

ذاكرة وطن

ذاكرة وطن

تأليف

توفيق جميل عبدالله كليب

اعداد

ريم توفيق كليب

ليث سائد إسماعيل

مراجعة وتدقيق

أ.د. فضل جميل عبدالله كليب

الطبعة الأولى

1444 هـ، 2023 م

المحتويات

الطور:-----	22	كلمة المؤلف:-----	ع
علاز السفلى:-----	22	فلسطين: نيدة عامة:-----	ع
عناتا:-----	22	أسماء القرى الفلسطينية التي تنتمي إليها عائلة كليب-----	ع
العيسوية:-----	23	خريطة فلسطين-----	ع
كفر عقب:-----	23	أولاً: القدس-----	1
عين حيمد:-----	23	القدس-----	3
عين رافا:-----	24	أبو ديس:-----	4
عين كارم-----	24	أم طوبا:-----	5
القبو:-----	25	الزرعيم:-----	5
قطنة:-----	26	الشيخ جراح:-----	6
مخماس-----	27	الشيخ سعد:-----	6
السواحة الشرقية:-----	27	القببية:-----	6
القسطل:-----	27	القسطل:-----	7
وادي الجوز:-----	28	بدو الجهالين:-----	8
عسلين:-----	28	بدو:-----	8
البريج:-----	29	المالحة:-----	9
بيت أم الميس:-----	29	بيت اكسا:-----	10
بيت عطاب:-----	29	بيت جديرة:-----	10
سفله التحتا:-----	30	بيت الجمال:-----	11
سفله الفوقا-----	30	بيت حنينا:-----	11
بيت محسير:-----	30	بيت دقو:-----	12
جراش:-----	31	بيت نقوبا:-----	12
الجورة:-----	31	جبع القدس:-----	13
خربة العمور:-----	31	جبل الزيتون أو قرية الطور:-----	13
خربة اللوز:-----	32	جبل المكبر:-----	14
بير نبالا-----	34	الجيب، القدس:-----	14
دير عمرو-----	34	قلنديا:-----	15
بيت ثول-----	34	قلونيا:-----	16
دير ابان-----	35	راس أبو عمار:-----	17
دير ياسين-----	36	راس العمود:-----	17
دير الهوى-----	36	رافات القدس:-----	18
صرعة:-----	37	دير رافات:-----	19
كسلا:-----	37	الرام:-----	20
نطاف:-----	38	شرفات:-----	21
دير الشيخ سلطان:-----	38	شعفاط:-----	21
بيت عنان:-----	39		

60-----	أبو قش:	39-----	بيت جديرة:
61-----	الجانية:	40-----	حزما:
62-----	الطبية:	40-----	الخان الاحمر:
63-----	المغير:	40-----	خرية اسم الله:
63-----	بدرس:	41-----	خرية التنور:
63-----	برقة:	41-----	خرية الزعرورة:
64-----	بلعين:	41-----	خرية العمور:
64-----	بيت ريما:	42-----	دير الشيخ:
65-----	بيت اللو:	43-----	النبى صموئيل:
66-----	بيت نوبا:	43-----	بيت سوريك:
67-----	بيت سيرا:	44-----	أبو غوش:
68-----	بيت عور التحتا:	44-----	بيت ساريس:
68-----	بيت عور الفوقا:	45-----	صور باهر
69-----	بيت بتللو (البيتين):	45-----	العيزرية:
69-----	ببر زيت:	46-----	باب الواد:
70-----	بتونيا:	46-----	المسكوبية أو المجمع الروسي:
70-----	البيرة:	46-----	دير مار سابا:
71-----	ترمسعيا:	47-----	الولجة
71-----	جفنا:	47-----	اشوع:
71-----	جلجاليا:	48-----	صرعة:
72-----	جمالة:	48-----	سطاق:
72-----	جيبيا:	49-----	صوبا:
73-----	خرية أبو فلاح:	49-----	بيت اجزا:
73-----	خرية خربثا المصباح:	50-----	سلوان:
74-----	دورا القرع:	52-----	لفتا
74-----	دير أبو مشعل:	52-----	بيت صفافا
74-----	دير ابزيح:	53-----	علا
75-----	دير دبوان:	53-----	عرتوف أو عرطوف:
75-----	دير غسانة:	53-----	عقور:
76-----	دير السودان أو دير الست:	54-----	خرية أم اللحم:
76-----	دير جرير:	56-----	ثانياً: رام الله:
77-----	دير قديس:	58-----	رام الله:
77-----	دير نظام:	59-----	أبو شخيدم:
78-----	دير عمار:	59-----	اللين الغربي:
79-----	راس كركر:	59-----	المزرعة الغربية:
79-----	رنتيس:	60-----	المزرعة الشرقية:

99	بيت لحم	80	المغير:
100	ارطاس	80	شبتين:
101	أم سلمونة	80	سردا:
101	بتير	81	سلواد:
101	بيت جالا	82	سنجل:
102	بيت ساحور	82	شقبيا:
102	بيت عطاب	83	قبيا
102	الخضر	83	قلنديا:
103	عرب العبيدية	84	الطيرة:
103	تقوع:	84	عبوين:
103	جبة الذيب:	85	عطارة:
104	الجبعة:	85	عين قينيا:
104	جناتا:	86	عين سنيا:
105	الحلقوم:	86	عين عريك:
105	قرية حوسان:	87	عين بيروود:
105	خله زكريا:	87	عجول:
106	كيسان:	88	عارورة:
106	بريضة:	88	كفر عين:
106	أم الميس:	89	عابود:
106	خربة النخلة:	90	كفر نعمة:
107	خربة الدير:	91	كفر مالك:
107	أبو نجيم:	91	كوبر:
107	خلة الحداد:	91	نعلين:
107	خلة اللوزة:	92	النبي صالح:
108	دار صلاح:	92	المدية:
108	الدوحة:	92	مزارع النوباني:
108	رخمة أو عيلة علي أو خربة علي:	93	أم الصفا:
109	زعترة:	93	رمون:
109	ظهر الندى:	94	بدرس:
110	العبيدية:	94	اللين الغربي:
111	العبيات (هندازة):	94	شبتين:
111	عرب التعامرة:	95	قراوة بني زيد
111	قرى وبلدات عشائر بدو عرب التعامرة:	95	مخماس:
112	عرب الرشايذة:	96	بيت لقيا:
112	علاز:	96	خربثا بني حارث:
113	بيت فجار:	97	ثالثاً: بيت لحم

133-----	خربة زنوتا:	113-----	القبو :
133-----	خربة المجد:	114-----	مراح معلا:
133-----	خربة عتير:	114-----	مراح رباح:
134-----	خربة سوبا:	114-----	المعصرة:
134-----	دورا:	115-----	المنشبة:
135-----	ذكرين:	115-----	المنية:
136-----	رابود:	115-----	نحالين:
136-----	رقعة:	116-----	ثيرة:
136-----	رعنا:	116-----	العساكرة:
137-----	رافات (الخليل):	116-----	وادي رحال:
137-----	زكريا (الخليل):	117-----	وادي فوكين:
139-----	زيتا:	117-----	وادي النيص:
140-----	مغلس:	117-----	وادي العرايس:
140-----	سموع:	118-----	رابعاً: الخليل
140-----	صافا:	120-----	الخليل
141-----	صوري:	122-----	إذنا:
141-----	البرضية:	122-----	أم العمد:
141-----	طرامة:	122-----	بيت أمر:
142-----	الظاهرية:	123-----	بيت جبرين:
142-----	الجبليية:	124-----	بيت عوا:
142-----	عجور:	124-----	بيت نتيف:
143-----	البرج:	126-----	بيت أولا:
144-----	قلفس:	127-----	بيت كاحل:
144-----	زيف:	127-----	برقوسيا:
144-----	كرزة:	128-----	بني نعيم:
145-----	عناب الكبير:	128-----	بيت مرسم:
145-----	عناب الصغير:	128-----	بيت الروش التحتا:
145-----	جالا:	129-----	بيت الروش الفوقا:
146-----	دير نخاس:	129-----	تل الصافي:
146-----	دير الذبان:	130-----	ترقوميا:
146-----	كويزية:	130-----	جبعة:
147-----	العروب:	131-----	حلحول:
147-----	الكرمل:	131-----	خاراس:
147-----	مورق، كوم، وبيت مقدم وحمصة:	132-----	سعير:
148-----	حذب الفوار:	132-----	خرسا:
148-----	حذب العلقة:	133-----	دير رازح:

161-----	الطبقة:	148-----	معين:
161-----	الدوامية:	148-----	الريحية:
162-----	نوبا:	149-----	الثواني:
162-----	شعب أبو عزيزة:	149-----	وادي الشاجنة:
163-----	خامساً: أريحا	149-----	كدنا:
165-----	أريحا	150-----	بيت عمرة:
166-----	الجفتلك:	150-----	دير العسل التحتا:
166-----	الزبيدات:	150-----	دير العسل الفوقا:
166-----	العوجا (أريحا):	151-----	تفوح:
167-----	النبي موسى (أريحا):	151-----	خربة جمزو:
167-----	دير حجلة:	151-----	خربة سلمة:
167-----	دير قرنطل:	151-----	اعزيز:
167-----	عين الديوك الفوقا:	152-----	دير سامت:
168-----	فضايل:	152-----	البرج:
168-----	عقبة جبر:	152-----	بيت عينون:
168-----	عين السلطان:	153-----	خربة المجد:
169-----	مرج الغزال:	153-----	الفوار:
169-----	مرج النعجة:	153-----	عبدة:
169-----	النويعة:	154-----	الشيوخ:
170-----	سادساً: الرملة	155-----	يطا:
172-----	الرملة	155-----	أم ريش:
174-----	أبو الفضل:	156-----	الصرة:
174-----	بيت جيز (الرملة):	156-----	البكاراة:
175-----	بيت سوسين:	156-----	خلة صالح:
176-----	عمواس:	156-----	البيرة (الخليل):
176-----	عجنجول:	157-----	طاروسة:
177-----	سجد:	157-----	خربة الدير:
177-----	شحمة:	157-----	خربة صافا الفوقا والتحتا:
178-----	البرية:	157-----	خربة الكرمل:
179-----	بينا:	158-----	البقعة أو البقاع:
180-----	خربة الفار:	158-----	الحسكة:
180-----	برفيليا:	158-----	العديسة:
181-----	زرنوقة:	159-----	خله المية:
181-----	قولة (قولية):	159-----	أبو عواد
182-----	الكنيسة:	159-----	شويكة:
182-----	المخيزن:	161-----	الهجرة:

198-----	القباب:	182-----	اللطرون:
199-----	القيبية (شاهين):	182-----	اذنبا:
199-----	النبي روبين:	183-----	المغار:
200-----	الحديثة:	183-----	المنصورة:
200-----	الخلايل:	183-----	وادي حنين:
200-----	السدره (تل البطيخ):	184-----	البرج:
201-----	سابعاً: اللد	184-----	بشيت:
203-----	اللد	185-----	صرفند العمار:
205-----	بيت نبالا:	185-----	صرفند الخراب:
205-----	التينة:	186-----	أبو شوشة:
206-----	جمزو:	187-----	عافر:
206-----	دير طريف:	188-----	قطرة:
207-----	مجدل يابا (صادق):	189-----	قزازه:
207-----	المزيرة:	189-----	خربة البويرة:
207-----	دير سلامة:	189-----	خربة الظهيرية:
208-----	دانيال:	190-----	خربة زكريا:
208-----	طيرة دندن:	190-----	دير ايوب:
209-----	ثامناً: غزة	191-----	دير محيسن:
211-----	غزة	191-----	سليبت:
212-----	إسدود:	192-----	ثلثنا:
212-----	أم الكلاب:	192-----	جليا:
213-----	الزهراء:	192-----	خروبة:
213-----	العطاطرة:	193-----	خلدة:
213-----	العودة:	193-----	الخيمة:
214-----	المجدل (عسقلان):	193-----	صيدون:
215-----	الفالوجة:	194-----	كلخة (قرية):
216-----	القسطينية:	194-----	مخيزن:
217-----	البطاني الشرقي:	194-----	(اللطرون):
217-----	البريج:	194-----	بئر ماعين:
218-----	البطاني الغربي:	195-----	راس العين:
218-----	بعلين:	195-----	بيت شنة (قرية):
219-----	بني سهيلة:	195-----	بئر سالم (قرية):
220-----	بيت جزجا:	196-----	يالو (قرية):
221-----	بيت حانون:	196-----	عنابة:
221-----	بيت دراس:	197-----	النعاني:
222-----	بيت طيمة:	197-----	عرب بينا:

247-----	عراق المنشية:	222-----	بيت عفا:
248-----	عراق سويدان:	223-----	بيت لاهيا:
248-----	فيزان النجار:	223-----	بربر:
249-----	كرتيا:	224-----	قبيلة الجبارات الدقس:
249-----	الكوفة:	225-----	سُكرير (صقير):
250-----	كوكبا:	226-----	الجورة (عقلان):
250-----	النصر:	226-----	المصدر:
251-----	المحرقة:	227-----	المواصي:
251-----	دمرة:	228-----	بربرة:
252-----	هربيا:	228-----	برقة:
252-----	هوج:	229-----	جباليا:
253-----	مخيم المغازي:	229-----	جحر الديك:
253-----	مخيم النصيرات:	230-----	جولس:
253-----	مخيم خان يونس:	231-----	الجية:
254-----	مخيم دير البلح:	231-----	حنا:
254-----	مخيم رفح:	232-----	حليقات:
254-----	المسمية الكبيرة:	233-----	حمامة:
255-----	المسمية الصغيرة:	233-----	خزاعة:
255-----	ياصور:	234-----	خان يونس:
256-----	الجلدية:	236-----	دير البلح:
256-----	جسير:	236-----	دير سنيد:
257-----	النزلة:	237-----	دير نخاس:
257-----	أم النصر:	237-----	رفح:
257-----	نجد:	238-----	شوكت الصوفي:
258-----	العبادلة:	238-----	السواركة:
258-----	الزوايدة:	240-----	صموئيل أو صميل:
258-----	خرية الخصاص:	241-----	نعليا:
259-----	حي الشيخ رضوان:	242-----	قرية سمس:
259-----	حي الشجاعية:	243-----	السوافير:
260-----	تل الترمس:	243-----	السوافير الغربية:
260-----	قرية صوفا:	244-----	السوافير الشرقية:
261-----	تاسعاً:بئر السبع:	244-----	مخيم الشاطئ للاجئين:
263-----	بئر السبع:	245-----	عديس:
263-----	أبو تلول:	246-----	عيسان:
264-----	اللقية:	246-----	عيسان الصغير:
264-----	الباطل:	247-----	عيسان الكبير:

285-----	الزيابدة:	265-----	تل السبع:
285-----	زبدة:	266-----	الجمامة:
285-----	السيلة الحارثية:	266-----	حورة:
286-----	الطبية:	267-----	الخالصة:
286-----	العطارة (جنين):	267-----	خشم زنة:
287-----	العقبة (جنين):	267-----	خربة الخسيف:
287-----	الفندقومية:	268-----	خربة القريتين:
287-----	الكفير:	268-----	خربة عتير:
288-----	اللجون:	268-----	رهط:
288-----	سيريس:	269-----	وادي الشريعة:
289-----	المزار (جنين):	269-----	العراقيب:
289-----	المغير (جنين):	269-----	عسلوج:
289-----	الهاشمية:	270-----	العمارة:
290-----	اليامون:	270-----	أرنب:
290-----	المنسي:	270-----	عين حصب:
291-----	برطعة:	271-----	عوجا حفير:
291-----	برقين (جنين):	271-----	قصر السر:
291-----	بيت قاد:	271-----	عرعة:
292-----	بير الباشا:	272-----	شقيب:
292-----	تعنك:	272-----	كسيفة (تل الملح):
293-----	تلفيت (جنين):	272-----	فطيس:
293-----	جبع (جنين):	273-----	تل عراد:
293-----	جبل حريش:	274-----	السواركة:
294-----	جربا:	275-----	جبارات الدقس:
294-----	جلبون:	276-----	القطاطوة:
294-----	جلقموس:	276-----	التياها:
294-----	الجملة (جنين):	279-----	عاشراً: جنين
295-----	جنزور (جنين):	281-----	جنين
295-----	خربة الحوفة (جنين):	282-----	المانية (جنين):
295-----	خربة نزلة زيد:	282-----	أم التوت:
295-----	خربة المطلة (جنين):	282-----	أم الريحان:
296-----	خربة الطبية:	283-----	أم دار:
296-----	خربة عبد الله اليونس:	283-----	أم الفحم:
296-----	دير أبو ضعيف:	284-----	الخلجان:
296-----	دير غزالة:	284-----	الجديدة:
297-----	رابا:	284-----	الزاوية:

313-----	ميثلون:-----	297-----	الرامة (جنين):-----
314-----	مُصْمُصٌ:-----	298-----	رمانة:-----
314-----	مقبيلة:-----	298-----	زبوبا:-----
315-----	نزلة الشيخ زيد (جنين):-----	298-----	زرعين:-----
315-----	نورس:-----	299-----	سيلة الظهر:-----
316-----	يعبد:-----	299-----	صانور:-----
316-----	خربة الطرم :-----	300-----	صير (جنين):-----
317-----	أحد عشر: طولكرم-----	300-----	صندلة:-----
319-----	طولكرم-----	300-----	طوره الشرقية:-----
320-----	أم خالد:-----	301-----	طوره الغربية:-----
320-----	ارتاح:-----	301-----	ظهر المالح:-----
321-----	اكتابة:-----	302-----	عقابا:-----
321-----	النزلة الشرقية:-----	302-----	عانين:-----
322-----	الجاروشية:-----	303-----	عجة (بلدة):-----
322-----	الراس (قرية):-----	304-----	عرابة (جنين):-----
322-----	المنشية:-----	305-----	عرانة:-----
323-----	النزلة الغربية:-----	305-----	عربونة (جنين):-----
323-----	النزلة الوسطى:-----	305-----	العرقه:-----
324-----	باقة الشرقية:-----	306-----	عطارة (قرية):-----
324-----	باقة الغربية:-----	306-----	عزة (قرية):-----
324-----	بلعا:-----	307-----	عابا:-----
325-----	بركة الفالق (بصة الفالق):-----	307-----	عقابا:-----
326-----	بيت ليد:-----	307-----	عين السهلة:-----
326-----	بئر السكة:-----	308-----	فحمة (جنين):-----
327-----	جيوس:-----	308-----	فراسين:-----
327-----	جيت:-----	309-----	فقوة:-----
327-----	جلجوليا:-----	309-----	قباطية:-----
328-----	خربة خريش:-----	310-----	كفر دان:-----
328-----	خربة الاشقر:-----	310-----	كفر راعي:-----
328-----	خربة الجراد:-----	311-----	كفر قود:-----
328-----	خربة ابتان:-----	311-----	كفيرات:-----
329-----	خربة الجملة:-----	312-----	كفر الطيبة:-----
329-----	خربة المنشية:-----	312-----	مثلث الشهداء:-----
329-----	خربة يما:-----	312-----	مركة (جنين):-----
329-----	دير الغصون:-----	313-----	مسلية (جنين):-----
330-----	ذنابة:-----	313-----	المنشية:-----

350-----	وادي الشعير:	330-----	رامين:
350-----	وادي الحوارث:	331-----	راس العين:
351-----	خربة عزون:	331-----	طيرة بني صعب:
352-----	اثنا عشر: قلقيلية	332-----	زينا (طولكرم)الشعراوية:
354-----	قلقيلية	332-----	سفارين:
354-----	أماتين:	332-----	شوفة (قرية):
355-----	الرشا:	333-----	زلفا:
355-----	النبي الياس:	334-----	شويكة:
355-----	الضبعة (قلقيلية):	335-----	صيدا (فلسطين):
355-----	الفندق:	335-----	طيرة المثلث:
356-----	المدور:	336-----	الطيبة:
356-----	باقة الحطب:	336-----	عتيل (طولكرم):
356-----	بيت أمين:	337-----	عكابة:
356-----	جيت:	337-----	علاز:
357-----	جنصافوط:	338-----	فرعون (قرية):
357-----	جيوس:	338-----	عنبتا:
357-----	حيلة:	340-----	فرديسيا:
358-----	حجة:	340-----	فلامية:
358-----	خربة صير:	341-----	قفين:
358-----	راس الطيرة:	341-----	قاقون:
359-----	راس عطية:	342-----	قلنسوة:
359-----	سنيرية:	342-----	كفر اللبد:
359-----	صوفين:	343-----	كفر جمال:
360-----	عرب الرماضين الجنوبي:	343-----	كفر رمان:
360-----	عرب الرماضين الشمالي:	344-----	كفر زياد:
360-----	عزبة الأشقر:	344-----	كفر صور:
360-----	عزبة الطيب:	345-----	كفر عبوش:
361-----	عزبة جلعود:	345-----	كور (طولكرم):
361-----	عزبة سلمان:	346-----	كفر سابا:
361-----	عزون:	347-----	كفر قاسم:
361-----	عزون بن عثمة:	347-----	جبارة:
362-----	عسلة:	348-----	كفا:
362-----	فرعنا:	348-----	مسكة:
362-----	فلمة:	348-----	نتانيا:
363-----	كفر ثلث:	349-----	نزلة أبو النار:
363-----	خربة الخراب:	349-----	نزلة عيسى:

382-----	تياسير :	363-----	خربة الزاكور:-
383-----	جالود:	363-----	كفر لاقف:
383-----	جيت:	364-----	كفر قدوم:
383-----	جنيد:	364-----	وادي الرشا:
384-----	جبل باي يزيد:	365-----	ثلاثة عشر: نابلس-
384-----	جبل جرزيم:	367-----	نابلس-----
384-----	جماعين:	368-----	أودلا:
385-----	جبل عيال:	368-----	أوصرين:
385-----	جوريش:	368-----	ابروقين:
386-----	حوارة (نابلس):	369-----	إجنسنيا:
386-----	حارس:	369-----	الباذان:
387-----	خربة عطية:	369-----	الساوية:
387-----	خربة يانون:	370-----	الزاوية:
387-----	خربة الفارسية:	371-----	العقر بانية:
387-----	خربة مصمار:	371-----	العقبة:
387-----	خربة حارث:	371-----	اللبن الشرقية:
388-----	دوما (فلسطين):	372-----	الناقورة (نابلس):
388-----	دير استيا:	372-----	النصارية (نابلس):
389-----	دير بلوط:	372-----	اسكاكا:
389-----	دير الحطب:	373-----	برقة (نابلس):
390-----	دير شرف:	373-----	مردة:
390-----	روحيب:	374-----	بديا:
391-----	رافات:	374-----	بزاريا:
391-----	رافيديا:	375-----	بئر يعقوب:-
392-----	زواتا:	376-----	بلاطة:
392-----	زيتا جماعين:	376-----	بردلة:
393-----	سالم (نابلس):	376-----	بورين:
393-----	سبسطية:	377-----	بيت أمرين:-
394-----	سلفيت:	378-----	بيت إيبا:
395-----	سنيريا:	378-----	بيت حسن:
395-----	صرة (نابلس):	379-----	بيت دجن (نابلس):
395-----	صرطة:	380-----	بيت فوريك:
396-----	طلوزة:	380-----	بيت وزن:-
396-----	طمون:	381-----	بيتا (نابلس):
397-----	طوباس:	381-----	تل:
397-----	كردلة:	382-----	تلفيت (نابلس):-

الأشرفية (فلسطين):	عراق بورين (قرية):
414-----	398-----
الحمرا (فلسطين):	عزموط:
415-----	398-----
أم عجرة:	عصيرة الشمالية:
416-----	399-----
البيرة (بيسان):	عصيرة الجنوبية :
416-----	399-----
الحميدية:	عقربا (نابلس):
417-----	400-----
تل الخنيزر:	عمورية (قرية):
417-----	400-----
السامرية:	عورتا:
418-----	401-----
الغزاوية:	عوريف:
418-----	401-----
المزار (بيسان):	عسكر:
419-----	401-----
الساخنة:	غور الفارعة:
419-----	402-----
المرصص:	فروش (بيت دجن):
420-----	402-----
تل الشوك:	فرخة:
420-----	402-----
جبول:	قبلان:
421-----	403-----
جسر الجامع:	قربوت:
421-----	403-----
خرية أم صابونة:	قصرة:
421-----	404-----
خرية الزاوية:	قراوة بني حسان:
422-----	404-----
خرية الطاقة:	قوصين:
422-----	404-----
فرونة:	قيرة:
422-----	405-----
الضحاك:	قوزة:
423-----	405-----
سيرين:	كفر قليل:
423-----	405-----
شطة (بيسان):	كفل حارس:
423-----	405-----
الطبية:	كفر الديك:
424-----	406-----
طبية الزعبية:	كفر لاقف:
424-----	406-----
الطيرة (بيسان):	لوزة (قرية):
424-----	406-----
عرب العريضة:	مادما:
425-----	407-----
عرب البواطي:	مسحة:
425-----	407-----
عرب الصفا:	مجدل بني فاضل:
426-----	408-----
عرب البشتاوي:	نصف جبيل:
426-----	408-----
الغريز:	مخيم نور الشمس:
427-----	409-----
الفاطور:	ياصيد:
427-----	409-----
قومية (بيسان):	ياسوف:
427-----	410-----
كفرة:	يانون:
428-----	410-----
كفر مصر:	يتما:
428-----	411-----
كوكب الهوا:	عين البيضاء:
429-----	411-----
زبعة:	أربعة عشر: بيسان
429-----	412-----
دنة:	بيسان
430-----	414-----

447-----قنير:	430-----مسيل الجزل:
447-----قيسارية:	431-----بيلى:
448-----كبارة:	432-----عائلات قرى بيسان:
448-----كفر لام:	433-----خمسة عشر: حيفا
448-----كفر قرع:	435-----حيفا
449-----الكفرين:	436-----أبو زريق:
449-----المزار:	436-----أبو شوشة:
450-----هوشة:	437-----إجزم:
450-----عسفا:	437-----إعلين:
451-----وادي النسناس:	438-----أم الزينات:
451-----وادي عارة:	438-----أم الشوف:
451-----وعرة السريس:	439-----برة قيسارية:
452-----دالية الروحاء:	439-----بريكة:
452-----السنديانة:	439-----البيطيمات:
453-----شفا عمرو:	440-----بيسان (حيفا):
453-----الطنطورة:	440-----الفريديس:
454-----عرب الضميري:	440-----بلد الشيخ:
454-----عرب الفقراء:	441-----جبع:
454-----عين حوض:	441-----الجلمة:
455-----الطيرة:	441-----جبل الكرمل:
456-----الصرفند:	442-----جسر الزرقة:
456-----صبارين:	442-----خبيزة:
457-----عرب النفيعات:	442-----خربة الدامون:
457-----عين غزال:	443-----خربة السركس:
458-----عرعة:	443-----خربة سعسع:
458-----عتليت:	443-----خربة الشونة:
459-----السادسة عشر: يافا	443-----خربة أم العلق:
461-----يافا	444-----خربة الكسابر:
465-----المويلح:	444-----خربة قمبازة:
465-----بيار عدس:	444-----خربة العوادين:
466-----بيت دجن (يافا):	445-----خربة المنارة:
467-----الحويطات:	445-----خربة المنصورة:
467-----إجليل (أو جليل):	445-----دالية الروحاء:
468-----إجليل الشمالية:	445-----عرب المفجر:
468-----إجليل القبلية:	446-----العُبية الفوقا:
468-----جريشة:	446-----قيرة:

493-----	بقبيعة:	469-----	فجة:
493-----	سخنين:	470-----	العباسية:
494-----	بيت جن:	471-----	رنتية:
494-----	ترشيحا:	471-----	كفر عانة:
494-----	التل:	472-----	المحمودية:
495-----	جت، يانوح:	472-----	السافرية:
495-----	الجديدة والمكر:	473-----	سيدنا علي:
495-----	جولس:	474-----	الشيخ مونس:
496-----	الدامون:	475-----	الطيرة:
496-----	خربة المنشية:	476-----	عرب الجرامنة:
496-----	خربة إدمث:	477-----	الجماسين:
496-----	خربة جدّين:	478-----	عرب القرعان:
497-----	خربة عربين (إيريين):	478-----	عرب السوالمة:
497-----	دير الأسد:	479-----	عرب السافرية:
497-----	دير حنا:	479-----	عرب أبو الكشك:
497-----	دبورية:	480-----	المر أو المحمودية:
498-----	الرامة:	480-----	سلمة:
498-----	الزيب:	481-----	صميل (المسعودية):
499-----	ساجور:	481-----	الفروخية:
499-----	دير القاسي:	481-----	ساقية:
499-----	سحمانا:	482-----	سارونة:
500-----	سروح:	482-----	الخيرية:
500-----	سواعد:	483-----	يازور:
501-----	السميرية:	483-----	ولهلما:
501-----	شعب:	483-----	سردانة:
502-----	الشيخ داود:	484-----	لمز:
502-----	ظمرة:	485-----	السابعة عشر: عكا
503-----	عيلبون:	487-----	عكا
503-----	عرب الغوارين:	488-----	الرويس:
503-----	عرب النعيم:	489-----	البروة:
503-----	عراية البطوف:	490-----	أم الفرج:
504-----	عمقا:	490-----	إقرت:
504-----	الغابسية:	491-----	أبو سنان:
505-----	فسّوطة:	492-----	البصة:
505-----	الكابري:	492-----	بعنة:
506-----	كفر عنان:	493-----	البقية الغربية:

523-----	طوبا الزنغرية:-	506-----	كويكات:-
523-----	العبيدية:-	507-----	كابول:-
524-----	المنشية:-	507-----	كفر ياسيف:-
524-----	عولم:-	507-----	كفر أما:-
524-----	عيلبون:-	508-----	المنشية:-
525-----	عُوَيْر أبو شوشة:-	509-----	مجد الكروم:-
525-----	كفر سبت:-	509-----	المزرعة:-
526-----	كفر كنا:-	509-----	معلبا:-
526-----	كفر أما:-	510-----	ميعار:-
526-----	كفر سميع كسرى:-	510-----	نحف:-
527-----	لويبا:-	511-----	النهر:-
527-----	المجدل:-	511-----	يانوح:-
528-----	معذر:-	511-----	يركا:-
529-----	المنصورة:-	512-----	الثامنة عشر: طبريا
530-----	المنارة:-	514-----	طبريا
530-----	منشية سمخ:-	515-----	التلاوي:-
531-----	ناصر الدين:-	515-----	الوهيب:-
531-----	نمرين:-	515-----	حدثة:-
532-----	وادي الحمام:-	516-----	الحمّة:-
532-----	النقيب:-	516-----	حطّين:-
533-----	ياقوق:-	517-----	خربة أو خان المنية:-
533-----	عرب المواسي:-	517-----	خربة أبو زينة:-
533-----	تلحوم:-	517-----	خربة الوعرة السوداء:-
534-----	المغار:-	518-----	دبورية:-
534-----	حمة طبريا أو حمى السود:-	518-----	الدلهمية:-
534-----	القيلات:-	518-----	الرقيبات:-
535-----	التاسعة عشر: الناصرة	519-----	الزطية:-
538-----	إكسال:-	519-----	زنجرية:-
538-----	أم الغنم:-	519-----	زاوية:-
538-----	أم قبي:-	520-----	منشية سمخ:-
539-----	إندور أو عين دور:-	520-----	السمرا:-
539-----	بئر المكسور:-	521-----	السماية:-
539-----	البعينة:-	521-----	سنوريا:-
540-----	جبل طابور:-	522-----	الشجرة:-
540-----	الحجيرات:-	522-----	شعارة:-
540-----	خربة دار الطويل:-	522-----	الطابغة:-

557-----البطيحة:	541-----دبورية:
558-----بركاء:	541-----الدحي:
558-----بني نمير:	542-----رينة:
559-----البويزية:	542-----رُمانة:
559-----الجش:	542-----رُمات الهيب:
559-----الميس:	543-----زرزير:
560-----بيرياً:	543-----سولم:
560-----تليل:	544-----صفورية:
560-----جاحولا:	544-----طرعان:
560-----جزاير الهنداج:	545-----طمرة:
561-----جُب يوسف:	545-----الضميدة:
561-----الحسينية:	545-----عرب الثبلي (الصبيح):
561-----يانوح وجت:	546-----العزير:
562-----حُرفيش:	546-----عيلوط:
562-----الخالصة:	547-----عين ماهل:
562-----خان الدوير:	547-----كفر كُنا:
563-----خربة العزازيات:	548-----كفر مندا:
563-----خربة المُنظار:	548-----كوكب أبو الهيجاء:
563-----خربة كرازة:	548-----المجيدل:
564-----الجاعونة:	549-----المشهد:
564-----الخصاص:	549-----معلول:
564-----خيام الوليد:	549-----الناعورة:
565-----الدرباشية:	550-----نجيدات:
565-----الدردارة:	550-----المُجدلة:
565-----دلّاتة:	550-----نين:
566-----الدوّارة:	551-----الورقاني:
566-----ديشوم:	551-----ياقة الناصرة:
567-----الرأس الأحمر:	551-----خربة الطويل:
567-----ريحانية:	551-----عرب الصبيح:
568-----الزوق التحتاني:	552-----عيدات:
568-----الزوق الفوقاني:	552-----الغزاليين:
569-----الزاوية:	552-----مزارب:
569-----الزنغرية:	553-----العشرون: صفد:
570-----رُحلق/الزنغرية:	555-----صفد:
570-----سيلان:	557-----أبل القمح:
570-----سعسع:	557-----البدو:

585-----مداحل: السموعي:
 585-----مُغر الخيط: السنبرية:
 586-----منصورة الخيط: الشوكة التحتا:
 586-----المفتخرة: الشونة:
 587-----ملاحة: الصالحية:
 587-----ميرون: الصيادة:
 587-----العابسية: صفصاف:
 588-----الناعمة: صلحة:
 588-----النبي يوشع: الظاهرية التحتا:
 588-----هونين: الضاهريّة الفوقة:
 589-----الوزيرية: طوبا أو عرب الهيب:
 589-----لزّازة: طوبا زنفريّة:
 589-----ماروس: طيطبا:
 590-----بيسمون: العابسية:
 590-----غباطية: عين الزيتون:
 591-----المراجع: الحمراء:

571-----السموعي:
 571-----السنبرية:
 571-----الشوكة التحتا:
 572-----الشونة:
 572-----الصالحية:
 572-----الصيادة:
 573-----صفصاف:
 573-----صلحة:
 574-----الظاهرية التحتا:
 574-----الضاهريّة الفوقة:
 575-----طوبا أو عرب الهيب:
 575-----طوبا زنفريّة:
 576-----طيطبا:
 576-----العابسية:
 577-----عين الزيتون:
 577-----الحمراء:
 577-----عرب الزبيد:
 578-----عرب الشمالنة:
 578-----العريفية:
 578-----عكبرة:
 579-----العلمانية:
 580-----علماء:
 581-----عموقة:
 581-----عجر:
 582-----غرابية:
 582-----فارة:
 582-----فرعم:
 583-----الفراضية:
 583-----قباعة:
 583-----قدس:
 584-----القدرية:
 584-----قدّيتا:
 584-----قيطية:
 584-----كراد البقارة:
 585-----كراد الغنامة:
 585-----المالكية:

كلمة المؤلف:

فلسطين هي قلب العرب وهي التي تعبر عن القوة والشجاعة والتضحية والعز
والمجد، فتجد كل من حمل لقب فلسطيني رمزاً للتضحية وحب الوطن، ونجد أبناءها يضحون
بدمائهم وأرواحهم وأنفسهم في سبيلها.

فلسطين هي ملهمة الأديباء والحاماء وهي من تغنى بها الشعراء ونظم فيها
أجمل الأشعار، نحن قوم إذا أحببنا عانقنا الأرض حباً، وإذا غضبنا أشعلنا الأرض
ناراً، تختنق الكلمات في حلقي، توازرها الغصة المعهودة كلما رأيت أو تذكرت
مظاهر دم الشهداء الأبرار بين الدهس والنار والرمي في القمامة !!

تتجمد الدموع في مقلتي، وتقاوم الانهيار متمسكة بآخر خيوط رباطة
الجأش في نفسي لترهق قلبي المكوم بمحاولات الصبر والتمسك في الله.

فهي حبيبتي فيها ولدت وبها أقيم عشقاً واليها أقدم حياتي فداء، فلا تبخلي
علي يا مليكتي.

أيا قدس يا درةً في الوجود ستبقيين رمز الإباء والصمود، أتمنى كل لحظة
أن أكون أنا الذي أكون وقوداً لغيري، وأتمنى كل لحظة أن أكون أنا التالي، ليعرف
أهلي مرارة الحزن على الشهداء لدى ذويهم، ويدركون أن خوفهم على مستقبل وطنهم
أهم ألف مرة مني، فأنا من أنا ووطني يحتضر.

هذا الكتاب إهداء إلى كل فلسطيني مهجر عن وطنه وإلى كل حالم بالعودة إلى الأرض الغالية
وللوالد والوالدة رحمهم الله .

وأعتذر إذا بدر مني أي قصور في تدوين أو ذكر أي قرية أو عائلة من عائلات قرى
فلسطين .

والله ولي التوفيق،

توفيق جميل كليب

الإمارات العربية المتحدة - دبي

هاتف: 00971509335918

Tawfiq.kulaib@gmail.com

فلسطين: نبذة عامة:

تمهيد:

فلسطين، حسب السياق، هي منطقة جغرافية في غرب آسيا، وفي بعض التعاريف بعض أجزاء من غرب الأردن مشكّلة الجزء الجنوبي الغربي من بلاد الشام.

استنتج المؤرخون سبب تسمية فلسطين بهذا الإسم الذي جاء على هيئة جزئين هما فلس بمعنى النقد وطن والتي تعني الزراعة، وذلك لأن الأقوكم الأولى التي كانت تسكن فلسطين كانوا يعملون بالزراعة والتجارة ولكنهم الآن يعملون في الكثير من الحرف منها الصناعة والسياحة والتجارة والصيد والتي تمثل الإقتصاد الحالي لدولة فلسطين.

تقع فلسطين في قلب الشرق الأوسط وتصل بين غربي آسيا وشمال أفريقيا بوقوعها وشبه جزيرة سيناء عند نقطة التقاء القارتين، وهي تقاطع طرق للأديان والثقافات والتجارة والسياسة، ولذلك لكثير من مدنها أهمية تاريخية أو دينية، وعلى رأسها القدس.

تقوم عليها اليوم عدّة كيانات سياسية متراكبة هي ما يسمى اليوم دولة إسرائيل التي أقيمت في حرب 1948 بعد تهجير مئات الآف الفلسطينيين من وطنهم، والتي تسيطر أيضاً عسكرياً على الضفة الغربية بالإضافة إلى سيطرة مدنية لسلطة حكم ذاتي فلسطيني في مدن الضفة الغربية، بالإضافة إلى قطاع غزة حتى انسحاب إسرائيل من قطاع غزة عام 2005. ومن بعده تم انقسام السلطة السياسية في مناطق الحكم الذاتي عام 2007 مما أدى إلى نشوء سلطة في قطاع غزة وأخرى في مدن الضفة.

جزءاً كبيراً من سكان فلسطين التاريخية اليوم هم من الناطقين بالعربية من مسلمين ومسيحيين، أما الجزء الآخر من سكانها فهم من الناطقين بالعبرية، وأتباع الديانة اليهودية المهاجرين وأبناء شعوب أخرى، وتبلغ نسبتهم اليوم 49% بينما يشكل العرب فيها 46%.

وتتكون فلسطين من عدة مدن وقرى سيتم استعراضها.

أسماء القرى الفلسطينية التي تنتمي إليها عائلة كليب

كليب او كليبية : ديررافات - القدس

كليب : الزوق التحتاني - صفد

كليب : سجد - الرملة

الكليب : النهر - عكا

الكليب : حارس - نابلس

كليب : صفورية - الناصرة

كليب : المزرعة - عكا

أبو كليب : حيفا

الكلباني : بيت دجن / يافا

الكليبي : وادي الحوارث - طولكرم

خريطة فلسطين





أولاً: القدس





القنطرة



القدس

أكبر مدن فلسطين التاريخية المحتلة مساحةً وسكاناً، وأهمية دينية، واقتصادية، وتُعرف بأسماء أخرى في اللغة العربية مثل: بيت المقدس، القدس الشريف، أولى القبلتين، وفي الكتاب المقدس باسم أورشليم، وتسميها إسرائيل رسمياً: أورشليم القدس، يعتبرها العرب والفلسطينيون من مسلمين ومسيحيين، عاصمة دولة فلسطين المستقبلية بعد التحرير، أما ورد في وثيقة إعلان الاستقلال الفلسطينية التي تمت في الجزائر بتاريخ 15 نوفمبر سنة 1988م.

أما تاريخياً فكان أجدادهم اليبوسيين، أول من بنى المدينة وسكنها في الألف الخامس قبل الميلاد، فيما تعتبرها إسرائيل عاصمتها الموحدة، أثار ضمها الجزء الشرقي من المدينة عام 1980م، والذي احتلته بعد حرب سنة 1967.

ويعتبرها اليهود عاصمتهم الدينية والوطنية لأكثر من 3000 سنة، أما الأمم المتحدة والمجتمع الدولي، فلا يعترف بالقدس عاصمة لإسرائيل، ويعتبر القدس الشرقية جزءاً من الأراضي الفلسطينية، ولا يعترف بضمها للدولة العبرية.

تقع القدس ضمن سلسلة جبال الخليل وتتوسط المنطقة الواقعة بين البحر المتوسط والطرف الشمالي للبحر الميت، وقد نمت هذه المدينة وتوسعت حدودها كثيراً عما كانت عليه في العصور السابقة.

عائلات القدس:

عائلة الحسيني، آل النشاشيبي، آل الخالدي (بني خالد، آل الغوانمة) بني غانم، آل العلمي (بني العلم)، آل الخطيب (بني جماعة، آل نسيبة)،

تقسم العائلات المقدسية تاريخياً وزمناً إلى قسمين اثنين هما: العائلات المقدسية القديمة والعائلات المقدسية الجديدة.

العائلات المقدسية القديمة:

الخالدي، البديري، الشهابي، العفيفي، الخطيب، بني جماعة الكناني، الدجاني، الغوانمة، جار الله السروري، الإمام النقيب، النشاشيبي، العسلي، الحسيني، الجاعوني، درويش، الأنصاري، جودة، النمري، قطينة، الداود، العارف، رصاص، البخاري، أمال، الترجمان، "الصالح"، غنيم، المؤقت، شتية، شرف، نور الدين، الشعباني الأيوبي، المفتي، أبو السعود، الفتياي، العلمي، بومدين، نسيبة.

العائلات المقدسية الجديدة:

الجبشة، هندية، البشيتي، الوعري، الموسوس، المظفر، الترهني،
البغدادي، الهدمي، البكمية، الالغاصي، السمان، طقش، وهبة، عبد اللطيف،
طزيز، السيفي، عويضة، القطب، الطحان، النجار، سوميرة، أبو عيد،
الخفاوي، الدسوقي، اليوزباشي، المتولي، اسطمبولي، الالجاوي، معتوق، حب
رمان، القرچولي، نجم، طه عبده، سموم، نجيب، قليب، وارناؤوط، الشرفاء،
الحلاق، المملوك، القباني، عكاوي، الديسي، الزماميري، التوتنجي، أفغاني،
مراد، المغربي، غوشة، اهرام، قرش، الكالوتي، حجازي، زحكة، جعفر،
ازحيمان، الحواش، القضمامي، طوطح، الشاويش، بدرية، أبو الحاج، البيطار،
صيام، الحلواني، القزاز، الماني، الدقاق، الشامي، زلاطيمو، سرنح، مشعشع.

أبو ديس:

أبو ديس بلدة فلسطينية تقع شرق القدس وملاصقة لها، تبتعد حدودها
الغربية عن المسجد الأقصى نحو 2 كم فقط، يفصل جدار الفصل العنصري بينها
وبين مركز مدينة القدس، لذلك تقع في نطاق الضفة الغربية وهي تتبع محافظة القدس
منذ عام 1995 وهي تصنف كمنطقة "ب" حسب الأقسام الإدارية لاتفاق أوسلو،
ويملك الفلسطينيون نحو 27,869 دونم من أراضيها ويملك الإسرائيليون المحتلون
نحو 339 دونم حتى عام 1999، وقد زاد ما يملكه الإسرائيليون حتى أصبحت
مستوطنة معاليه أدوميم الصهيونية المحاذية للبلدة أكبر من بلدي أبو ديس والعيزرية
معاً.

عائلاتها:

الخاناسة : أبو فسيصة و ابو ، أحمد أبو هلال ، الحج حسن ، جفال ،
عليان ، عواد ، قريع ، محسن ، النوافلة .
الحلبيية : بدر ، ربيع ، عياد ، الحلبي .
عريقات : أحمد ، جبر ، خليل ، علي ، محمود ، مصطفى .

أم طوبا:

أم طوبا، هي قرية فلسطينية مقدسية تقع جنوب مدينة القدس، وتبعد عنها 5 كم، كذلك هي تقع شمال بيت لحم، وتبعد عنها 2 كم وعدد سكانها 4 الاف نسمة، تحدها من الجنوب بيت ساحور وبيت لحم ومن الشرق زموريا ومن الشمال صور باهر ومن الغرب مستوطنة رفات راحيل وبيت صفافا عائلاتها:

جميع سكان القرية من عائلة واحدة "أبو طير" الذي يرجع أصل هذه العائلة إلى اليمن، وهم عرب الجنوب، عائله أبو طير الشنيطي.

الزعيم:

الزعيم قرية فلسطينية في محافظة القدس، تقع للشرق من مدينة القدس، ملاصقة لجبل الزيتون، على بعد 3 كيلومتر هوائي ويحدّها من الشرق أراضي العيزرية والكعابنة، ومن الشمال العيسوية، وبالتحديد حي الصوانة من الغرب، والعيزرية من الجنوب. عائلاتها:

الهرش، أبو غالية، السعيدي، خليل، علامة، الرجبي، أدكيك، أبو الهوى، الزرعي، العجلوني، صبيح، الرازم .

الشيخ جراح:

الشيخ جراح هو قرية مقدسية فلسطينية تتبع لمحافظة القدس، وهي في الجانب الشرقي لمدينة القدس الذي وقع تحت الاحتلال الإسرائيلي في حرب 1967، وهي الآن من أحياء القدس الشرقية.

أخذ حي الشيخ جراح بالقدس اسمه، من الأمير حسام الدين بن شرف الدين عيسى الجراحي، طبيب صلاح الدين الأيوبي، القائد الكردي المسلم، الذي تحول إلى رمز لأجيال عربية متعاقبة منذ نحو 900 عاماً، ويتهدده الآن مخطط إسرائيلي استيطاني، تم الإعلان عنه ويتضمن بناء 200 وحدة سكنية لاسكان مستوطنين يهود فيها، وسط هذا الحي العربي الواقع في القدس الشرقية المحتلة عام 1967م. يقع حي الشيخ جراح في الجانب الشرقي من البلدة القديمة في مدينة القدس خارج السور.

عائلاتها: الحسيني، النشاشيبي، القواسمي، الصباغ، حماد، ذياب، ارناؤوط، الدجاني، بركات، شماسنة، حنون، الكرد، الهولي، الجاعوني، غاوي.

الشيخ سعد:

قرية الشيخ سعد أو خربة الشيخ سعد إحدى قرى محافظة القدس المحتلة، تقع عند الأطراف الشرقية للقدس ويبلغ تعداد سكانها ما يقرب 2000 نسمة. عائلاتها: الزعاترة، المشاهرة، عويسات، الزحايفة، علان، شقيرات، سراوخة، عبيدات، هلسة، الزحايفه، علان.

القببية:

القببية قرية فلسطينية تقع إلى الشمال الغربي من محافظة القدس. وقعت تحت الاحتلال الإسرائيلي بعد حرب 1967. تقع على ارتفاع 751 م فوق مستوى سطح البحر، وبلغ عدد سكانها حسب إحصاءات عام 2017 (3876) نسمة. عائلاتها: زهران، ساره، اسعيد، عمرو، رمضان، معالي، حمودة، محطوب، وهران.

القسطل:

قرية عربية تبعد 10 كم إلى الغرب من مدينة القدس، وتشرف على طريق القدس - يافا الرئيسة المعبدة من الجهة الجنوبية الغربية لأن الطريق واقعة على ارتفاع 525 م عن سطح البحر في حين ترتفع القسطل نحو 725- 790 م، ولذا كان موقعها استراتيجياً لتحكمه بتلك الطريق، وتربطها طرق ممهدة أخرى بقرى صوبا، وخربة العمور وبيت نقوبا وبيت سوريك وعين كارم، وسطاف، وقالونيا. عائلاتها:

حبرة، علوش، مطير.

الطالبية:

الطالبية من الأحياء الراقية في القدس. بُنيت ما بين عقد 1920 وعقد 1930 على أرض تم شراؤها من بطريركية الروم الأرثوذكس المقدسية. وكان معظم سكانها في وقت مبكر من المسيحيين العرب.

عائلاتها :

السلامة، الحسين، الجمل، بشارت، طنوس، كنعان، الأطرش، حداد، حلاق، حجار، صباغ، آل جاني، عوض، النمري، كارمي، جلوب، جهال، أبو هاني.

بدو الجهالين:

قرية مقدسية فلسطينية تتبع محافظة القدس وهي في الجانب الشرقي لمدينة القدس الذي وقع تحت الاحتلال الإسرائيلي في حرب 1967، وهي قرية مقدسية من قرى ضواحي القدس، تقع في الشمال الغربي لمدينة القدس تبعد عن مدينة القدس 11 كم وفي الغرب من مدينة رام الله وتبعد عنها 13 كم.

بلغ عدد سكانها في عام 1996 (5600) نسمة وبلغ عام 2012 حوالي 10000 نسمة تقع قرية بدو على بعد 11 كم شمال غرب مدينة القدس، وترتفع عن سطح البحر حوالي 830 م، وتبلغ مساحتها الكلية 5392 دونماً، ومساحة المنطقة المبنية فيها 493 دونماً، وتحيط بها أراضي بيت إجزا، والجيب، والنبي صموئيل، وبيت إكسا، وبيت سوريك، والقببية، يبلغ عدد تفرع بدو الجهالين في محافظة القدس إلى أربع عشائر رئيسة وهي: عشيرة السلامات، وعشيرة أبو داهوك، وعشيرة الصرايعه، وعشيرة الكرشان.

عائلاتها:

العراعره، الحمادين، التبنه، الدواهيك، الضياعين، السلامات، عشيرة عرب السلامات: تنقسم هذه العشيرة إلى العائلات التالية:
عائلة أبو غالية، عائلة الهرش، عائلة البسيس، عائلة المزارعة، عائلة العويضات، عائلة الفراحات، عائلة السيايلة، عائلة السعيدي، عائلة العصايدة.

بدو:

وتقع في الشمال الغربي من مدينة القدس وتحيط أراضي بدو بيت ادزا و الجيب و بيت الكسا و القببية.
وعشيرة بدو وتنقسم إلى العائلات: عائلة منصور، أبو عيد، أبو سمارة، بدوان، سعاده، عياش، الخضور، حميدان، زهران، الشيخ، الدالي، أبو غيث.

المالحة:

وتقع المالحة على سفح تلة جبلية مرتفعة يحدها من الشرق بيت صفافا، والقطمون، ومن الغرب قريتا عين كارم والجورة، ومن الشمال أراضي لفتا ودير ياسين.

ومن جنوب أراضي بيت جالا وشرفات، تنقسم إلى تجمعين رئيسيين هما المراجعة والفواكسة.

عائلاتها:

* المراجعة: تشمل على العائلات التالية: الجواريش، معلا، أبو قمل، العق، الحرازين، السفافرة.

* الجواريش: طشطة، صيام، سلامة، عواد، فرحان، أبو حلو، الحواري، أبو حمود، رزق.

* معلا: احمد وتنقسم إلى علان ومعلا، امير، برهوم، اسماعيل.

* أبو قمل: هذه الحمولة لا تنقسم لاي أفرع.

* العق: تنقسم الى: رمضان، زرينة، عوض مصلح، عصفورة.

* الحرازين: تنقسم إلى عائليتين: الخطيب (أبو شحادة)، جاد الله.

* السفافرة: أما هذه الحمولة فتتنقسم إلى العق، الفواطقه، فرج، فرعان، اسعد، الطوري، جاد، عواد، الكرام، جنديّة، حميدان، بشير، شراره، عوده، قوار، ايوب، جوده، قدام، بشير، شرار، قران .

* الفواكسة وتشمل العائلات التالية: سرحان، عمار، قطامش، جنديّة: وهذه العائلة تنقسم إلى سعادة، جادو، برهوم.

بيت اكسا:

تقع بيت اكسا إلى الشمال الغربي من مدينة القدس، وتبعد عنها حوالي 9 كم، تحدها قرى بدو قرية بيت سوريك والنبي صموئيل، ولفتا وقولونيا، وبيت محسير، يصلها طريق داخلي طوله 1, 3 كم، يربطها بالطريق الرئيس. ترتفع حوالي 760 م عن سطح البحر، تبلغ مساحة أراضيها حوالي 9273 دونماً، ويحيط بها أراضي قرى بيت حنينا، النبي صموئيل، بيت سوريك.

عائلاتها:

لقيانية، حسان، حبابة، حمايل، الخطيب، زايد، محيسن، غيث، محسن، محمد، صبره، التلول، العرامطة، الزيدانة، الشواقفة، الظاهر، الصياحين، أبو صافية، الجربوعة، الكسواني، آل عبد الوهاب، إسماعيل، بشير، الشاعر، أبو خروصة، الأسمر، صبيح، الظاهر، عجاج، رشيد.

بيت جديرة:

تقع قرية بيت جديرة، إلى الشمال الغربي من مدينة القدس، وتبعد عنها 8 كم، ترتفع عن سطح البحر حوالي 775 متراً، ويصلها طريق معبد يربطها بالطريق الرئيسي طوله 0، 1 كم، تبلغ مساحة أراضيها حوالي 2044 دونماً، وتحيط بأراضيها قرى: كفر عقب، قلنديا، وبيرونبالا، قدر عدد سكانها عام 1922 (122) نسمة، وفي عام 1945 (190) نسمة، وفي عام 1967 كان (688) نسمة، وفي عام 1996 حوالي (1164)، نسمة.

عائلاتها:

جار الله، أبو اللطف، أبو السعود، الخطيب، الجماعي، العلمي، الدجاني، شحادة، برجس، القاسم، العزام، الهندي.

بيت الجمال:

قرية بيت الجمال: تقع جنوب غربي مدينة القدس، وترتفع عن سطح البحر 350 متراً، والقرية عبارة عن دير لاتيني عربي، وقد بنى هذا الدير الآباء الساليزي ونعام 1881م.

في البداية كان هذا الدير عبارة عن ميثم ثم استخدم كمدرسة زراعية والآن يستخدم هذا الدير لإستقبال الحجاج والزوار إذ يحتوي على غرف مبيت، يوجد في الدير قاعة كونسيرت وكنيسة ويقال أن الكنيسة بنيت على أنقاض كنيسة قديمة تعود بتاريخها إلى القرن الخامس الميلادي إذ تم إكتشاف أنقاض هذه الكنيسة وبالأخص الفسيفساء في أعمال ترميم الدير، تبلغ مساحة أراضيها 4878 دونماً، وتحيط بها أراضي قرى: ديرابان، البريج، وبيت نتيف، قدر عدد سكانها عام 1922 حوالي (59) نسمة، وفي عام 1945 حوالي (240) نسمة، وتعتبر القرية ذات موقع أثري يحتوي على بقايا كنيسة أرضها مرصوفة بالفسيفساء، ومدافن، أما تحيط بها مجموعة من الخرب ذات المواقع الأثرية، وإلى الجنوب من القرية تقع مستعمرة (بيتشمش) التي أقيمت عام 1950، تم إحتلال القرية عام 1967 ولم يبق منها الا هذا الدير.

عائلاتها:

شلس، جرجورة، أبو حمدة، نجار، ابداح، زاهرية، سليمان، خليل، ابو سمرة، الجعفري، الجمالي، خلاوي، الأسمر، فرارجة، العيسة، عوض، نصار، بشارت، حطاب، عابد، خلف، حميد، الزبان، نجم، آل الشريف، آل الشيخ.

بيت حنيان:

شمال مدينة القدس على الطريق المؤدي إلى رام الله، على بعد ثمانية كيلومترات من شمال وسط القدس، وترتفع 780 متراً عن سطح البحر.

عائلاتها:

الدعاجنة، ابداح، نجار، زامرية، أبو حمدة، سليمان، النجار، أبو زاهرية، فراج، ثبته.

بيت دقو:

قرية بيت دقو جلال من التاريخ يتربع على جبل تملؤه أشجار الكرمة والزيتون، تطل على الساحل الفلسطيني، على جبل يبلغ ارتفاعه سبعمائة وخمسين متراً شمال رب القدس، وعلى بعد ثلاثة عشر كيلومتراً من المدينة المقدسة وتلتقي أراضيها من الشمال مع أراضي الطيرة، ومن الجنوب مع أراضي بيت عنان والقببية وبدو، ومن الغرب مع أراضي بيت لقيا ومن الشرق مع أراضي بيت اجزا والحبيب.

عائلاتها:

داوود، ريان، مرار، حسين، مصلح، مصطفى، الزين، بدر، علي، حسين، مراد، حمودة، عائلة مخطوب، عائلة زهران، عائلة سارة، عائلة اسعيد، عائلة وهران، عائلة عمرو، عائلة رمضان، وعائلة معالي.

بيت نقوبا:

قرية عربية تقع على بعد 13 كم إلى الشمال الغربي من مدينة القدس على الجانب الشمالي من طريق القدس - يافا الرئيسة المعبدة، وتربطها طرق ممهدة بقرى بيت سوريك والقسطل، وأبو غوش وصوبا، وخربة العمور، نشأت بيت نقوبا فوق القواعد الجنوبية لجبل باطن السيدة (880 م) أحد جبال القدس، وترتفع نحو 75 م عن سطح البحر، ويمر وادي الخراب، وهو المجرى الأعلى لوادي كسلا، بشرقها في حين يجري وادي بيت نقوبا غربيها متجهاً نحو الجنوب ليرفد وادي الغدير.

بنيت معظم بيوتها من الحجر، واتخذ مخططها شكلاً مستطيلاً، واتجه نموها العمراني من الشمال إلى الجنوب، وبالرغم من امتدادها النسبي لم تتجاوز مساحتها 9 دونمات وفي عام 1945، وضمت القرية بعض البيوت والدكاكين، وكان أهلها يشربون من مياه عين العاصي في طرفها الشرقي، وتناثر تحول القرية بعض الخرب مثل خربة المران وخربة الراس.

من عائلاتها:

احمد، أبو هيكل، مجالي، جابر، حوشية، عوض الله، فلاح، سلامة، زعتري، بدوان، حمدان، الجمال عميرة، علان، حميدة، زيدان، دجانة، بشرة، حمدان، البدور، الحمائل، رزق، الحسن .

جبع القدس:

تقع جبع القدس على بعد 11 كم شمال مدينة القدس، وترتفع عن سطح البحر حوالي 800 م، وتبلغ مساحتها الكلية 13407 دونمات، ومساحة المنطقة المبنية فيها 253 دونماً، وتحيط بأراضي القرية أراضٍ عناتا، وحزما، والرام، وضاحية البريد، يبلغ عدد سكان القرية 3191 نسمة حسب تقديرات الجهاز المركزي للإحصاء الفلسطيني للعام 2004.

تقع جبع القدس على بعد 11 كم شمال مدينة القدس، وترتفع عن سطح البحر حوالي 800 م، وتبلغ مساحتها الكلية 13407 دونمات، ومساحة المنطقة المبنية فيها 253 دونماً، وتحيط بأراضي القرية أراضٍ قرسي، وعناتا، وحزما، والرام، وضاحية البريد، يبلغ عدد سكان القرية 3191 نسمة حسب تقديرات الجهاز المركزي للإحصاء الفلسطيني للعام 2004.

عائلاتها:

دار الشعبان، دار ملحم، دار زيادة، دار يوسف، دار فهيد، دار المدني، دار الحوشي، دار سمور، دار الأعرم ومنهم دار اللمون، دار العلي، دار الحامدي ودار سمارة أبناء عمومة، دار السلبود، دار العقاب، دار العثمان، دار أبو زمق، دار المروشته، دار الشنتين دار الحمودي ودار المشعور ودار أبو خريط وهذه العوائل ترجع لعشيرة عبيد، دار الغويني دار جابر، دار الشايب، دار القاروط، البشارت، كنعان، نصار، العكوش، اسليم.

جبل الزيتون أو قرية الطور:

جبل الزيتون أو قرية الطور (بالعبرية: הַר הַזֵּיטוֹן، هارهنسييتيم) والتسمية قديمة جداً من قبل أيام المسيح وأصلها "طور زيتا" أي جبل الزيتون حيث طور بمعنى جبل، ويقع في أراض القدس الشرقية.

عائلاتها:

أبو الهوى، القضماني، نزال، خويص، أبو غنام، الصياد، أبو لبن، أبو جمعة.

جبل المكبر:

جبل المكبر قرية فلسطينية تتبع للسواحة الغربية وتقع إلى الجنوب الشرقي من مدينة القدس، ومعظم سكان هذه القرية هم مزيج من قبائل وعشائر العبيدية والسواحة، يقع جبل المكبر جنوب مدينة القدس، وإلى الشرق من محطة السكة الحديدية، يفصل بينه وبين جبل الزيتون وادي سلوان، وبينه وبين جبل صهيون وادي الرابطة.

عائلاتها:

الجعافرة، السرواخة، البشير، عويسات، شقير، سرور، مشاهرة، عبيدات، الزعاتره، جعابيص، شقيرات .

الجيب، القدس:

تقع قرى الجيب في الشمال الغربي من مدينة القدس، وتبعد عنها 10 كم، وترتفع عن سطح البحر حوالي 710م، وتقوم القرية على موقع مدينة (جبعون) ، وهي المدينة الرئيسية لقبيلة الحويين الكنعانية، تبلغ مساحة أراضيها 8205 دونمات، ويحيط بها قرى النبي صموئيل، بيت إجزاء، بير نبالا، بدو، والجديرة.

عائلاتها:

سعاده، أبوحمود، عساف، دعوس، أبودية، الكارح، أبوحمود، الحلايقة، عايش، خطاب، الشعياة، زاهر، غيث، أبو جياب.

قلنديا:

قلنديا بلدة فلسطينية تقع إلى الشمال من مدينة القدس وتبعد عنها مسافة 11 كم وجنوب مدينة رام الله وتبعد عنها مسافة 4 كم ويصل اليها طريق فرعي يربطه بالطريق الرئيسي القدس رام الله طوله 1, 5 كم، ترتفع عن سطح البحر 750م وتبلغ مساحة أراضيها 3948 دونم، حيث تحتل موقعاً استراتيجياً في محافظة القدس أهلها إنشاء مطار القدس على أراضيها، ويمر من أراضيها طريق رام الله القدس، يحدها من الشمال قرية كفر عقب وقرية رافات ويحدها من الغرب قرية الجديرة ومن الجنوب بلدة بير نبالا وقرية بيت حنينا ومن الشرق بلدة الرام.

عائلاتها:

أبوراس، حمزة، عبد العزيز، حمدان، أمين، الحمدي، ابراهيم، حمدة، حمدية، المصري، سعاد، عوض الله، عائلة حسين، عائلة حمد، عائلة صبح.

قلونيا:

قلونيا بلدة فلسطينية تقع إلى الشمال من مدينة القدس وتبعد عنها مسافة 11 كم وجنوب مدينة رام الله وتبعد عنها مسافة 4 كم ويصل اليها طريق فرعي يربطها بالطريق الرئيسي القدس - رام الله طوله 5,1 كم، ترتفع عن سطح البحر 750م، وتبلغ مساحة أراضيها 3, 948 دونم، حيث تحتل موقعاً استراتيجياً في محافظة القدس أهلها لإنشاء مطار القدس على أراضيها، ويمر من أراضيها طريق رام الله، القدس، يحدها من الشمال قرية كفر عقب وقرية رافات، ويحدها من الغرب قرية الجديرة ومن الجنوب بلدة بير نبالا وقرية بيت حنينا ومن الشرق بلدة الرام.

عائلاتها:

أبوسعد، الغليظ، الصرص، مشعل، مطر، علان، آل خطاب، طليب، يوسف، طه، سمرين، حمدان، سالم، جودة، جابر، مصلح، خليل، الخطيب، المزرعاوي، خضر، اقطيش، سمور، عطوة، عطية، رمضان، نسيبة، بركات، بكر، عبدربه، غنام، وردة، عسكر، مخلوف، درباس.

راس أبو عمار:

راس أبو عمار قرية عربية تبعد 19 كم إلى الجنوب الغربي من منطقة القدس، وتربطها طريق فرعية ممهدة طولها 3 كم بطريق بيت جبرين - القدس الرئيسية المعبدة الواقعة جنوبها، وتبعد أقل من كيلومتر جنوبي خط سكة حديد القدس - يافا، وتربطها طرق ممهدة بقرى عفور ودار الشيخ وبيت عقاب، وعلار، والقبو، ووادي فوكين.

أقيمت قرية رأس أبو عمار فوق رقبة جبلية تتحصر بين جبلي الشيخ مرزوق (722م) وأبو عدس (750م) من جبال القدس، وتشرف منها على وادي إسماعيل (اسم من أسماء المجر بالأعلى لوادي الصرار) الذي يجرى على مسافة كيلومتر إلى الشمال منها ويسير على طول مجراه خط سكة حديد القدس - يافا، ويجري إلى الغرب من رأس أبو عمار وادي انيرقدان، وادي إسماعيل يسمى أحدهما وادي حسن.

عائلاتها:

ثلاث حمايل فقط وهي: مروّة وتتكون من عدة عائلات هي: أبو عكر، أبو عليا، أبو عليان، أبو فرج، حمدان (شاويش)، أما الحمولة الثانية فهي العمارنة وتتكون من 3 عائلات هي حرز الله، خليل، علان، الثالثة قرقور واسمه الاصيلي جاسر، أما قرقور فلقبه. وله ثمانية أبناء يشكلون عائلات الحمولة وهم: راضي، عياد، ملش، بدوان معدي، أبو حميدة، أبو سالم، مسلم، عزيه، أبو عكر، أبو عليا، فرج، زهران، خليل، علان، حمدان، الشاويش، حرز الله، عوض الله، سعيغان.

راس العمود:

يقع حي رأس العمود على طريق (القدس - أريحا) مروراً بقرية العيزرية وأبو ديس والخان الأحمر ويمكن الاستمرار إلى الأردن عبر نهر الأردن فوق جسر الملك عبدالله منطقة سويمية أما يسمى الآن، ويحد الحي من الشمال جبل الزيتون، ومن الجنوب جبل المكبر، ومن الغرب المسجد الاقصى والبلدة القديمة في القدس، ومن الشرق بلديتي أبو ديس والعيزرية.

عائلاتها: آل عيسى، أبو خضر، أبو نبع، آل جابر، سويلم، زيادة، محمد، مشني، عودة الله.

رافات القدس:

رافات هي قرية فلسطينية تقع ضمن محافظة القدس لكنها أقرب إلى مدينة رام الله حيث تبعد عنها 3 كم إلى الجنوب، وشمالى غرب القدس حيث تبعد عنها 10 كم، تحيط بالقرية أراضي قرى كقر عقب، والجديرة، بالإضافة إلى أراضي بلدة بيتونيا أما من جهة الشرق فيحدها قرية قلنديا ويمكن رؤية مطار القدس منها، ترتفع عن مستوى سطح البحر 788 متراً، ويظن أن كلمة رافات مشتقة من الكلمة الكنعانية "يرفئيل" بمعنى الله يشفي، يعتبر الزيتون من أهم المزروعات في تلك القرية.

عائلاتها:

أبو خليل، أبو حمدان، بيت ابراهيم، طه، بيت أبو العصى، بيت أبو شرارة، احمد، الحاج جبر، الشيخ، مصطفى، محمد، عمر، بيت اسعد، بيت حباس، بيت حسن، صيام، بيت يوسف، عبد الله، بيت حسني الخطيب، بيت حام توفيق الصادق، بيت خالد عبد الله درويش، بيت ساكب ابراهيم، بيت محمد داوود، بيت محمد صالح، جابر، أبو حسان، ضيف الله، الرفاتي، المدفون، بيت عبد الحميد ظاهر يحيى، بيت عبد الله أبو شراره، بيت عبد الله عوده، بيت عرابي، بيت عطا محمد صادق جبر، بيت عمر سعادات، بيت عيسى، بيت محمد أبو غانم، بيت مصطفى محمد اعمر، علقم.

دير رافات:

دير رافات قرية فلسطينية في قضاء القدس، كانت تقع 26 كم غرب القدس، وقد أخلت من سكانها أثناء حرب 1948 العربي الإسرائيلي من قبل لواء هاريل، في أواخر القرن التاسع عشر، وصفت دير رافات بأنها قرية صغيرة تقع على سلسلة من التلال مع الربيع إلى الغرب، في 1931 الإحصاء البريطاني، كان هناك 218 من العرب الذين يعيشون في دير رافات، وارتفع إلى 430 في عام 1945، وكان في القرية مسجد يحمل اسم الحاج حسن وثلاث خرب، فان معظم السكان بعد الاستيلاء على القرية من قبل لواءه أرييل في عملية داني، وهناك أكبر واقدم دير للمسيحية واسمه دير رافات وادي الصرار، و يوجد بالقرية عدة عيون مثل عين البلد، عين طريف، عين المالح، عين الخلعة وعين الطبلاوي. ومن المعروف أنه في فلسطين اربع قرى تحمل اسم رافات وهي: رافات قضاء القدس وهي التي تجاور أراضيها مدينتي رام الله والبيرة . رافات ناحية جماعين وهي اليوم تتبع محافظة سلفيت نابلس و رافات سموع الخليل . دير رافات وادي الصرار التي نحن بصددنا في هذه القرية .

كانت تتبع الرملة في العهد العثماني ثم الخليل وفي بداية الإنتداب رجعت إلى الرملة وفي عام 1940م وتحولت تبعيتها الإدارية إلى مدينة القدس. أصبحت القدس تضم قرينتان بنفس الأسم ومن أجل التفريق بينهما بقيت رافات قضاء القدس الأولى محافظة على اسمها، وزيد على رافات وادي الصرار كلمة دير لوجود دير في القرية يتبع البطريكية اللاتينية، لذلك اشتهرت بدير رافات وفي بداية العهد العثماني في عام 1539م كانت رافات مقسمة إلى قرينتين الأولى باسم رافات الجبل والثانية باسم رافات السهل وهما متجاورات .

عائلاتها:

آل كليب أو الكليبية وتضم (خليل، عبدالهادي، عايش)، آل حمد، آل المغربي، آل السوقي، الدسوقي، الشيخ يوسف، القطناوي، عواد، أبو محبوب، آل الديري، أبوزر، الاحمر، عبد العال، الجعفري، معالي، ابو عرقوب وهناك بعض من العائلات استقروا في دير رافات من المغاربة وافريقيا.

الرام:

تقع الرام إلى الشمال من المدينة المقدسة على تلة ترتفع أكثر من 720 متراً عن سطح البحر، وتبعد عنها 8 كيلومتراً وتبعد عن الطريق الرئيس التي يصل إليها بطريق فرعي يقل طوله عن الكيلومتر الواحد. تحيط بها أراضي قرى جبع من الجهة الشرقية ومن الجهة الشمالية أراضي قرية كفر عقب، ومخيم قلنديا أما من الجهة الغربية فتتصل بأراضي قرية بئر نبالا ومن الجهة الجنوبية أراضي قرية بيت حنينا، تتبعها مجموعة من الخرب الأثرية وضم اليه منطقة تسمى ضاحية البريد.

ينتمي أهل القرية الرام للعديد من العائلات منها الغزاونة وخط أبو سلايمة وشويكي ودويك وأبو غربية وطهبوب وصبيح وأبو شلبك والحناوي وجولاني وجابر وغيث وجرادات ومطور والنتشة والقواسمي وأبو صعب والحسيني، وبعض هؤلاء قدموا لها من قالونيا.

عائلاتها:

غزاونه، رامية، خطاب، سلايمة، شويكي، دويك، أبو غربية، طهبوب، صبيح، أبو شلبك، الحناوي، جولاني، جابر غيث، جردات مطور، النتشة، القواسمي، الوصعب، الحسيني، يحاذي سلوان من الشمال المسجد الأقصى المبارك وسور البلدة القديمة من القدس الشريف وحي المغاربة الذي دمرها الاحتلال بعد حرب 1967، ومن الغرب حي النبي داؤود وحي الثوري، ومن الجنوب أراضي بيت صفافا والتي أقيم عليها معسكر الجيش البريطاني وجبل المكبر، وعرب السواخرة الغربية، ومن الشرق قرى أبو ديس والعيزرية والطور.

شرفات:

تقع قرية شرفات ما بين منطقة بيت صفافا وشمال بيت جالا، وتحدها العديد من المستوطنات المجاورة لها مثل "جيلة" التي أقيمت على أراضي أهالي القرية وأراضي بيت جالا.

مجموعة صور خاصة التقطت بعدسة موقع بانيتو صحيفة بانوراما حيث يبلغ عدد سكانها ما يقارب 1500 نسمة ومساحة الأراضي مع بيت صفافا 5750 دونماً، وأغلب سكانها هم فلسطينيون حيث تعتبر من القرى القديمة والبلدات العربية في القدس ويوجد فيها مقام البرية والذي ذكر في كتاب أنس الجليل من القدس إلى الخليل.

يذكر ان بدركان يعتبر من الرجال الصالحين في القرية وبالقدس، وكان من نسل سيدنا علي بن أبي طالب رضي الله عنه لذلك أقيم لهذا المقام تخليداً لذكراه الطيبة، وتمتاز بلدة الشرفات على انها تقع على قمم جبال عالية وتحيطها أيضاً الأودية والمناطق الجبلية المليئة بالمناظر الغلابة.

عائلاتها: الحسيني، خليل، صبح، عبدالنبي، مشعل، عياد، دودين، أبوريا، عوض، المولح، غزاوي، صلاح، فرج، عياد، البدر، العلمي.

شعفاط:

شعفاط بلدة فلسطينية تقع في الشمال الشرقي لمدينة القدس، ويُعتقد بأنها سميت بهذا الاسم نسبة إلى الملك الروماني شافاط أو يوهشوفاط المذكور في الإنجيل في عصر الرومان، وهناك من يذكر أنها هي ليست قرية، بل هي من أحياء القدس، قامت على شعفاط ممالك عديدة، ومرت فيها السكة الحديدية العثمانية إلى الحجاز، وفيها آثار كثيرة، ويقال أن الجن على زمن سيدنا سليمان عليه السلام تأخذ الحجارة التي بُني سور القدس منها، وقد وُجدت تحت الشارع الرئيسي فيها أنقاض مدينة قديمة ترجع للعهد الروماني أما وُجد فيها أيضاً تابوت يقال أنه للملكة كليوباترا.

عائلاتها:

دعيس، زيادة، أبو خضير، مشني، أبو نبع، عموري، سويلم، الجاني، أبو خليفه، اسبيتاني، عودة الله، جابر، محمد، عيسى.

الطور:

الطور قرية مقدسية، فلسطينية تتبع محافظة القدس وهي في الجانب الشرقي لمدينة القدس الذي وقع تحت الاحتلال الإسرائيلي في حرب 1967.

عائلاتها: جميع عائلات الطور السبعة وهُم: خويص، أبو غنام، أبو الهوى، الصياد، أبو لبن، أبو سبيتان أبو جمعة.

علا السفلى:

علا السفلى قرية مقدسية، فلسطينية تتبع محافظة القدس وهي في الجانب الشرقي لمدينة القدس وقعت تحت الاحتلال الإسرائيلي في حرب 1967.

عائلاتها:

البراقعة، اللحام، هماش، عواد، حماد، نصار، عساف، عمايرة، قراقع، الصراصرة، زنون، أبو دية، سليمان.

عناتا:

تقع عناتا في الجهة الشمالية من جبل الزيتون إلى الشمال الشرقي من مدينة القدس الشريف وفي المنطقة الواصلة بين المدينة المقدسة وشمال فلسطين وبين القدس والبحر الميت، وعلى بعد 5 كيلومتراً تقع قرية عناتا تحيط بها أراضي قرى عرب الكعابنة والنبي موسى من الشرق ومن الشمال أراضي قرية حزما ومن الغرب أراضي قرية شعفاط ومن الجنوب أراضي قرية العيسوية، ترتفع القرية 670 متراً عن سطح البحر ويتبعها مجموعة من العيون مثل عين قارة وعين الفوار وعين الروابي أما يتبعها خربة كعكول وخربة دير السد وخربة عمليت.

عائلاتها:

العلوي (حمدان، شيخه، سلامة)، ابراهيم، حلوة، عليان، عبد اللطيف، موسى، كسواني، الرفاعي أبو هنية .

العيسوية:

تقع العيسوية إلى الشمال الشرقي من البلدة القديمة للقدس، تحدّها من الشرق التجمعات البدوية التابعة للعيزرية وعرب الكعابنة، ومن الشمال عناتا وشعفاط، ومن الجنوب الزعيم، تنقسم الولاية القضائية للقرية بين بلدية الاحتلال في القدس وبين الإدارة المدنية المسؤولة عن منطقة (ج)، حرمت سلطات الاحتلال أهالي القرية من أراضيهم وصادرتها لصالح المستوطنات وجدار الضم والتوسع وما يسمى "الحديقة القومية".

عائلاتها: حمولة دار عليان، حمولة دار أبو الحمص، حمولة دار درويش، أجمع كبار السن على أن أحمد دحبور الحاج الذي أنجب سالم وسليمان وانحدر منهما عائلات كل من (مصطفى، محمود، ناصر، درباس، داري، عيسى، حمدان)، حمولة دار مصطفى تمثل "موسى محمد، خضر محمد، يوسف محمد، شحادة محمد مصطفى"، حمولة دار محيسن، أبو ريالة، حمدان، محيسن، عليان، أبو الحمص، درويش، عبيد، حسان، عوض.

كفر عقب:

تقع كفر عقب إلى الشمال من مدينة القدس بحوالي 13 كم، وتبلغ مساحة أراضيها (5472) دونماً، والقرى المحيطة بها: برقة، الرام، قلنديا، رافات، البيرة.

عائلاتها: أبو صبيح، أبو فول، بركات، أبو شريف، حباس، عوض، أبو رميلة، العيستاني، نصار، الشوبكي، أبو خويج خلف، شوامرة، نواهد، الددو، المعلوف، سرحان.

عين حيمد:

تقع عين حيمد حوالي سبعة كيلومترات إلى الغرب من القدس، عين حيمد، عين حمد يجلس على الطريق من الطريق الرومانية القديمة التي كانت تستخدم أيضاً في أوقات لاحقة كان يسمى من قبل الصليبيين من خلال عمواس باسم الجالية اليهودية القديمة.

عائلاتها: برهوم، شمارخة، خلاوي، أبوندا، نجم، ادعيبس، زعتر، الهواني، الحايك، شماسنة، عوض الله، العفو، نتشة.

عين رافا:

عين رافا هي قرية عربية تقع غربي مدينة القدس تعتبر من أرقى وأعرق البلدات التي تحيط بمدينة القدس تأسست علي يد السلطان عبد الحميد الثاني عين رافا تتسم بالهدوء، يوجد في عين رافا ثلاثة عيون ماء تستغل مياهها للزراعة، عدد سكان قرية عين رافا الأصليين نحو 800 نسمة، تقع عين رافا غربي مدينة القدس وتبعد عنها 10 كيلومتر بجانب طريق يافا القدس. عائلاتهما: غزاونة، رامية، خطاب.

عين كارم

تقع عين كارم جنوب غرب مدينة القدس على بعد ثمانية كيلومترات، وتحيط بالقرية من الشرق قرية المالحة ومدينة القدس، ومن الغرب قرية القسطل وقرية سطاف، ومن الجنوب قرية الجورة، وتبلغ مساحة القرية خمسة عشر الف وتسعة وعشرين دونماً. عائلاتهما:

العائلات المسيحية: عائلة زخريا داود، طنوس، روك، الدبسي، جعينية، وام آل الظوار: عائلة قنيص، عطية، مشعل، نعواش، منصور، الأسمر، البدوي، عودة، يعقوب، المنشي، الصوباني، فرحان، عرباش، مصلح، إسهيلة، منون، عيوش، رحال، هبوله، آل الحارث: درويش، خلف، الحبية، اصرية، أبو سالم، غصون، المتواسي، محارب، الشخامي، صوفانة، التويني، حماد، السياح، عشا، وردة، أبو بكر، النجار، العزب، الكنج، التعمري، سمادة، جلال، عيسى، جابر، إسلام، داود، إمر، الزغب: حامد، درياس، مسلم، أبو راس، بلق، عنوقة، البكري، يونس، عابد، أبودية، الزرقا، نواره، مراد، دقة، عاصي، البسطي، حمدية، صبحة، العسال، أبو روزه، عائلة إسعد، عثمان، شمعة، الخطيب، شقبوعة، جراد، زعتر، دودو، إسماعيل، رابعة، سلامة، حبة، خلاد، زيدان.

آل علي: هادي، العسعس، سحويل، عيشة، قمر، البدوي، عيد، أبو سمرة، قاسم، عبيد، إشبیب، عوض، سمرین، الزغبی، الحمزة، الهیبة، شلطوف، زبیده، جبر، بطاح، شقرة، إسلام، هدهود، الديسي، علان، عواد، الاعرج، ناصر، حزین.

القبو:

تقع قرية القبو على بعد 3 كم تقريباً إلى الشمال من طريق بيت جبرين-القدس، وكيلاًومتراً واحداً تقريباً جنوبى خط سكة حديد القدس- يافا، تربطها طريق ممهدة بكل من الطريق الرئيسية والسكة الحديدية المؤديتين إلى القدس، أما تربطها طرق ممهدة أخرى بقرى بتير، حوسان، وادي فوكين، الولجة ورأس أبو عمار.

عائلاتها:

المشني، أبو عوض، أبو نصار، أبو عالية، عبيد الله، أبو ياس، البكري، عرمان، أبو غلوس، مسلم، الازرق، الراعي، ابو بريك، نبهان، سمري، حامد، مؤمن، صالح، زيادة.

قطنة:

قطنة قرية مقدسية فلسطينية في الضفة الغربية تتبع محافظة القدس وتقع إلى الشمال الغربي من مدينة القدس، وإلى الشمال من بلدة أبو غوش القريبة من الطريق بين القدس ويافا تقع قرية قطنة فوق اطلال الكفيرة التي كانت من مدن كنعان، وقد ورد ذكر الكفيره أربع مرات في التوراة، ولقد قامت قطنة الحديثة في العام 1000 هجرية.

عائلاتها: حسن جد أهل قطنه وابناؤه هم: محمد أبو عرموش: وله تنسب حمولة محمد أبو عرموش وتضم العائلات التالية: شباب، عليان، زاهر، محسن، جواد، أسعد، البواية، الحايك، خليل، الزغاري، حمودة، بدوان، الخطيب، أبو زينة، احمد أبو شوكة: وله تنسب حمولة احمد أبو شوكة وتضم العائلات التالية: أبو زائدة، أبو اسليخ، ضرغام، الرزوق، طه القصير: وله تنسب حمولة طه وتضم العائلات التالية: أبو رياح، النوري، موسى يوسف الاقرع، عبيد، أبو خروب، طاهر أبو القمل: وله تنسب حمولة طاهر وتضم العائلات التالية: قنبيرة، (صمير، عبد الحلیم، يعقوب) ذوابة (رمضان وحمدان العرجا)، الطبنجة عائلة العنباوي من عمواس ضمت إلى حمولة طه عائلة ذياب من دير أبو مشعل، ضمت إلى حمولة الفقيه عائلة العتيق من دير أبو مشعل ضمت إلى حمولة الفقيه عائلة صالح حمدان من الجيب ضمت إلى حمولة الشماسنة عائلة داود، السوقي من الجديره ضمت إلى حمولة الحوشية، الشماسنه، بدوان، أبو غرموش، حموده، الخطيب، أبو زينة، أبو شوكة، أبو زائدة، أبو سليخ، ضرغام، الرزوق، الفقيه، طه، أبو رياح، النوري، موسى، يوسف، الاقرع، عبيد، أبو خروب، أبو القمل، طاهر، قنبيرة، عبدالحليم، يعقوب، ذوابة.

مخماس

تقع قرية مخماس على ارتفاع 590 متراً فوق سطح البحر، ويبلغ معدل الأمطار السنوي حوالي 405، 6 ملم، معدل درجات الحرارة 17 درجة ومعدل نسبة الرطوبة 60%، تبلغ مساحة أراضي القرية حوالي 13, 642 دونماً، منها 3, 177 دونماً صالحة للزراعة، تحيط مخماس ثلاث مستوطنات يهودية فمن الشرق معالي مخماش ومن الغرب مستوطنة بسجوت ومن الجنوب مستوطنة آدم، ويحد القرية من الشمال الشرقي بلدة دير دبوان ومن الجنوب الغربي جبع ومن الشمال الغربي برقة ومن الشرق مدينة أريحا.

عائلاتها:

أبو كنعان، أبو صيام، الحج، أبو عوادة، حسين، مهنا.

السواحة الشرقية:

السواحة الشرقية تقع إلى الجنوب الشرقي من البلدة القديمة على بعد 3 كم. يحد القرية من الشمال بلدة أبو ديس ومن الغرب السواحة الغربية (جبل المكبر) ومن الشرق العيزرية ومن الجنوب بلدة العبيدية وعرب التعامرة. سميت بذلك الاسم نسبة إلى خربة احمد الساحوري المحاذية لمقبرة البلدة والمقام عليها مسجد باسم " احمد الساحوري" حيث تقع هذه الخربة في أقصى الجزء الشمالي لبلدة السواحة الغربية "جبل المكبر" والمحاذية لقرية سلوان.

عائلاتها: الهلسة، الجعافره.

القسطل:

يعتبر موقع قرية القسطل استراتيجياً لتحكمه بطريق القدس، يافا، وقد ارتبطت بطرق ممهدة أخرى بقرى صوبا، خربة العمور، بيت نقوبا، بيت سوريك، عين كارم، سطاف وقالونيا،

عائلاتها: عدوان، العادي، مطير، الحاج، موسى، ياسين، جبره، علوش.

وادي الجوز:

وادي الجوز حي مقدسي، فلسطيني في محافظة القدس وهو في الجانب الشرقي لمدينة القدس تتكون المنطقة من عدد من الأحياء الثانوية: من الشرق حي وادي الجوز الذي يقع في المسار الشمالي لوادي النار (وادي كدرون)، من الشمال والغرب حي الحسيني (لاحقاً سُمي بالحي الامريكي)، من الجنوب والغرب حي المسعودية (المصرارة الشرقية) وفي الوسط حي باب الساهرة (الحي الذي يقع خارج باب الساهرة)، ويحد الحي من الشرق الصوانة وجبل الزيتون، ومن الشمال والشمال الغربي الشيخ جراح، ومن الغرب خط وقف اطلاق النار الذي قسم القدس في الاعوام 1949، 1967 بين إسرائيل والأردن الخط الأخضر الذي وقع تحت الاحتلال الإسرائيلي في حرب 1967، ويعدّ الآن من الأحياء الهامة في القدس الشرقية.

عائلاتها:

الوعري، الجاعوني، القطب، الغفيفي، النمري، غنيم، الغوانمه، بوزباشي، علمي، هاشم، الهرمي، ادكيك، حجاز، الحسين، نسيبة، التميمي، برقان، شاهين، شامي، عرب الزعانين، مفيد، سعيدة، الشلبي، الهدمي، بني عدي، حلواني، حموري، سنقرط، توفكجي، خواجا، بركات، القيسي.

عسلين:

عسلين هي قرية فلسطينية تقع على بعد 21 كم من الجهة الغربية من القدس، كانت مساحة القرية حوالي 20 دنم، بنيت منازل أهل عسلين من الحجر والطين، أما وقد كانوا يملكون حوالي 2160 دونماً للزراعة أغلبها بعليّة منها حوالي 110 دنمات عبارة عن بساتين، ويحيط بها أراضي قرى اشوع، بيت محسير، وصرعة.

عائلاتها:

رضوان، مطاوع، عفانة، ذيب، ضرغام، الشوملي، حميد، الحافي، سليمان، الشيخ، آل علي، زايد، السعدي، احمد، حسين، عطا الله، وردة، عودة، حامش، حمدان.

البريج:

تربط البريج دروب ممهدة بقرى زكريا، عجور، بيت جمال، دير ابان، دير رافات، سجد وخربة بيت فار، تبعد إلى الغرب من طريق زكريا- عرطوف المعبّدة قرابة 4 كم، وإلى الجنوب من خط سكة حديد القدس- يافا نحو 3 كم تقريباً

عائلاتها:

آل خضر غطاس، آل أبو خديجة، آل المساعفة، آل نصر الله، آل اسكاكيه، آل أبو صعب، آل عطايا، آل أبوسنبل، آل عودة، آل حسن، آل حميد، آل العميرة، الخطيب، الحميني، المزين، الشرش، الشلختي، تيم.

بيت أم الميس:

بيت أم الميس، قرية فلسطينية مهجرة، تقع إلى الغرب من مدينة القدس، وتربطها طريق معبّدة ثانوية بطريق القدس- يافا وبقرتي صوبا والقسطل، أما تربطها طرق ممهدة بقرى كسلا، عقّور، بيت محسير، دير عمرو وخربة العمور.

بيت عتاب:

بيت عتاب، قرية فلسطينية مهجرة، تبعد مسافة 23 كم إلى الجنوب الغربي من مدينة القدس، تربطها طريق معظمها معبّد بمدينة القدس، وتمرّ طريق بيت جبرين- القدس الرئيسية المعبّدة على بعد 3 كم إلى الجنوب منها، كما تربطها طريق ممهدة فرعية بتلك الطريق الرئيسية، وتربطها طرق فرعية ممهدة أيضاً بقرى سفلى، علار، كفرسوم، رأس أبو عمار، دير ابان، دير الشيخ.

عائلاتها:

عائلة غريز، عائلة هماش، عائلة عبيدالله، عائلة عليان، عائلة جلهم، عائلة كياه، عائلة زهران، عائلة اللحام، خليل، يوسف، عبد الرحمن، محمد، ملح، عيسى، عطا الله، الحوباني، جابر، السقا، الخطيب، العمور، الجربان، أبو تايه، شتات، الجوري، الشيش، عليان.

سفلة التحتا:

سفلة التحتا قرية فلسطينية قضاء القدس تابعة إلى بيت عتاب

عائلاتها:

دار اسماعيل خليل، حمدان يوسف، عبدالرحمن محمد، مصطفى حسين،
وقاد، شعلان، خليفة، عودة، أبو بكر، براق، شفاعة، صدقة، خاطر، سفيان،
خليفة، المحمود، محمد .

سفلة الفوقا

سفلة الفوقا قرية تابعة لمدينة القدس، وتبعد عنها حوالي 24 كم. وتبلغ
مساحة أراضيها 2061 دونماً، القرى المحيطة بها: بيت عتاب، دير الهوى، دير
ابان، جرش.

عائلاتها: آل معمور، شعبان، صدقة، مرعي، ربيع، عدس، بواق، معروف.

بيت محسير:

تقع بيت محسير، إلى الغرب من مدينة القدس، وتبعد عنها حوالي 26
كم، وترتفع 588 متراً عن سطح البحر، بلغت مساحة أراضيها 16268 دونماً،
وتحيط بها أراضي قرى ساريس، كسلا، إشوع، دير أيوب، اللطرون، وقدر عدد
سكانها نحو 450 نسمة في سنة 1875، وفي أواخر القرن التاسع عشر قدر عدد
سكانها عام 1922 حوالي (1367) نسمة، وفي عام 1945 حوالي (2400) نسمة.

عائلاتها: سليم، داوود، غنام، أبو جنديّة، الاقرع، الاطرش، صالح، أبو معالي،
سعاده، عليان، عبيد، أبو حشيش، أبو فطيمة، أبو شريخ، الخطيب، أبو شحادة،
اسعد، تيم، حنونة، حمدان، النيص، منصور، علان، علقم، قطيط، المنسي،
حمدالله، مطر، جبر، درويش، سلامة، احمد، النجار، نصار، غنيم، حماد،
غننايم، أبو القاسم، العبابده، عواد، عياد، ارشيد، عبدالله، سالم، عبدالرحمن،
سلمان .

جراش:

جراش قرية فلسطينية مهجرة، تبعد مسافة 28 كم إلى الجنوب الغربي من مدينة القدس، تربطها طريق فرعية ممهدة تمر بقرى سفلة، بيت عط أبو عرار بطريق بيت جبرين- بيت لحم- القدس الرئيسية المعبدة، أما تربطها طريق ممهدة أخرى بقرية دير ابان ، أكثر القرى المجاورة لها، وهي قريبة جداً من خط الحدود الإدارية بين قضائي القدس والخليل.

عائلاتها: الزغاري، الجراشي، فريح، جادة الله، رمضان.

الجورة:

الجورة، قرية فلسطينية مهجرة، تقع على بعد 10 كم تقريباً من غرب الجنوب الغربي لمدينة القدس، تصلها بها طريق معبّدة، في حين تصلها طرق ممهدة أخرى بقرى عين كارم، الولجة، سطاف وخرية اللوز،

عائلاتها:

البرهوم، آل الجعفر، آل أبو غنية، آل الحسن، آل الجاجة، آل الحبش، آل الشريف، آل المفرح، آل الصويص، آل معالي، آل حمدان آل أبو عابد.

خربة العمور:

قامت خربة العمور على نجد صغير في السفح الجنوبي لأحد الجبال مواجهة الجنوب، حيث كان وادي الغدير يمتدّ من الشرق إلى الغرب عند أسفل ذلك الجبل، أما كان ثمة سلسلة جبلية تفصل أراضي القرية عن أراضي قرية دير عمرو.

خربة اللوز:

تقع خربة اللوز، إلى الغرب من مدينة القدس، وتبعد عنها 11 كم، وترتفع عن سطح البحر 750م، وبلغت مساحة أراضيها حوالي 4502 دونمات، وتحيط بها أراضي قرى دير عمرو، الجورة، الولجة، وعقور، وتعتبر قرية خربة اللوز إحدى قرى ناحية بني حسن غربي النهر.

عائلاتها: علي محمد (زعتر)، إبراهيم علي محمد (زعتر)، محمود محمد اسماعيل (هروط)، عثمان نمورة، أحمد محمود زعتر، علي محمد صالح عنكير، حسن محمد صالح عنكير، خليل محمد صالح عنكير، إبراهيم محمد صالح عنكير، عبد القادر محمد عنكير، اسماعيل عبد الله، عبد الله اسماعيل (زعتر)، حسن محمد مصطفى، مصطفى محمد مصطفى، محمود أحمد صالح عنكير، يوسف شحادة، إبراهيم أحمد جنديّة، مصطفى يحيى، أحمد صالح عنكير، حسين حمد الله (حماد)، أحمد صالح الحاج، محمد حسن الحاج، سعيد صالح (الحاج)، عبد صالح حسن (سمور)، محمد عبد الرحمن (يحيى)، محمود عبد الرحمن (يحيى)، علي عبد الرحمن (يحيى)، حسين سمارة، حسين عطا الله، حسن عطا الله، عبد الله عطا الله، محمد جبر حماد، حسن صالح نمر، أحمد سعيد سمور، عثمان أحمد اسعد (سمور)، علي اسماعيل، إبراهيم صالح نمر، محمد إبراهيم صالح (نمر)، محمود إبراهيم صالح (نمر)، أحمد إبراهيم صالح (نمر)، صالح علي نمر، مصطفى علي نمر، عبد القادر أحمد (عبد)، خليل أحمد عبيد، محمود إبراهيم خلف، جابر حسن جابر (أبو طبيخ) علي حسن جابر (أبو طبيخ)، خليل حسن جابر (أبو طبيخ)، حسن محمد عودة، علي إبراهيم علي، محمد علي إبراهيم، محمد محمود اسماعيل (الهديري)، محمد عباد، إبراهيم عباد، محمد إبراهيم عباد، محمد حسين عباد، أحمد حسين عباد، محمود حسين عباد، علي حسين عباد، إبراهيم محمود خلف، علي محمد جبر حماد، عطا الله حسين، حسين أحمد عبده، خلف عبد الله عطا الله، أحمد، حمد الله (حماد)، رضوان حسن (أبو طبيخ)، محمد علي عنكير، شاكراً مصطفى (يحيى)، أحمد محمد اسماعيل (هروط)، العبد أحمد صالح، خلف عبد الله عبيد، عبد الرحمن أحمد (جنديّه)، محمد مصطفى محمد، عبد الرحمن يحيى، محمود محمد سمارة، يعقوب محمد، أسعد محمد سمور، محمود حسين جابر (أبو طبيخ)، إبراهيم حسن جابر (أبو طبيخ)، علي، محمود، اسماعيل، (الهديري)، شاله،

يحيى، أبوطبيخ، زعتره، سماره، هروط، عنكير، دعبور، أبو عيشه، القيسي،
جنديه، سمور، هديره، الشيخ، جبريل، حسين، حسن، عزيز، سعد، الحسن،
يخى، خلف، حماد، عطالله، نمر، شاكرا، عبدالرحمن، عباد، خلف، جابر،
عبده ، ال الجلب .

بير نبالا

تقع بير نبالا على مسافة 9 كيلومترات إلى الشمال الغربي من مدينة القدس، كسائر القرى الفلسطينية الواقعة إلى الشمال الغربي من مدينة القدس، تتمتع بير نبالا بالأراضي الخصبة الملائمة لزراعة الزيتون والخصروات، كانت بيرنبالا قبل بناء جدار الضمّ والتوسع مركزاً تجارياً نشيظاً وقرية منتعشة، إلا أن الجدار الذي بُني عام 2006 أحاطها من 3 جهات، وحولها إلى قرية أشباح.

عائلاتها:

الاشقر، الحجة، رمضان، زيدان، عبد الرحمن، العملة، عبد الله، النبالي.

دير عمرو

دير عمرو قرية عربية تبعد مسافة 18 كم إلى الغرب من مدينة القدس، وتربطها طريق فرعية معبدة بطريق القدس - يافا الرئيسية، وطرق ممهدة بقرى بيت أم الميس وخربة العمور، وعقور، وكسلة، أقيمت قرية دير عمرو فوق خرائب دير قديم على رأس جبل يزيد ارتفاعه على 740 م عن سطح البحر، ويطلق على هذا الجبل اسم جبل الأكراد، وهو أحد جبال القدس التي تتحدر جنوباً لتتشرّف على المجرى الأعلى لوادي الصرار

عائلاتها:

آل دعبور، حسين، الهديري، الشعلان.

بيت ثول

بيت ثول تقع قرية بيت ثول في قضاء القدس - في الجهة الغربية من القدس بانحراف قليل إلى الشمال وعلى بعد 17 كم من القدس، وترتفع أعلى نقطة فيها عن سطح البحر 772م في منطقة.

عائلاتها:

علي، علقم، الشيخ، رشيد.

دير ابان

يحد القرية دير ابان، من الغرب أراضي قرية دير رافات ويحدها من الشمال عرتوف واشوع صرعة ودير رافات التي تحدها أيضاً من الجزء الشمالي الغربي ومن الغرب البريج التي تحدها أيضاً من الجنوب وكذلك بيت جمال وجرش وشرقاً تحدها دير الهوى وسفلى وترتبط القرية بالقدس وبالرملة عن الطريق المعروف باب الواد.

عائلاتها:

عزيز، سعد، الحسني، يحيى، خلف، حماد، عطالله، نمر، شاكرا، عبدالرحمن، عباد، جابر، عبده، جبريل، حسين، حسن، حمولة بني هذيل، الوعرة، القراملة، الدعامسة، المساعيد، العوضات، عودة، الباز، سعادة، صباح، عوض الله، أبو الكراعين، البرميل، أبوديه، رباع، دعسان، بني هليل، سويد، ابراهيم، عبدالقادر، مصطفى.

دير ياسين

دير ياسين قرية عربية تقع غربي القدس، وترتبط معها بطريق معبدة من الدرجة الثالثة، نشأ تفوق بقعة جبلية ترتفع نحو 770م عن سطح البحر، وتعد بقعتها من البقاع الغنية بآثارها، فهي تحت ويعلى أنقاض معقودة وجدران وصهاريج ومدافن وغيرها.

تألفت القرية من بيوت حجرية ذات مخطط مكنتظ، وفيها أزقة ضيقة ومتعرجة، واشتملت على بعض الدكاكين، وعلى مسجد وبئر لمياه الشرب، وكان امتدادها العمراني يسير من الغرب إلى الشرق جهة القدس، ولكنه كان بطيئاً إذ لم تتجاوز مساحة دير ياسين 12 دونماً.

بلغت مساحة أراضي ديرياسين 2, 857 دونماً منها 153 دونماً تسربت إلى اليهود، وتنتج أراضيها الزراعية الحبوب والخضر والفواكه، والزيتون أهم محاصيلها، وقد غرست أشجاره في مساحة 200 دونم، وتعتمد الزراعة على مياه الأمطار التي تهطل بكمية كافية تبلغ في متوسطها 550 مم في السنة.

بلغ عدد سكان دير ياسين في عام 1922 نحو 254 نسمة، وارتفع في عام 1931 إلى 439 نسمة كانوا يقيمون في 91 بيتاً، وفي عام 1945 قدر عدد سكانها بنحو 610 نسمة، وقد تعرضت القرية عام 1948 لعدوان اليهود الذين ارتكبوا فيها مذبحه وحشية (ديرياسين، مذبحه)، ودمروها وأقاموا على أنقاضها مستعمرة "جفعات شأول" التي أدخلت في حدود مدينة القدس.

عائلاتها: الياسيني، الاسعد، رضوان، عقل، الخطيب، بكيرات، جابر، شحادة، زيدان، سمور، موسى، خليل، عيد، الجندي، عقل، حميدة، عطية، سجادة، سفور، عيد، حامد، عليا، أبو غوش، ابراهيم، عثمان، جبر، عبدالرحمن.

دير الهوى

دير الهوى قرية عربية تقع إلى الجنوب الغربي للقدس، وتبعد نحو 5 كم إلى الجنوب من خط سكة حديد القدس - يافا، وتصلها دروب ممهدة بقرى دير الشيخ وسفلة وبيت عتاب، ودير ابان، وبخط السكة الحديدية نفسه.

عائلاتها: ابداح، داغر، صالح، عثمان، سكاونة، مهكاش، حميدة، بقله، ديرية، عميش، الناجي، ربيع.

صرعة:

تقع قرية صرعة على السفح الشرقي لتل يرتفع 375م فوق سطح البحر، يطلح لواد يسمى وادي الصرار، تبعد القرية حوالي 25 كيلومتر غربي مدينة القدس على خط طول 34, 9852 وخط عرض 31, 7747، وترتفع قرية صرعة حوالي 288 م عن سطح البحر، تعتبر قرية صرعة الحدود النهائية لمحافظة القدس من الجانب الغربي، حيث لا يفصلها عن محافظة الرملة سوى حرش صرعة وخربة اسم الله إلى الغرب منها، أما في الجانب الجنوبي الغربي للقرية فتقع قرية دير رافات وفي الجانب الشرقي تقع قرى عرتوف وديرابان وإشوع وعسلين، تربط القرية طريق ممهد طولها 2 كم بطريق القدس - بيت جبرين الرئيسة المعبدة، وتصلها طريق ممهدة ثانية بمحطة عرتوف (بيتشيمش) على خط سكة حديد القدس - يافا جنوب صرعة، وهناك طرق ممهدة أخرى تربطها بقرى دير رافات وإشوع وعرتوف وبيت سوسين وعسلين.

عائلاتها:

صلاح، سجدية، أبو لطيفة، زهران. حيث أن أغلب سكان القرية مقيمين ما بين فلسطين (مخيم قلنديا) والأردن.

كسلا:

كسلا قرية عربية تقع على بعد 16 كم إلى الغرب من مدينة القدس وتربطها بها طريق رئيسة معبدة هي الطريق التي تتفرغ غرب كسلا بنحو 4 كم متجهة نحو الشمال الغربي إلى يافا ونحو الجنوب الغربي إلى بيت جبرين، وتربط كسلا بصرعة وبيت محسير، وإشوع، وساريس، وعقور، طرق ممهدة.

عائلاتها:

حزين، عياد، النجار، حمد، سمور، عدوي، علان، عواد، عادي، حشمة، صبح، شطارة، عقل، اسبيتان، الأعرج، حرب، نمر، إعمار، إديق، وقاد، العموري.

نطاف:

نطاف قرية عربية تقع في الشمال الغربي لمدينة القدس بالقرب من حدود قضائها مع قضاء الرملة، وتصلها دروب جبلية بقرى بيت نوبا، ويالو، وبيت ثول، وقطنة، وأما الطرق بين هذه القرى وكل من القدس ورام الله فمعبدة. نشأت نطاف على السفح الشمالي لأحد جبال القدس، وقد بنيت معظم بيوتها من الحجر، وهي متجمعة في مساحة صغيرة جداً بشكل عشوائي، والقرية خالية تقريباً من المرافق والخدمات العامة، وكان سكانها يستقون من عين نطاف الواقعة في غربها، وتحتوي نطاف على آثار تاريخية إلى جانب الخرب الأثرية المجاورة لها مثل خربة المجنونة الواقعة في شرقها وفيها مزار الشيخ مسعود وبئر للمياه.

عائلاتها:

الحاط، جنور، الحايك، منصور، شماسنة، ابو غوش، سلامة، احمد، محمد، صالح، مصلح، مرعب، ابراهيم، حوشية، الزلباني.

دير الشيخ سلطان:

تقع قرية دير الشيخ إلى الغرب بانحراف قليل إلى الجنوب من مدينة القدس وهي على بعد (16) كيلومتراً منها، وكانت القرية رابضة على اسفل السفح الشمالي لجبل الشيخ بدر أحد جبال القدس الغربية ومتوسط الارتفاع عن سطح البحر (475) متراً، وتشرف القرية من جهة الشمال الشرقي على وادي الصرار. وتخترق سكة حديد القدس - يافا أراضي القرية أما تعد محطة من محطات سكة الحديد وللقرية دروب مع القرى المجاورة ومنها طريق إلى القدس وطريق يصل إلى منطقة باب الواد الواصل ما بين القدس ويافا.

عائلاتها:

آل أبو عمر، أبو صالح، العجمي، عليان، ابداح، عثمان، أبو هاشم، ياسين، عياد، الشريف، يونس، شحاده.

بيت عنان:

بيت عنان قرية مقدسية، فلسطينية تتبع محافظة القدس وهي في الجانب الشمالي الغربي لمدينة القدس على قمة جبل إلى الغرب من قرية القبيبة، على بعد 14 كم (هوائي من مدينة القدس) يحدها من الشرق بيت دقو والقبيبة، ومن الشمال أراضي بيت دقو وأراضي الطيرة - محافظة رام الله ومن الغرب أراضي بيت لقيما محافظة رام الله ومن الجنوب قطنة وخرائب أم اللحم بها الكثير من المباني القديمة الموجودة في القرية مهجورة.

عائلاتها:

سكان بلدة بيت عنان من عدة عائلات، منها: عائلة جمهور، عائلة ربيع، وعائلة حميد، عيسى، الحاج، أبو ذهب، ياسين، حماد، طه، الشيخ، أبو خليل، الحناوي، عصفور، حميدة، داوود، عقل، اليطق، السوس، محيسن، الجمل، شحادة، الفقيه، نعاني، أبو ناصر، الجبارين، جمور، أبو وزنة .

بيت جديرة:

قرية بيت الجديرة، هي إحدى قرى محافظة القدس، وتقع شمال غرب مدينة القدس، يحدها من الشرق قرية قلنديا، ومن الجنوب بلدة بير نبالا، ومن الشمال قرية رافات، ومن الغرب قرية الجيب هناك أقاويل حول تسمية القرية بالجديرة: أن القرية عبارة عن حدائق، فسميت بالجديرة لأنها جديرة بالذكر، وأن قرية الجديرة تعني الجزيرة لخصوبة أرضها ووفرة المياه فيها.

عائلاتها:

القاسم، العزام، الهندي، اتم، شحادة، برجس، جار الله، أبو اللطف، أبو السعود، اجماعي، الخطيب، العلمي، الدجاني.

حزما:

حزما بلده فلسطينية تقع إلى الشمال الشرقي من مدينة القدس، تبعد عن المسجد الأقصى المبارك 7 كم ويفصلها عنه جدار الفصل العنصري. يصل إليها طريق محلي يربطها بالطريق الرئيس طوله 6 كم ترتفع عن سطح البحر المتوسط 680 م، تحتل هذه البلدة موقعاً استراتيجياً في محافظة القدس، تقع البلدة في المنطقة الفاصلة بين شمال الضفة الغربية وجنوبها.

عائلاتها:

حزما عائلتان رئيسيتان هما: صلاح الدين وتضم العائلات التالية (أبو خليل، العمري، مبارك، جودة، اسعيد) وحمولة الخطيب وتضم العائلات التالية (صبيح، كنعان، عسكر، الحسن، عامر، أبو حلو، كرمان، جودة، حاكم).

الخان الأحمر:

الخان الأحمر هي قرية فلسطينية بدوية في محافظة القدس، تقع على الطريق السريع شرق مدينة القدس، وبالقرب من مستوطنتي معالي هادوميم وكفار أوميم، بلغ عدد سكانها عام 2018، حوالي 173 بدوياً من بينهم 92 طفلاً يعيشون في الخيكم والأكواخ من قبيلة الجهالين البدوية، وهي من القرى الفلسطينية المحتلة عام 1967، تكتسب القرية أهميتها الاستراتيجية لأنها تربط شمال وجنوب الضفة الغربية، وهي من المناطق الفلسطينية.

عائلاتها:

عرب الجهالين، الكعابنة، أبو داهوك.

خربة اسم الله:

تقع خربة اسم الله إلى الغرب من مدينة القدس، ومساحتها تبلغ مساحة أراضيها 567 دونماً، ومن القرى المحيطة بها: كفر أوريا، دير رافات، سنة الاحتلال: 1948م.

عائلاتها: أبو عرقوب.

خربة التنور:

تبعد خربة التنور من مركز المحافظة 18 كم غرب القدس، كانت القرية تقع على الطرف الشمالي لواد يمتد من الشمال إلى الجنوب ثم ينعطف غرباً، وكانت منازلها عند هذا المنعطف الغربي من الوادي، وكانت تقع على الجانب الشمالي من طريق فرعية تمتد شرقاً حتى بيت لحم.

على الرغم من أن المعلومات عن القرية نفسها غير متاحة فإن موقعها ينبئ على نحو يداني اليقين، بأنها احتلت في سياق عملية عرار التي قام الجيش الإسرائيلي بها (أنظر عرار، قضاء القدس)، والأرجح أنها سقطت في 1948.

عائلاتها: ترجع لأهالي بيت عتاب، اللحام، هماش.

خربة الزعرورة:

خربة الزعرورة تابعه لقرية أبو ديس.

خربة العمور:

خربة العمور هي قرية فلسطينية في قضاء القدس، وقد أخلت من سكانها أثناء حرب فلسطين عام 1948 من قبل لواء أرييل من عملية عرار، كان يقع على بعد 12 كم من القدس الغربية في وادي الغدير، في عام 1945، كان عدد سكان القرية 270.

عائلاتها:

عليان، العمور، زيدان، محمود، ابراهيم، جبر، الخطيب، صالح، مصلح، خليل.

دير الشيخ:

تقع قرية دير الشيخ إلى الغرب بانحراف قليل إلى الجنوب من مدينة القدس وهي على بعد (16) كيلومتراً منها وكانت القرية رابضة على اسفل السفح الشمالي لجبل الشيخ بدر أحد جبال القدس الغربية ومتوسط الارتفاع عن سطح البحر (475) متراً وتشرف القرية من جهة الشمال الشرقي على وادي الصرار وتخرق سكة حديدالقدس - يافا أراضي القرية أما تعد محطة من محطات سكة الحديد وللقرية دروب مع القرى المجاورة ومنها طريق إلى القدس وطريق يصل إلى منطقة باب الوادى الواصل ما بين القدس ويافا.

تبين من خلال الرواية الشفوية أن حمايل لدير الشيخ هي: أبو عمر، أبو صالح، العجمي، عليان، إبداح، عثمان، لكن كان يسكن القرية أفراد من قرى مجاورة وأصبحوا من أهالي القرية مثل عائلة خليل إبراهيم من قرية كسلا وعبدالله أبو هاشم من دير ابان ومحمد اسعد من بيت عطاب وهناك حمايل مثل الالعجمي يطلق عليهم أيضاً آل الشريف وكذلك آل أبو عمر من عائلاتهم ياسين وعياد وحسن وتقسمت الحمائل إلى أسر لكن إرتأينا أن نذكر الحمائل فقط.

عائلاتها:

ابداح، إبراهيم ، عياد، عثمان، سلطان، الحسن، يونس، شحاده، أبو عمر، أبو صالح، العجمي، عليان، أبو هاشم، ياسين، الشريف، الشمالي، اعمر نوفل، عطا الله، مصطفى، الشرفا، شرفيه، حسين، خليل .

النبي صموئيل:

تقع قرية النبي صموئيل على قمة أحد الجبال على ارتفاع 890 م فوق سطح البحر، وعلى بعد 4 كم شمال مدينة القدس، وتحتوي على قبر النبي صموئيل الذي أخذت القرية اسمها منه، وبُنيت القرية حول المسجد الذي يمثل معلماً بارزاً فيها، ويمكن من مئذنة المسجد مشاهدة منظر عام لجبال القدس، ويتكون الموقع من مسجد له أبراج كبيرة، وقبو يحتوي على قبر النبي صموئيل مغطى بالقماش، بُني دير في النبي صموئيل خلال الفترة البيزنطية. وكان عبارة عن نزل للحجاج المسيحيين الذين كانوا في طريقهما إلى القدس، وقد تمّ ترميمه وتوسيعه خلال حكم الامبراطور جوستينيان الأول في أواسط القرن السادس الميلادي.

عائلاتها:

يتألف سكان قرية النبي صموئيل من عدة عائلات، أهمها: عائلة بركات، عائلة العبد، عائلة عبيد، عائلة الكسارنة، وعائلة عبد اللطيف.

بيت سوريك:

بيت سوريك قرية تتبع محافظة القدس وتبعد 12 كم عن مركز القدس الشرقية إلى الجهة الشمالية الغربية منها، حيث كانت تتبع مدينة رام الله ولكن توضح أنها أقرب للقدس.

وهي من القرى التي وقعت تحت الاحتلال عام 1967 م، يصل إليها طريق يربطها بالطريق الرئيس طوله 7 كم، وترتفع حوالي 830 م عن سطح البحر.

عائلاتها:

عائلة الجمل، عائلة قنديل، عائلة الشيخ، عائلة أبو صبح، عائلة رداد، شقير، عائلة عفالقة، عائلة أبو إسماعيل، الحيحي، حموده، بدوان، دغس، عبد القادر.

أبو غوش:

أبو غوش هي قرية عربية تقع إلى الشمال الغربي من مدينة القدس وتبعدُ عنها حوالي 13 كم، على إرتفاع 610 - 720 متراً فوق سطح البحر، ورغم أن سكان قرية أبو غوش مسلمون تضمُّ القرية إثنين من المعالم المسيحية إحداها في وسط القرية وهي كنيسة عمواس البندكتية والتي يعودُ أصلها إلى زمن البيزنطيين، والأخرى تقع على رأس جبل القرية وهي كنيسة نوتردكم الكاثوليكية.

عائلاتها:

ابراهيم، عثمان، جبر، عبد الرحمن.

بيت ساريس:

قرية بيت ساريس عربية تقع على نحو 15 كم غربي القدس قرب الطريق المتفرقة من طريق القدس- يافا والممتدة نحو بيت محسير، ولعل اسم القرية تحريف لسيريس ربة الغلال، فإن صح ذلك فعلى غنى المنطقة منذ القديم. يحيط بالقرية عدد من الخرائب مثل خربة الزعتر وخربة زنقلة، وترتفع ساريس نحو 700 م عن سطح البحر فيرى الناظر منها البحر، وتحيط بها أحراج تزيد في جمالها وتمنحها سحراً طبيعياً وهواءً نقياً.

عائلاتها:

حماد، سلمان، جججوح، حمد، بدر، الخيله، حجة، الفيل، عطا الله،

عودة.

صور باهر

صور باهر قرية فلسطينية تقع إلى الجنوب الشرقي من مدينة القدس ويحدها من الغرب بلدة بيت صفافا، ومن الجنوب بيت ساحور ومن الشرق جبل المكبر والسواحة ومن الشمال سلوان تبعد عن مدينة القدس أقل من 6 كم وتتبع اليوم لبلدية القدس قرية صور باهر التي تبلغ مساحة أراضيها ما يقارب 9 كم².

عائلاتها:

عميرة، عطون، أبوكف، عطا الله، دبش، أبو عسلة، دويات، خضر، خضير، الرموني، جاد الله، جبور، عبد الجواد، عوض الله، حمادة، جبر، حماد، أبو حامد، الأطرش، بكيرات، داوود، بريك، الشحادات، أبو عابد، المصري، القواريط، أبوسبيتان، العمره، بسيط، نمر، أبو جغيمان، الاعمص، عليان، اللوزي، أبو طير.

العيصرية:

العيصرية مدينة فلسطينية تقع على بعد 2 كم شرق مدينة القدس، يحدها من الجنوب بلدة أبو ديس، ومن الغرب رأس العامود والمسجد الأقصى، ومن الشرق مستوطنة معاليه أدوميم والنبي موسى ومن الشمال الزعيم والعيصوية وعناتا ومن الشمال الغربي جبل الزيتون.

عائلاتها:

تألف سكان بلدة العيصرية من عدة عائلات، منها: عائلة المكحل، عائلة الخطيب، عائلة فرعون، عائلة بصة، عائلة أبو زياد، عائلة قطميرة، عائلة عودة، عائلة ورنبي، عائلة أبو غيث، عائلة أبو رومي، عائلة أبو دعموس، عائلة السناوي، عائلة حمد أبو الريش حمدان، عائلة عوض الله عثمان العروم، عائلة خلف، عائلة زعرور، عائلة جبر، عزام، عليان، بصة.

باب الواد:

باب الواد ممر يربط السهل الساحلي بجبال القدس وتؤدي اليه وتتشعب منه طرق القدس والرملة وبيت جبرين وعرطوف ورام الله، ويشتمل الموقع على واد على مداخله، والهضاب المطلّة عليه، والقرى القريبة منه، كعمواس واللطرون وتلال جزر وأبو شوشة وبيت نوبا ويالو، ولباب الواد أهمية عسكرية عظيمة، فهو مفتاح مدينة القدس، دار تفوق أرضه معارك كبرى على مر القرون، عنده صدّ صلاح الدين الأيوبي غارات يكارديوس قلب الأسد أواخر القرن الثاني عشر الميلادي، وفي موقعه وقف المقدسيين في وجه جيش إبراهيم باشا سنة 1834م، ودار تفوق أرضه بعد معارك دامية بين الجيش التركي والجيش الإنكليزي سنة 1917.

المسكوبية أو المجمع الروسي:

المسكوبية أو المجمع الروسي في القدس هي إحدى أقدم المناطق في وسط مدينة القدس، تعود فترة إنشائها إلى نهاية الحقبة العثمانية في فلسطين، تقع في القدس الغربية بالقرب من الحدود التي كانت تفصلها عن الشطر الشرقي قبل حرب 1967، تم بناء المجمع في عام 1864 على الطراز الكلاسيكي من قبل الجمعية الكمبراطورية الأرثوذكسية الفلسطينية، وبدعم من قيصر روسيا لخدمة الحجاج الروس إلى الأرض المقدسة، تمتد المسكوبية على مساحة 68000 متر مربع.

دير مار سابا:

دير مار سابا، هودير للروم الأرثوذكس يطل على وادي الجوز (القدرون) في بلدة العبيدية (عرب ابن عبيد) شرقي بيت لحم في فلسطين، تم بناؤه بين عامي 478 م، 484 م، على يد الراهب سابا بمشاركة 5000 راهب، وهو بهذا يُعتبر واحد من أقدم الأديرة المأهولة في العالم.

الولجة

الولجة قرية فلسطينية مهجرة، تقع في غرب الجنوب الغربي من مدينة القدس، يمر خط سكة حديد القدس- يافا بطرفها الجنوبي وتصل القدس طريق معبدة من الدرجة الثالثة.
عائلاتها:

عائلة أبو التين ، عائلة أبو خيارة منهم الحاج ناجي حسن العبد أبو خيارة، عائلة أبو دية منهم ابراهيم عبد الفتاح أبو دية ، أبو رزق ، أبو سبيت وهم فرع من الوهدانة، أبو شيخة، أبو عثمان، أبو علي، أبو عويس وهم فرع من آل اللوّ، أبو عيشة، الاطرش، آل الاعرج ، أبو عويس، آل المعالي، آل ناصر، الوهدانة. ، آل التويمي ، آل الجندي، آل الجوري، الحجاجلة منهم الحاج محمد احمد سليمان ومحمود رضوان، الحجاجوة، آل خليفة منهم محمود يعقوب خليفه، آل داود، آل دراس، آل درويش منهم شوكت عزت درويش، آل رياح، آل ساري، شنانير، آل الصيفي منهم موسى علي الصيفي وقد سكن قسم منهم في (دير - دبان)، آل العائدي، علاونة وهم فرع من حمولة الحجاجلة منهم حسن علي علاونة، آل عيسى: منهم عيسى ابراهيم عيسى، آل غنام وهم من الوهدانة، القنطار، أبو حمدان.

اشوع:

نشأت إشوع في منطقة القواعد الغربية لجبال القدس منذ عهد الكنعانيين، وأقيمت على ارتفاع 275م فوق سطح البحر وسط واد يتجه نحو الجنوب، منتهياً في وادي اشوع الذي يرقد وادي الصرار .

عائلاتها:

عائلة درويش، عائلة عواد، عائلة عطية، عائلة ابزيح، المناصرة، عدوان، أبو ناصر، عطيه ورده، أبو حليب، كنعان، شاهين، عطا الله، الهمشري، عفانه، نصار، عليان، الخطيب، ابزيح، ظاهر، يوسف محمود، الدراغمة، عرار، غريب، البدوي، صبح، أبو عيسى، حسن، القيسي، سلمان، صالح، اسعد، عودة، .

صرعة:

صرعة، قرية فلسطينية مهجرة، تقع على بعد 31 كم إلى الغرب من مدينة القدس، تربطها طريق ممهدة طولها 2 كم بطريق القدس-بيت جبرين الرئيسية المعبّدة، أما تصلها طريق ممهدة ثانية بمحطة عرطوف على خط سكة حديد القدس- يافا جنوب صرعة، هناك طرق ممهدة أخرى تربطها بقرى دير رافات، اشوع، عرطوف، بيت سوسين وعسلين.

عائلاتها: عادل، صلاح، سجديّة، زهران، أبو لطيفة، خطيب، حمدان.

سطاق:

يعود اسم سطاق باللغة العربية إلى كلمة (اسطاق) وتعني بقعة من الجنة على الأرض. تقع قرية سطاق إلى الغرب من مدينة القدس حيث تبعد مسافة (10) كم عن مدينة القدس وقد أقيمت هذه القرية في أواخر القرن الثامن الميلادي فوق المنحدرات الشرقية لجبل الشيخ البخيتاري على ارتفاع (600 م) عن سطح البحر والمطل على وادي الصرار (وادي النسور).

وتعتبر هذه القرية إحدى قرى بني حسن الواقعة على الجبال الغربية لمدينة القدس، وتبلغ مساحة هذه القرية الإجمالية حوالي (3775) دونماً " ومساحة القرية المسكونة حوالي (22) دونماً" مقسمة إلى أربع حارات أما يحيط بهذه القرية قرى بني حسن الأخرى وهي الجورة، خربة اللوز، الولجة، وهناك طريق فرعية تصل القرية بطريق القدس، يافا من الجهة الشمالية الشرقية أما كان هناك بعض الطرق الترابية تصل القرية بباقي قرى بني حسن المجاورة.

عائلاتها:

وتضم آل بني حسن، ومنهم آل عبيد الله، آل صبح، آل معالي، آل ريا، آل عياد، آل حسين وآل عبد القادر وآل خليل، وآل مسلم ومنهم آل كنعان وآل عبد الكريم وآل إسليم وآل وهدان، والفتياني، آل وقاد، الشعلان، سليمان، نصر الله، الفقيه، زمان، ريه، عبدالكريم، سليم، عبدالرزاق، المشني، سعاده، مسلم، اسعد، ثلجي.

صوبا:

صوبا قرية عربية تقع على بعد قرابة 10 كم إلى الغرب من مدينة القدس، وهي إلى الجنوب من طريق القدس - يافا الرئيسية، وتصلها به طريق فرعية معبدة طولها 3 كم تقريباً، وتربطها دروب ممهدة بقرى عين كارم وسطاف، وخربة اللوز، والجودة، وخربة العمور، وبيت ام الميس، والقسطل.

عائلاتها:

نصر الله، الفقيه، جبران، قرية، رمان، العابد، أبو ربيع.

بيت اجزا:

بيت اجزا قرية فلسطينية تقع غرب القدس، وتبعد عن مدينة القدس 11 كم يحد القرية من الشرق و الشمال الجيب ومن الجنوب بلدة بدوومن الغرب بلدتي بيت عنان والقبيبه وفي شمالها الغربي بلدة بيت دقو.

عائلاتها:

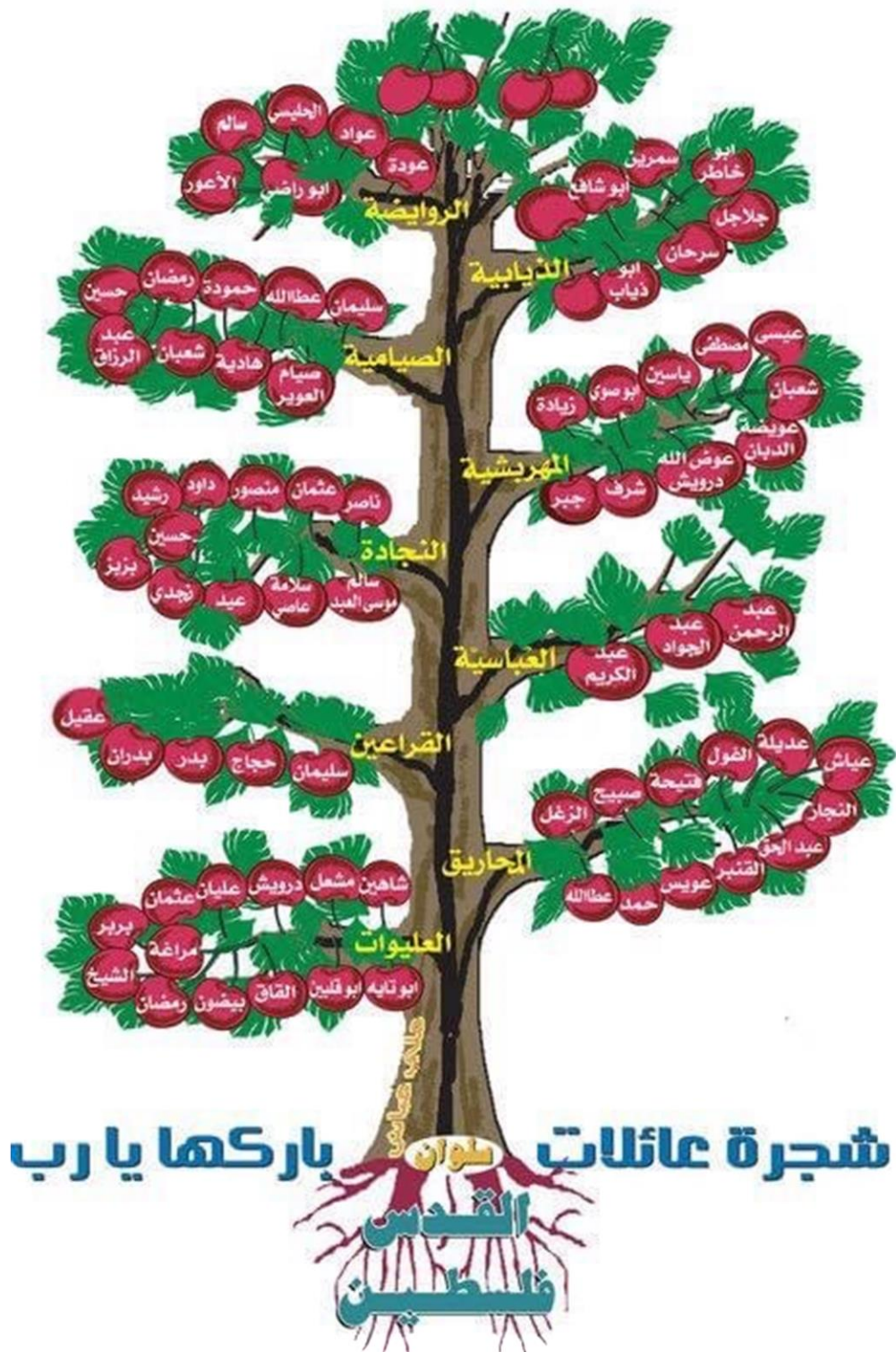
عائلة أبو كافية وعائلة ديوان وعائلة مرعي وعائلة غريب وعائلة الشيخ وعائلة سالم وعائلة عبد الحليم وعائلة سلامة، نتشة.

سلوان:

يحاذي سلوان من الشمال المسجد الأقصى المبارك وسور البلدة القديمة من القدس الشريف وحي المغاربة الذي دمره الاحتلال بعد حرب 1967، ومن الغرب حي النبي داؤود وحي الثوري، ومن الجنوب أراضي بيت صفافا والتي أقيم عليها معسكر الجيش البريطاني وجبل المكبر، وعرب السواحة الغربية، ومن الشرق قرى أبو ديس والعيزرية والطور .

عائلاتها:

الروايضة، الصيامية، آل نيا، المهريشية، النجادة، القراعين، المحاريق، العليوات، الغول، العباسي، سمرين، أبو قلبين، جلاجل، النجادة و تضم: بزير، عيد، عاصي، العبد. وعائلة المهريشية و تضم: أبو صوي، ياسين، زيادة، شرف، شعبان، عويضة، عيد، عوض الله، وعائلة المحاريق و تضم: الغول، فتيحة، عياش، النجار، صبيح، زعل، عبدالحق، عديلة، حمد، قنبر، عويص، عطا الله، أبو قلبين، القاق، البيضون، أبو تايه، مراغة، العباسية و تضم: عبدالكريم، عبدالرحمن، عبد الجواد، داود، الحاج، وعائلة العليوات و تضم: مشعل، الشيخ، بربر، عثمان، درويش، الرويضية و تضم: الأعور، سالم، حليسي، عودة، وعائلة الديابية و تضم: أبو نيا، جلاجل، أبو خاطر، سرحان، قراعين و تضم: عايد، حجاج، سليمان، بدر، بدران، عقيل، وعائلة صيام و تضم: سليمان، رمضان، حموده، عطا الله، عبدة الرزاق، هادية، حمادة، وعائلة سمرين و تضم: بشير، عوض، صالح.



لقتا

تقع لقتا على أراض لمدينة القدس على مساحة تبلغ 8743 دونم، ويبعد مركز لقتا عن مركز المدينة المقدسة مايقارب 2 كيلومتر، وتشارك لقتا مع العديد من القرى المحيطة بالأراضي والعقارات، حيث أن لقتا تشارك بالحدود مع أكثر من ست قرى: من الشمال: تحدها قرى بيت حنينا وشعفاط والعيصوية، وكان لأهالي لقتا العديد من الأراضي الزراعية والتي تعرف بأرض السمار والآن يقال لها التلة الفرنسية، ومن الجنوب: تحدها قرية دير ياسين والتي حدثت بها المجزرة الشهيرة من قبل عصابات الغدر الصهيوني عام 1948 وأيضاً ومن الجنوب مدينة القدس، حيث يصل أراضي لقتا إلى بابي العامود والخليل من أبواب المدينة المقدسة، ومن الشرق: يحدها الطور، ومن الغرب: تحدها قرى بيت اكسا وقالونيا.

واستناداً إلى الوثائق والخرائط والشجرة أن عائلات لقتا المعدة في عام 2005 فينقسم أهالي لقتا إلى خمسة حمايل ويخرج من تلك الحمائل 113 عائلة.

عائلاتها:

(مرفق شجرة عائلات لقتا)
الصفرا، مقبل، سعد، الغبن، العيدة. (مرفق شجرة عائلات لقتا)

بيت صفافا

بيت صفافا قرية فلسطينية تقع على مسافة 6 كم جنوب شرق القدس وشمال بيت لحم، يمتلك العرب من أراضيها 2, 814 دونم واستملك الإسرائيليون 391 دونماً، وسبب تسميتها غير معروف الا أنه يقال أن اسمها تحريف لكلمة صفيفا السريانية وتعني بيت العطشان، كانت تتبع مدينة بيت لحم والآن تتبع محافظة القدس.

عائلاتها:

عثمان، سليمان، العمري، بطاش، بدران، عليان، أبو دلو، سلامة، عبدربه، حسين، مصلح، العظم، دبش، جاد الله، عوض، ابو خيار، سلمان، طه، جابر، حميد، صبحي، جناح، حمدان، ثائر، الزيتاوي، قيس، عدوي، تايه، الأطرش، إسماعيل، لافي، بكيرات، داوود، دويات، جبريل، مصطفى، جحا، خطاب .

علار

علار قرية وادعة في أكناف بيت المقدس إلى الجنوب، الغربي من مدينة القدس، وإلى الغرب من مدينة بيت لحم، جنة خضراء، أرض الخير والعطاء، من أجمل بلاد الدنيا.

عائلاتها:

عساف، قراقع، البرق، الزبون، الصراصرة البراقعة.

عرتوف أو عرطوف:

عرتوف أو عرطوف قرية عربية تقع على بعد 36 كم غرب القدس، ويلتقي عندها مجرى وادي الصرار بمجرى وادي كسلا، وأقرب القرى إليها صرعة واشوع، وهي ذات موقع استراتيجي ممتاز، فهي تبعد قرابة ستة كيلومترات إلى الجنوب من باب الواد، وبذلك تتحكم في طريق باب الواد - بيت جبرين، كذلك لا تبعد سوى بضعة كيلومترات عن محطة باب الواد، على خط سكة حديد القدس - اللد،

عائلاتها:

الغماري، الاعرج، خاطر، رجال، سلطان، شتات، شحادة، شواهين، عواد، عودة، الحسيني، رجال.

عقور:

قرية فلسطينية مهجرة، تبعد مسافة 20 كم تقريبًا إلى الجنوب الغربي من مدينة القدس، ومسافة نصف كيلومتر شمال خط سكة حديد وطريق القدس - يافا. كما تربطها طرق ممهدة بقرى خربة اللوز، دير عمرو، بيت أم الميس، كسلا، دار (دير) الشيخ، صرعة ورأس أبو عمار.

عائلاتها:

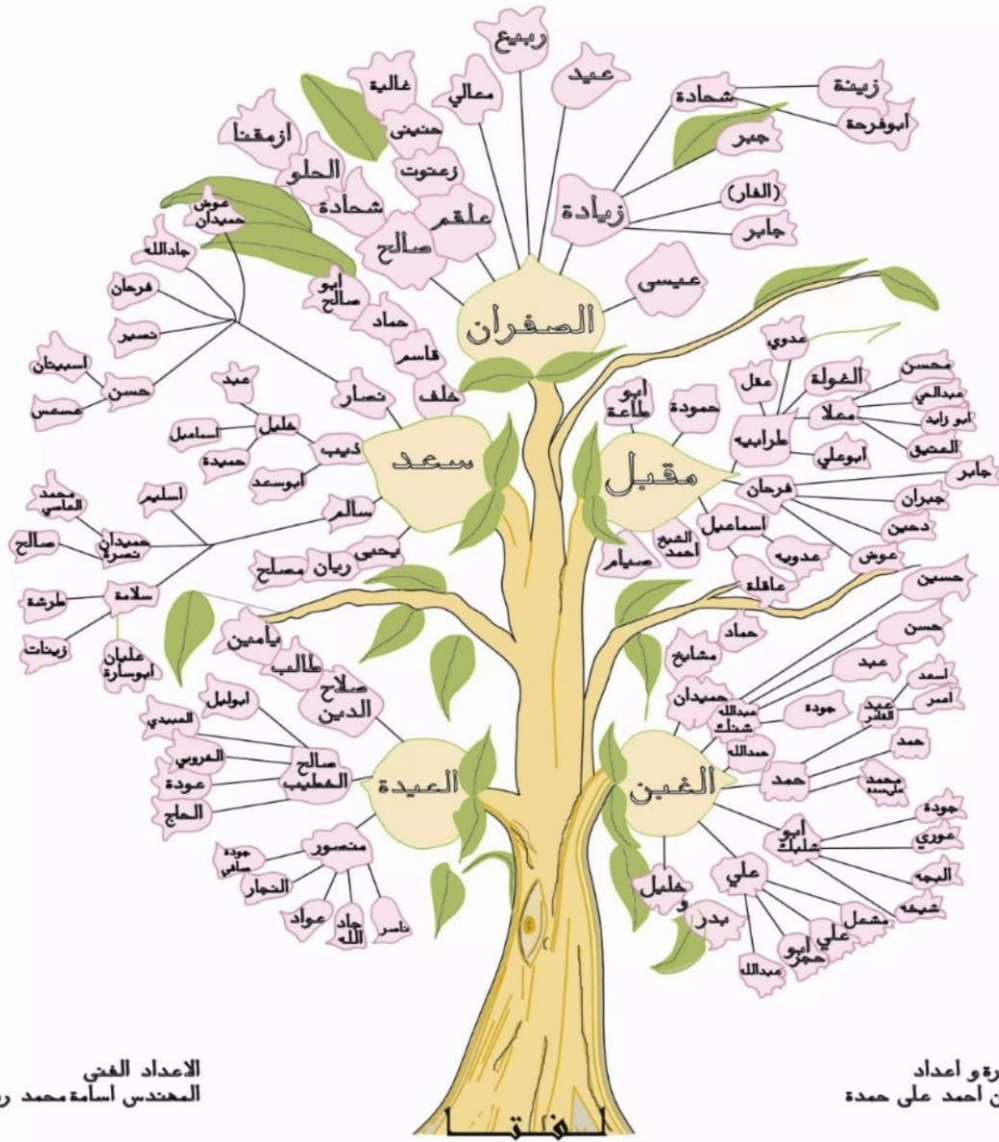
رضوان، عطا الله، مطاوع، عياد، ذيب، شحادة، مفرح، اسليم، اسليمان، علي، امحمد، صالح، الأعرج، حسين، الشوملي، رزق، مفرح.

خربة أم اللحم :

يقع تجمع خرائب أم اللحم شمال غرب مدينة القدس، على خط إحدائي محلي شمالي 138، 05 م، وخط إحدائي محلي شرقي 159، 03 م، ويرتفع عن سطح البحر 720م، ويبعد عن مدينة القدس 17 كم وتبلغ مساحة المنتطقة المبنية فيه 15 دونماً، وتحيط به أراضي بيت عنان والقبيبة وقطنة.

عائلاتها:

الخاص والنعمان، حمدان، حميدان، درعاوي، ربيعة، شواورة، بدوان شماسنة، الفقيه.



الاعداد الفني
المهندس اسامة محمد ربيع

فكرة و اعداد
مروان احمد على حمدة

مراجعة و تدقيق
محمد سميد عدوية

الوقت المقدس فلسطين

باركها يا رب

شجرة عائلات لقنا

عمان / الاردن ٢٠٠٥

الحقوق محفوظة

ثانياً: رام الله





رام الله:

مدينة فلسطينية، ومركز محافظة رام الله والبيرة، تقع في الضفة الغربية إلى الشمال من القدس بحوالي 15 كم، تبلغ مساحتها 16، 5 كم2، أما بلغ عدد سكانها حوالي 38، 998 نسمة، بينما يبلغ عدد سكان المحافظة حوالي 328، 861 نسمة، وتلاصق رام الله مدينة البيرة حتى تتداخل مبانيهما وشوارعهما لتبدو أنها كمدينة واحدة، ومع أن مدينة البيرة أكبر من ناحية المساحة وعدد السكان، إلا أن الأشهر بينهما هي مدينة رام الله.

عائلات رام الله:

حمولة آل جغب: وتنحدر من حمولة جغب العائلات التالية: جغب، شقيرة، الفار، مصلح، نصار، شاهين، العجلوني، الزرو، رزق الله، صلاح، حبيب، وعزوز الذين كانوا حكمولة منفردة ولكن حدث لأبنائها كارثة أدت إلى مقتل الكثير منهم، فإنضموا إلى حكمولة آل جغب، حكمولة الشراقة: وتنحدر من الحكمولة العائلات التالية: مسلم، القرعة، دعبس، الزعرور، المهوي، المزرعاوي، قواس، مغنم، طوطح، شطارة، نزال، الأعرج، معلوف، وحمولة آل يوسف: تنحدر منها كل من هذه العائلات: حرب، الأحول، قسيس، شكمية، أبو مرثا، دغمان، كعبيني، الطواشة، جابر، قشوع، حمولة آل عواد: تنحدر منها العائلات التالية: شحادة، الصفدي، عيدة، الصاع، حديد، حشمة، الديبني، وحمولة آل إبراهيم: وتنحدر منها العائلات التالية: فرحات، الباتح، عقل، المصري، الغزالة، غانم، ثلجي، نصرالله، أبو منصور، زيادة، أبوريا، قندح، الحسن، حنانيا، عابد، وحمولة آل جري: وتنحدر منها العائلات التالية: عوض، الفرمند، العنيد، الطويل، غنايم، المشني، مفرح، عويس، شنارة، عسعس، ريان، الناطور، السخلة، وحمولة آل الشقرة: وتنحدر من هذه الحمولة العائلات التالية: خلف، البابا، سعادة، زايد، نصره، الزنايد، غنيم، الزبيق، الخواجا، الدحو، بشارة، السلطي، فوتة، وحمولة آل الحساسنة: وتنحدر منها العائلات التالية: جاد الله، البجالية، ركب، عمران، هلون.

أبو شخيدم:

أبو شخيدم قرية فلسطينية تقع إلى الشمال الغربي من مدينة رام الله، وتبعد عنها 10 كم، سيصل إليها طريق فرعي يربطها بالطريق الرئيسي طوله 8, 1 كم، وترتفع عن سطح البحر حوالي 750 متراً، ويرجع اسمها نسبة إلى عائلة شخيدم التي أول من نزلتها وعمرتها.

يسكن القرية ثلاث عائلات أساسية هي قنداح، أبو ظاهر، أبو شخيدم، بالإضافة إلى عائلات أخرى صغيرة سكنوا القرية إبان نكبة 1948 ونكسة 1967، حيث هاجر إليها بعد النكبة والنكسة عدد كبير من اللاجئين، ومكثوا بعض الوقت فيها قبل أن يغادروا إلى مناطق أخرى في محافظة رام الله كمخيم الجلزون والأمعري وقلنديا، ولم يبق سوى القليل منهم، وقاموا بالانخراط في حياة القرية.

عائلاتها:

ومن أبرز من بقي من هؤلاء هي عائلة السوطري والمسمية، ويقطن القرية أيضاً عائلات أخرى قدمت من مناطق قريبة لعل أبرزها عائلة أبو زر، وعبد الحافظ، والناصر، قنداح، أبو ظاهر، أبو شخيدم، أبو سالم، صالح، العواودة، مهنا.

اللبن الغربي:

تقع قرية اللبـن الغربـي الفلسطينية على بُعد 34 كم شمال غرب مدينة رام الله، وهي تتبع لمحافظة رام الله والبيرة، وترتفع عن سطح البحر حوالي 290 م، وتبلغ مساحة أراضي القرية الكلية ما يقارب 29208 دونماً، مساحة المنطقة المبنية فيها 235 دونماً، وتحيط بها أراضي دير بلوط، وبني زيد، وعابود، ورننيس.

عائلاتها:

آل عيسى، آل راضي وآل أبو سالم وآل بيتون ، رضوان .

المزرعة الغربية:

المزرعة الغربية هي بلدة مشتركة بين بلديتي المزرعة القبلية وأبو شخيدم، تقع إلى الشمال الغربي من مدينة رام الله، وتبعد عنها 10 كم ترتفع عن سطح

البحر 600 إلى 740م يصل إليها طريق فرعي قرب جامعة بيرزيت والذي يربطها بطريق بيرزيت الرئيسي وطوله 1, 8 م، وآخر بالطيرة، رام الله (عبر ضاحية الريحان) طوله 7 كم (تحت الإنشاء 2010)، وتحيط بالبلدة أراضي الطيرة، عين قينيا، بيت اللو، دير عمار، بير زيت، أبو قش، رأس كركر، كوبر.

عائلاتها:

زين فرج، عبد العزيز، حميدة، سارة، هطل، أبو القرع، عبيد، شريتح، اللداوي، أبو ربيع، الشيخ، بيوض .

المزرعة الشرقية:

المزرعة الشرقية إحدى بلدات محافظة رام الله والبيرة، تقع على بعد 15 كيلومتراً إلى الشمال الشرقي لمدينة رام الله، ترتفع عن سطح البحر قرابة 950 م، يحرسها جبل العاصور من الجهة الجنوبية الشرقية والذي يرتفع عن سطح البحر 1016م، يحدها من الشمال قرية ترمسعيا ومن الجنوب بلدة سلواد ومن الشرق قرى كفر مالك ودير جرير وأبو فلاح ومن الغرب قرى جلجليا وسنجل.

عائلاتها:

ينتمي سكان المزرعة الشرقية إلى خمسة حمائل أساسية وهي حجاز، زين، سعد، فرج وشلبي. ويذكر أهالي البلدة ان آل سعد هم الحمولة الأصلية في البلدة، ويعتقد بأنهم من القبائل القحطانية اليمينية، قدموا في الهجرات العربية الأولى إلى فلسطين، أما حمائل حجاز وزين، وجزء من فرج (حميدة) قدموا من منطقة وادي موسى في شرق الأردن، بينما آل عجاك (جزء من آل فرج) فهم من قرية كفر عقب، شمال مدينة القدس، أما آل الشلبي فقد قدموا من العراق، وجدهم الشيخ عبد القادر الجيلاني، صاحب إحدى الطرق الصوفية، الشلبي، حميدة، الدادة.

أبو قش:

تقع قرية أبو قش، إلى الشمال من مدينة رام الله، وتبعد عنها 6 كم، وتوجد على سفح جبل مرتفع عن سطح البحر 760 متراً، تبلغ مساحة أراضيها

4751 دونماً، وتحيط بها أراضي قرى: بيرزيت، سردا، عين قينيا، والمزرعة القبلية.

يحيط بالقرية خربة الحفنة وتُعرف أيضاً بخربة عين الحلفا، وتحتوي الخربة على: جدران، أساسات أبنية، صهريج، ومعصرة زيت، وكذلك خربة عسكرية، وتضم: حصن متهدم، آثار محلة، جدران، وصهاريج عقود،

عائلاتها:

البياتنة، أبوفخيدة، جاد الله، يوسف، قعود، شلعوط، الخطيب، أبو ستة، أبوزيد، سمارة، صاتي، الطويل، بدران، الحج صالح، رجا، ابراهيم، ناصر، أبو رمضان، أبو سمية، ححن.

الجانية:

تقع الجانية إلى الشمال الغربي من مدينة رام الله، وتبعد عنها حوالي 8 كم، يصلها طريق فرعي يربطها بالطريق الرئيسي وترتفع 550 متراً عن سطح البحر، وتعود كلمة الجانية إلى لفظ (جينيا) بمعنى ملاجئ، ونكرها الفرنج باسم (ماجينا)، تبلغ مساحة أراضيها 7565 دونماً، وتحيط بها أراضي قرى: المزرعة القبلية، عين قينيا، دير ابزيغ، كفر نعمة.

عائلاتها:

الرفيدي، الحدادين، الأعرج، الجاعوني، الدبيني، سمحان، الصفدي، يوسف، خليل، نصار، فخيدة، شيخه، شبايح، مظلوم.

الطيبة:

الطيبة إحدى قرى بني سالم الأربعة وهي: الطيبة ودير جرير ورمون وكفر مالك، وبنو سالم بطن من خدام من القحطانية. تقع الطيبة إلى الشمال الشرقي من رام الله وتبعد عنها حوالي 15 كيلومترا، بناها الكنعانيون ودعوها عفرة بمعنى غزالة، وفي العهد الروماني سميت Aphairema وأيام غزو الإفرنج لبلادنا ذكروها باسم Afruon وكانت تسمى أفرام أيام زارها المسيح عندما التجأ إليها بعد أن قام اليعازر من بين الكموات أما ورد في إنجيل القديس يوحنا الإصحاح الحادي عشر عدد 53 و54: " من ذلك اليوم أي اليوم الذي قام المسيح اليعازر من بين الأموات، قرر اليهود أن يقتلوا يسوع فلم يعد يتجول بينهم جهاراً بل ذهب إلى مدينة اسمها افرام تقع على بقعة قريبة من البرية حيث أقام مع تلميذه، أقام الصليبيون فيها قلعة حصينة وكنيسة موقعها يعرف اليوم باسم الخضر.

عائلاتها:

الدرارجة والعوادة وتضم: طايح، عاصي، زايد، قرط، شاهين، صلاح، خليفة، عادي، معدي، يونس، سالم، برهم، الطبايزة وتضم: عواد، البصير، جاسر، الخوري، عرنكي وتضم: عرناي، رزق، خليل وفرحات وجوه وتضم: خليل وهم: راضي، كيوان، الصوف، حتر، الدويري، فرحات وهم: ليصون، ثلجي، دعدوش، مصلح، جوده وهم: جوده، نعمه، معروف، حنا وتضم: حنا، عيسى العوده، المصيص وهم: أبناء الشب، نصار، منصور وأبناء الشايب وهم: مصيص، سليمان اليعقوب، وأولاد صالح خورية وهم: الخوري وخورية، أبو عيسى وهم: ميخائيل، عويس، خوري، المشرقي حليس وتضم: دار منصور وهم: منصور، دغباج، جابر، دحبور، أبو فرنسيس، وأبوزعير، عطالله، جودة، مسلم (خرايش)، مقبل، عوض الله، أبو الياس، زينة، حمولة الديوك وتضم العائلات التالية: صلاح وتضم: نصر، دحدل، غرفة، عيسى (وهو من غرفة ولقب بالحجل)، مسلم وهم: خوري، سعيد، يغنم، بقلبي، فرج (فرع الحصن) يوسف ساحلية، المناصرة وتضم: الغوراني، وأبو ساحورية (أبو حماد)، السراحين وتضم: خضر، موسى، غطاس، مزهر، زهران، سابا، العبد، الردهه وهم: بركات، جبر، مخلوف، حمامة، أعرج، نعواس، تادرس، عامر، أبو زيبار، الصفدي، البر.

المغير:

قرية المغير تقع إلى الشمال الشرقي من مدينة رام الله وعلى بعد 22 كم منها، تقع معظم أراضيها من الناحية الشرقية في منطقة العزل الشرقية والتي كانت إسرائيل قد أعلنتها منطقة عسكرية مغلقة عقب احتلالها للضفة الغربية بما فيها القدس الشرقية وقطاع غزة، ويحدها من الغرب قرينا ترمسعيا والمزرعة الشرقية.

عائلاتها: أبو عليا، نعلان، فلاح، غزال، صراصير، شومان، أبو نعيم، الحاج محمد، آل العسل.

بدرس:

بدرس قرية فلسطينية تقع في أقصى غرب محافظة رام الله والبيرة، وهي مجاورة لجدار الفصل العنصري، وتحيط بها قرينا نعلين وقيية.

عائلاتها: عوض، عودة، عبد الكريم ويتفرع من هذه العائلات الأساسية: مرار، علان، صبح، صفا، خليفة، يوسف، علان، عبدالكريم.

برقة:

برقة قرية عربية، تقع على مفترق طرق فرعية إلى الجنوب الشرقي من رام الله بنحو ستة كيلومترات، ترتفع 750م عن سطح البحر، بلغت مساحتها 300 دونم، والأراضي التابعة لها حوالي ستة آلاف دونم، وتحيط بها أراضي قرى خماس، ودير دبوان، والرام، وكفر عقب، وجيبيا.

عائلاتها:

البليسي، الخطيب، الطهراوي، العمودي، الشلح، السردى، شحادة، الداودي، أبو شاويش، الحملاوي، منصور، العفيفي، أبو الخير، الشبطي، مثقال، أبو خضرة، النوابيت، المعطار، بركات، شاور، سمرين، عفانة، عايش، نوابيت.

بلعين:

بلعين قرية فلسطينية تتبع لمحافظة رام الله والبيرة، وتقع على مسافة 12 كم غرب مدينة رام الله.

عائلاتها:

ياسين، برناط، أبو رحمة، الخطيب، غانم، سماره.

بيت ريما:

تقع بيت ريما في الجهة الشمالية الغربية من مدينة رام الله وتبعد عنها حوالي 27 كم، ترتفع عن سطح البحر 550م تبلغ مساحتها العمرانية حوالي 5629 دونم، ومساحتها الكلية حوالي 41000 دونم، لبيت ريما موقع متميز فهي تقع عند التقاء محافظتين:

في الشمال سلفيت: عبر طريق دير غسانة، كفر الديك، وفي الجنوب رام الله: عبر طريق كم صفا، النبي صالح، هناك طريق آخر يربطها مع غرب قرى رام الله وهي: عابود، اللبن الغربي.

عائلاتها:

دار حجاج التي تنقسم إلى ثلاث عائلات ودار البرغوثي وتضم عائلتين، وقد أصبحت عائلاتها غير البرغوثي تكني أفرادها بالريماوي نسبة إلى قرية بيت ريما وهي متفرقة الأصول ولا يجمعهم جد واحد يسمى ريماوي.

والريماوي تقسم إلى قسمين أساسيين هما حلبي وحجاج، أما عائلة البرغوثي فانها تتكون من دار عبد الرازق ويضم دار الجمل، ودار أحمد، ودار بدوان ويضم الحسين، والسبتي، ويسمى الجهتين دار كنعان، علماً بأنه لا يزال لهم أقرباء في قرية دير غسانة التي هاجر منها دار عبد الرازق إلى بيت ريما، عدوان، كنعان، برغوثي، زيداني، الاسمر، حجاج، ياسين، برناط، أبو رحمة، الخطيب، الريماوي، حلبي، عدوان، عقل، سناف، الفقيه، قرعان، زعلول، يحيى، الجمل، بدوان، حسين، السبتي، زيداني، عطوة، المشايخ، العلماء، طه، العالم، السطوف، ياسين، شاور، أبو الحاج، يحيى، أبو رحيمة، سناف، العساف.

بيت اللو:

بيت اللو قرية فلسطينية من قرى الضفة الغربية في محافظة رام الله والبيرة، تقع إلى الشمال من القدس، بلغ عدد سكانها حوالي 3,465 نسمة عدا المغتربين حسب التعداد العام للسكان والمساكن والمنشآت عام 2017، وهي من القرى المحتلة في حرب عام 1967.

عائلاتها:

يأمين، أبو عياش، أبو منصور، أبو الناجي، حسين، زيكان، رمضان، سلامة، دحبور، أبو عتيق، قارون، أبو حاجب، أبو مريم، الشيخ عبد الرحمن، الشيخ محمد، امر، اسماعيل.

بيت نوبا:

قرية بيت نوبا قضاء مدينة الرملة، الغيت القرية من جغرافية فلسطين عام 1967 بيد الاحتلال!!، تقع إلى الجنوب الشرقي من مدينة الرملة، وقد ضمت إدارياً إلى رام الله بعد أن نجت مع 14 قرية أخرى من الاحتلال عام 1948، والقرية تقع إلى الجنوب الغربي من مدينة رام الله، وتبعد عنها حوالي 22 كم، كانت بيت نوبا في العهد الروماني قرية من أعمال اللد اسمها (بيت عنابة) واطلقت عليها المصادر التاريخية اسم (بيت نوبي) لإشراف القرية على طريق القدس - يافا، وقد شيّد الصليبيون فيها حصناً لتأمين الحجاج بين يافا والقدس، وأقام ريتشارد قلب الأسد معسكراً لجيشه فيها، بلغت مساحة أراضيها مع قرية عجول التابعة لها حوالي 4, 11 الف دونم، وتحيط بالقرية مجموعة من الخرب الأثرية، قدر عدد سكانها عام 1922 حوالي 839 نسمة، وفي عام 1945 حوالي 1240 نسمة، وبعد عدوان 67 طردت سلطات الاحتلال أهالي القرية وهدمت جزءاً كبيراً منها فأصبح عدد سكانها عام 1996 حوالي 85 نسمة.

عائلاتها:

حمولة آل القاضي ومن عائلتها: أبو رحال، عبد المهدي، العميري، امريشح، أبو الخرسة، الجوري، عيسى، عبيد، حمولة آل زايد ومن عائلتها: الأقرع، برغل، أبو حسنية، حمولة آل ريان ومن عائلتها: حماد، حمد، فتيان، شحاده، العوراني، المشني، حمولة هيكل ومن عائلتها: الحديدي، بكر، حلوة، هنية (أبو هنية)، أبو حميدة، الخطيب، وحمولة الدبابسة، الشروف، الطرمان، الصقور، القواسمة، العواودة، حيف، أبو صافية، اللحسة، الجوابرة، أبو العرايس، رعنة، خاطر.

بيت سيرا:

بيت سيرا وتتبع رام الله والبييرة (محافظة)، وقعت تحت الاحتلال الإسرائيلي في حرب 1967، تقع على مثلث الطرون على حدود منطقة ال48 وهي من قرى رام الله يبلغ عدد سكان القرية حوالي 3800 نسمة تقريباً، وبكافة مراحل الاحتلال الفلسطيني تعرضت أراضي القرية للاغتصاب، ففي العام 1948 سيطرت قوات الاحتلال على 55% من أراضي القرية واعتبرتها ضمن الأراضي الفلسطينية المحتلة عام 1948، وفي العام 1967 تعرضت القرية للاحتلال كباقي الضفة الغربية ومنعت سلطات الاحتلال الأهالي من استغلال الأراضي غير المبني عليها وهي تشكل ثلثي الأراضي التي احتلت، وفي العام 2008، ولبناء جدار الفصل العنصري صادرت إسرائيل جزءاً كبيراً من الأراضي.

عائلاتها:

تتكون من عدد من العائلات واكبرها عائلة (عنقاوي)، يليها (أبو صافية)، والعائلات الأخرى: خطاب، حمدان، الحج، أبو حشيش، ريان، الهندي، علقم، زيادة.

بيت عور التحتا:

بيت عور التحتا في الجهة الغربية من مدينة رام الله، وتميل نحو الجنوب، وتبعد عنها حوالي 16 كم وتتبع إدارياً لمحافظة رام الله والبيرة، وتقع على طريق رئيسي يربط ما بين القدس وتل أبيب، وترتفع 380 م عن سطح البحر، كان اسمها في عهد سليمان بيت حورون وهي من المدائن السبع التي بناها سليمان.

وكلمة (عور) تحريف لكلمة (عورا) السريانية ومعناها التبين والهشيم ذكرها ياقوت الحموي في معجمه سنة 626 هـ وقد وهم ياقوت الحموي فقال: الجيب: حصان، يقال لهما الجيب فوقاني، والجيب التحتاني، والصحيح أن ما ذكره ياقوت هو بيت عور الفوقا وبيت عور التحتا، ولا يبعدان عن الجيب، وتبلغ مساحتها العمرانية 640 دونماً، ومساحتها الكلية حوالي 4, 600 دونم، تزيد مساحة الأراضي المزروعة بالزيتون عن 1, 400 دونم أما يزرع فيها التين والعنب والمشمش والرمان، وتحيط بها أراضي قرى دير ابزيع وبيت عور الفوقا، وكفر نعمة، و صفا، وخرثا المصباح.

عائلاتها:

البرقش، العوري، بدران، أبو عابة، الحج، عبدالله، سليمان، جاد الله، ضيف الله، البشاتيّة، عثمان، حبيب، الأشقر، حسن، علان، إمر، جودة، حماد، الغول، خضور.

بيت عور الفوقا:

بيت عور الفوقا هي قرية فلسطينية تقع في الضفة الغربية من أراض السلطة الفلسطينية، وتتبع محافظة رام الله والبيرة وقعت تحت الاحتلال الإسرائيلي في حرب 1967.

تقع إلى الغرب من مدينة رام الله وتبعد عنها حوالي 12 كم، وترتفع عن سطح البحر حوالي 600 م، وهذه القرية بناها الكنعانيون وسموها (بيت حرون العليا)، تبلغ مساحة أراضيها 3818 دونماً، وتحيط بها أراضي قرى بيتونيا، بيت لقياء، بيت عور التحتا، ودير عياش.

عائلاتها: عياش، طليب، سمارة، زهران، نصر، الحاج، سمري.

بيت بتلو (البيتين):

تتبع بيت بتلو (البيتين) محافظة رام الله والبيرة وقعت تحت الاحتلال الاسرائيلي

عام 1967

عائلاتها:

حامد، غنام، سعيد، نبهان، فارس، الحفيان، الجرابعة، طاهر، علان،
بدوان، البزار، زيادة، بدر، درويش، الخطيب، يامين.

بير زيت:

بير زيت هي بلدة فلسطينية تقع على بعد خمسة وعشرين كيلومتراً إلى
الشمال من مدينة القدس وهي من ضواحي رام الله وتتبع محافظة رام الله والبيرة، ترتفع
750 متراً عن سطح البحر، غير أن أحد جبالها المسمى "جبل الخربة" يرتفع 818
متراً.

عائلاتها:

سعاده، ناصر، الوشحة، أبو عواد، مسلم، الكلبة، شاهين، العتم.

بتونيا:

بتونيا هي بلدة فلسطينية تقع بين القدس ورام الله، وبالتحديد على بعد 4,5 كم غرب مدينة رام الله وترتفع عن سطح البحر حوالي 820 م تبلغ مساحة اراضيها الكلية 23366 دونماً منها 1750 دونماً مزروعة بالزيتون، وبتونيا اليوم متصلة البناء بمدينة رام الله وخاصة المنطقة الصناعية، وكذلك قرية رافات الجيب وبيت دقو والطيرة وبيت عور الفوقا وعين عريك ويبلغ عدد السكان في الوقت الحاضر 22000 نسمة.

عائلاتها:

حمولة قرط كل من العائلات بتونيا رام الله التالية: عائلة عبد الرازق، دار عقل، دار حسن، صلاح، دار أبو صالح، دار عبود، دار ناصر، دار زايد، دار معالي، وتشمل حمولة "دولة" كل من العائلات التالية: دار عثمان، أبو شيخة، الدحلة، الطاهر، أبو قادوس، طيب، فيما تشمل حمولة "هريش" كل من العائلات التالية: دار الشلبي، عبد الحليم، زيادة، خليل، أبو زعتر، فقوسة، صوفان، وتشمل حمولة "شاهين" كل من العائلات التالية: دار أبو جودة، الثلجي، أبو بكر، قاسم، الجعبة، وتشمل حمولة "حداد" كل من العائلات التالية: دار عزارة، العتيق، المرو، نوفل، وأخيراً تشمل حمولة "سهيل" كل من العائلات التالية: دار خلف، ناصر، الشلبي، عثمان، زياب، الشيخ، الحاج، شاهين، هلال، شقير، دولة، هريش، قرط، سهيل، الحداد، بر.

البيرة:

البيرة مدينة فلسطينية، ومركز محافظة رام الله والبيرة، تقع في الضفة الغربية إلى الشمال من القدس بحوالي 15 كم، تبلغ مساحتها 22045 دونم (22، 045 كم²)، أما يقدر عدد سكانها بحوالي 80000 نسمة، بينما يقدر عدد سكان المحافظة بحوالي 296، 301 نسمة وترتفع عن سطح البحر 885 متر.

عائلاتها:

الزعاربية، الجبرة، الغزاونة، اليعاقبة، العابد، الطويل، القرعان، القرارة، حميرن، قاهوق، أبو حمود، درويش، اطرش، الحمايل، الزبيدي، أبو جراد، الثعالبة، المساد، الياسين، اليوسف.

ترمسعيا:

ترمسعيا هي بلدة فلسطينية تقع في الضفة الغربية تابعة إلى محافظة رام الله والبيرة مساحتها ثمانية عشرة الف دونم وتبعد عن مدينة رام الله 23 كيلومتر تقريباً إلى الشمال الشرقي، وتقع في المنتصف بينها وبين مدينة نابلس على الخط الرئيسي الواصل بين المدينتين، ترتفع 720 متراً عن سطح البحر، وتحيط بها من الشرق قرى المغير، جالود، أبو فلاح، ومن الغرب سنجل، ومن الجنوب المزرعة الشرقية، ومن الشمال قريوت.

عائلاتها: جبارة، أبو عواد، الحزمة، شلبي، الكوك، حمايل، الهموم، الزبيدي.

جفنا:

جفنا هي قرية فلسطينية تقع على بعد كيلومتر ونصف إلى الشرق من مدينة بير زيت وعلى الطريق منها إلى عين سينا، يبلغ عدد سكانها حوالي 2000 نسمة، غير أن حوالي 400 نسمة في المهجر، تبلغ مساحة أراضي القرية قرابة 11 دونماً.

عائلاتها: عائلة مخالفة، عائلة كنزوعة، عائلة قواس، عائلة زرق، عائلة رزق الله، عائلة جريس، عائلة كامل، خليل، عواد.

جلجاليا:

جلجاليا هي عبارة عن قرية صغيرة تقع شمال رام الله، يميز قرية جلجاليا البنيان الرائع والجميل، ويوجد في قرية جلجاليا مسجد يقع في وسط البلدة القديمة، يؤم قرية جلجاليا سكان جدد يأتون من المهجر لقضاء العطلة الصيفية، يوجد في القرية نبع من الماء يسمى بنبع سلعة، وهو يمتاز بعذوبة مائه، وجمال منظره، تشتهر بالعنب والتين والزيتون تقع بين قرى سنجل وعبوين والمزارع، وعارورة تقرب مساحتها من 20000 دونم وقعت القرية تحت الاحتلال الإسرائيلي عام 1967.

عائلاتها: جلجاليا، قطوم، وعلي، وأسعد، وسالم، والأطرش، والقعدان.

جمالة:

قرية جمالة تقع إلى الشمال الغربي من مدينة رام الله، وتبعد عنها حوالي 18 كم، يصل إليها طريق داخلي يربطها بالطريق الرئيسي طوله 1,5 كم، وترتفع 530 م عن سطح البحر، تبلغ مساحة أراضيها 7250 دونماً، 1946 مزرعة بالنباتين المروية، و800 مزرعة بالزيتون، 1032 مزرعة بالحبوب، 109 مبنية و2987 صالحة للزراعة، 4173 بور، تحيط بها أراضي قرى دير أبو مشعل، بيت اللو، ودير عمار.

عائلاتها:

هذه القرية تتكون من ثلاث عائلات هم الدرامنة، وعائلة دار أبو كامش، وعائلة البزار، حسان العودة، الموسى، البده، الصوص، مزينة، موسى، أبو عريفة، خليل، ابراهيم، المصري، دعمس، عارف، داود، رحيم، جبريل، اشكير، أبو همر، أبو راس، عرب، أبو ناصر، عبد الرحمن، كتكوت، شحادة.

جيبيا:

تقع قرية جيبيا إلى الشمال من مدينة رام الله مسافة 16 كم، ويصل إليها طريق فرعي يربطها بالطريق الرئيسي طوله 4,4 كم، وترتفع عن سطح البحر حوالي 669 متراً، تبلغ مساحة أراضيها 1,666 دونماً، وتحيط بها أراضي قرى: كوبر، أم صفا، وبرهام.

عائلاتها:

شلتش، البد، أبورسلان، النجاب، أبوزياد، عفانه، عبد الجواد، حمد، أبو اسماعيل، العبد، أبو خالد، أبو جمال.

خربة أبو فلاح:

خربة أبو فلاح قرية فلسطينية، تقع قرية أبو فلاح إلى الشمال الشرقي من مدينة رام الله، وتبعد عنها 26 كم، ويصلها طريق فرعي مُعَبَّد عبر قرية ترمسعيا يربطها بالطريق الرئيسي الذي يربط رام الله بنابلس طوله 3 كم، وترتفع 780م عن سطح البحر، وتحدها المغير شرقاً، والمزرعة الشرقية غرباً، وترمسعيا شمالاً وكفر مالك جنوباً، تبلغ مساحة أراضي القرية 9500 دونماً، وهناك حوالي مثل هذه المساحة تابعة للقرية تقع ضمن أراضي القرى المجاورة، ترمسعيا، المغير وكفر مالك.

عائلاتها:

حمولة حمايل، وتضم أربع عائلات: أبو مرة، الفقها، أبو حية، زهور، حمولة شومان وتضم أربع عائلات: الصراصير، نزال، أبو فلاح، أبو كنة الجروان، فلاح، غزال، شومان.

خربة خربثا المصباح:

تقع خربة خربثا المصباح جنوب غرب مدينة رام الله، وتبعد مسافة (15) كيلومتراً عن مركز المدينة، ويحدها من جهة الشرق أراضي قرية بيت عور الفوقا، ومن الغرب قرية بيت سيرا، ومن الشمال قرية بيت عور التحتا، ومن الجنوب قرية بيت لقياء، ترتفع القرية ما يقارب 450 م عن سطح البحر، وتعتبر قرية خربثا المصباح واحدة من القرى الحدودية فهي تبعد (2) كيلومتر عن الخط الأخضر حيث أنها كانت تتبع محافظة الرملة قبل عام 1948م.

عائلاتها:

عشيرة الهبل وهي أكبر العشائر في القرية، عائلة (الهبل) والتي تضم الحمائل التالية: أبو خليل، عطية، الحبية، أبو بكر، رشيد، حمايل، الاعرج، شحادة الهيلة، دار موسى، عطايا، عائلة دراج والتي تضم الحمولة حمودة، عائلة حرفوش، عائلة مصلح، علقم .

دورا القرع:

دورا القرع قرية في الشمال من رام الله، بانحراف قليل نحو الشرق، تبعد عن البيرة ستة أميال، أقرب قريتين لها: عين يبرود، وجفنة.

عائلاتها: حمدان، عوض الله، أبو حميد، فوقا، حسن، خواجا، باجس.

دير أبو مشعل:

تقع قرية دير أبو مشعل على بعد 30 كم شمال غرب مدينة رام الله، وترتفع عن سطح البحر حوالي 460 م، وتبلغ مساحتها الكلية 8778 دونماً، ومساحة المنطقة المبنية فيها 425 دونماً، وتحيط بالقرية أراضي عابود، وبيتللو، وجمالا، وشقبا، يبلغ عدد سكان القرية 3358 نسمة حسب تقديرات الجهاز المركزي للإحصاء الفلسطيني للعام 2004، يوجد في القرية موقع أثري هو عبارة عن برك رومانية، علاوة على انتشار الخرب الأثرية حولها، ومنها خربة الرشنية وتقع شرق القرية، وكذلك خربة إرطبة وتقع إلى الجنوب من القرية.

عائلاتها: عائلة العطا وزهران البرغوثي، سليمان.

دير ابزيع:

دير ابزيع قرية فلسطينية تقع غرب مدينة رام الله، وتبعد عنها حوالي 9 كم تقع في الضفة الغربية من أراض السلطة الفلسطينية، وتتبع محافظة رام الله والبيرة وقعت تحت الاحتلال الإسرائيلي في حرب 1967، عدد سكانها 2700 نسمة، مساحتها 1400 دونم ذو طبيعة جبلية معظمها مزروعة بالزيتون والتين والعنب، يوجد في القرية نبعان، الأول يدعى عين "بوبين" والذي يستخدم لري منطقة.

عائلاتها:

عشيرة احمد محمد عبد علي محمود، حجير، الطويل، ملصه، منصور، ابراهيم، جعوان، غانم، طليب، حرز الله، ياغي، مهنا .

دير دبوان:

دير دبوان بلدة فلسطينية تقع على بعد 7 كيلومترات شرق مدينة رام الله، بلغ عدد سكانها حوالي 5, 252 نسمة في منتصف عام 2006 م، في حين كان هناك 5, 016 شخص من دير دبوان يعيشون في الخارج.

نشأت دير دبوان فوق رقعة جبلية من مرتفعات رام الله التي تمثل خط تقسيم المياه بين وادي الأردن شرقاً والبحر المتوسط غرباً، وترتفع نحو 800 م عن سطح البحر، وتتحد أرضها من الغرب إلى الشرق حيث تبدأ المجاري العليا لبعض الأودية المتجهة نحو وادي الأردن مثل وادي العين ووادي الجاية ووادي إدريس ووادي برقة.

عائلاتها: يوجد في دير دبوان 3 عائلات كبرى (حمولة) وكل حمولة مكونة من عدة عائلات: حمولة العوادة: تتكون من دار حمودة، دار أبو دهيم، دار العكس ودار الفيص، حمولة المناصرة: تتكون من دار أبو الخزوق، دار أبو علي ودار الحنيش وحمولة الصرمة: تتكون من دار أبو غنيم ودار عبيد، المناصرة، أبو دهيم، حمودة، الفيس، عبيد، غنيم، أبو علي، أبو الخزوق، الحنيش.

دير غسانة:

تقع قرية دير غسانة على بعد 25 كيلومتراً إلى الشمال الغربي من مدينة رام الله، وتقع على درجه 32, 0333 شمالاً ودرجه 35, 1036 شرقاً، وترتفع عن سطح البحر بنحو 400 متراً، سميت بهذا الاسم لأن طائفة من الغساسنة نزلتها فيها فخلدت اسمها، مرّ بها الرحالة مصطفى البكري عام 1710م، وذكرها في رحلته أكثر من مرة باسم دير غسان، تحيط بها أراضي قرى كفر الديك، وبروقين، وبيت ريماء، وكفر عين، وعابود، واللبن، ودير بلوط.

عائلاتها: آل البرغوثي وآل الشعبي وآل مسحل، الرمحي، وآل الرابي وآل غيث وآل ناصر، وآل عادي وأبناء عمهم آل سهيل، وآل حماد وآل الخطيب وآل الصقري وآل العالم وآل النوباني وآل شقير وآل المهدي، آل صالح، آل السحيلي وآل العايدي، وهي أسرة هاجرت من عرب الجرامنة .

دير السودان أو دير الست :

دير السودان أو دير الست، تقع دير السودان إلى الشمال من رام الله بانحراف إلى الغرب، ترتفع 1636 قدماً، عارورة أقرب قرية لها، دعاها الأفرنج في العصور الوسطى.

عائلاتها:

عيلة أبو ضحى وهي الأكبر عدداً فيها، أبو الحاج، أحمد، سلمان، بدر، مومنه، شحادة.

دير جرير:

دير جرير قرية فلسطينية تقع شمال شرق مدينة رام الله، وتبعد عنها 13 كم2 تقع هذه القرية على ربوة تشرف على الغور، وترتفع 900 م عن سطح البحر، وتقع على طريق رئيسي ويبلغ عدد سكانها 1500 نسمة وبها 1500 وحدة سكنية وتتمتع بموقع حيوي متوسط يربط الشمال بالجنوب ووسط فلسطين وهي ملاصقة لقرية الطيبة.

عائلاتها:

يسكن في دير جرير عدة عائلات هي: عائلة مرعي، عائلة إشجيعة، عائلة علوي، عائلة الفراخنة، عائلة معالي، عائلة أبو مخو، عائلة الكشرة، وعائلة صالحه والحمدانة، النفاخنة، عجاج، عودة، مخول، علوي .

دير قديس:

دير قديس قرية من قرى فلسطين، تتبع إدارياً لمحافظة رام الله، تقع إلى الغرب من مدينة رام الله وعلى بعد 17 كم منها، عدد سكانها يتجاوز الالفين نسمة، ويوجد عدد كبير ممن ينتسبون اليها في المهجر وبالتحديد في الاردن، ترتفع عن سطح البحر حوالي 800 م، قرية خربثا الحارثية أقرب قرية لها، وتحيط بأراضيها أراضي نعلين، صفا، دير عمار، شبتين، خربثا وبلعين.

عائلاتها:

دير قديس من أهم عائلات القرية، آل ناصر التي تعتبر من أكبر عائلات القرية دير قديس، وآل أبو زيد وآل حسين وآل حمادة وآل شحبير وآل عوض وآل أبو لبن وآل قطوسة وآل سطيح، واكد، عبدالعزيز، مصطفى عيسى، نصار، وهدان أبو عياد، أبو عادي، ابراهيم، سعادات، أبو دلال، أبو عيد، محيسن، أبو عاصي، حسين، الهيب، غنيم .

دير نظام:

تقع قرية دير نظام، إلى الشمال الغربي من مدينة رام الله وتبعد عنها حوالي 20 كم ترتفع عن سطح البحر حوالي 620 متراً، يقدر عدد سكانها حوالي 1500 نسمة، ويقدر عدد المغتربين بحوالي 4000 نسمة وأكثر غالبيتهم في الأردن، مساحة القرية 4000 دونم.

عائلاتها:

الخطيب، مزهر، يحيى، التميم، الاعرج، حسن، يحيى.

دير عمار:

دير عمار بلدة عربية تقع إلى الشمال الغربي من مدينة رام الله وتمر بطرفها الشرقي طريق معبدة تضلها بكل من رام الله ونابلس وبتيللو وخربتا ودير قديس، وتصلها دروب ممهدة بقرى جمالا والمزرعة القبليّة ورأس كركر والجانيّة.

عائلاتها:

عائلة دار موسى فهي تتفرع إلى اكثر من فخذ هم: دار شحادة وتضم دار رسلان ودار فرح ودار ياسين، دار سحتوت وتضم دار أبو رشاد ودار عودة جاد الله ودار أبو العمري ودار الشيخ عبد الحق ودار أبو خميسة ودار عبدالله أبو ساره، دار ابراهيم وتضم دار عبد القادر زيب ودار أبو محمد (أبو فتحي) ودار أبو نون ودار أبو بكر ودار أبو دبو، دار توبة وتضم دار عبد ربه وأخاه شحادة محمود ودار رشدي المصري ودار ابراهيم المصري، دار خليل وتضم دار حسن زياب ودار أبو نافز ودار أبو ريا ودار أبو عقل، أما حمولة العودة فليست معلوماتي عنها بنفس الجودة ويذكر من عائلاتها: دار الصوص وتضم دار احمد أبو علي ودار أبو تحسين ودار الشيخ محمود ودار أبو رشيد، دار الخطيب وتضم دار مصطفى حسن وعبد الله وعبد الرحيم الخطيب ودار أبو سفيان، دار أبو فلفل، دار أبو عريفة، دار دعمس وتضم دار عارف والرسمي وداوود، دار رحيم ودار الشيخ جبريل ودار شقير ودار أبو همر ودار أبو راس ودار عرب ودار أبو ناصر دار عبد الرحمن، أما البدحة فتضم دار حمدان وهم دار السعدي ودار السعيد ودار هلال ودار ودار الشيخ توفيق ودار عبدالله أبو مينة، ودار الحاج الدبعي، ودار أبو الرب ومنهم دار أبو السعيد ودار أبو اسعد ودار أبو يعقوب، ودار رباح وتضم دار عدنان أبو رباح واحمد أبو رباح وربحي الاقرع ودار سميح ودار سليم ودار أبو عزات، ودار حسن أو (القيق) وهمدار السبتي ودار حامد وأبو الذيب وسمور دار أبو حفيظة ودار مرزوق ودار أبو عودة ودار أبو شرقية، دار مرزوق ودار يوسف اعمر ودار سليم.

راس كركر

رأس كركر هي قرية فلسطينية تقع في محافظة رام الله والبيرة اسسها الشيخ اسماعيل السمحان، وكانت تعرف إلى الأمس القريب، باسم قرية رأس ابن سمحان إلى ان جاء الانتداب البريطاني وغير اسمها إلى اسم راس كركر، في اشارة الى، مصطلح "يكر" في اللغة العامية بمعنى يسقط من مكان عالي فهو "يكركر" حيث ان القرية القديمة تقع على رأس تلة مرتفعة.

يوجد بها حالياً قلعة ابن سمحان، وهي قلعة تعود لعشيرة آل سمحان التي أسست القرية، حيث يعود عمر هذه القلعة إلى أكثر من مائتي عام، حين بناها الشيخ اسماعيل سمحان الذين كان يحكم المنطقة، يبلغ عدد سكانها حالياً حوالي 2000 نسمة موزعين على ثلاث عائلات أساسية أكبرها عائلة ابن سمحان.

عائلاتها: عائلة آل سمحان، نوفل، فخيدة، شيخة، طمیزی، مهنا .

رنتيس

قرية رنتيس على الخط الكمامي وإلى الشمال الغربي من مدينة رام الله التي تبعد عنها نحو 25 كم، وكانت القرية تبعت في السابق لمدينة اللد ثم تبعت فترة من الزمن لمدينة الرملة ثم تبعت فترة أخرى لمدينة نابلس ومن ثم للقدس، وأخيراً تبعت لمدينة رام الله.

وقد تعاقبت على القرية حضارات وأمم عديدة، نستدل عليها من خلال بعض الرسومات الموجودة في بعض الخرب القريبة من القرية.

عائلاتها:

خلف، وهدان، بلوط، رياحي، أبو سليم، وتضم كل حمولة من هذه الحمائل بعض العائلات الصغيرة مثل أبو ذهبية ودنون وغنام وحماد وعودة ونداف وهوشة وعابد وعبد ربه والخطيب، ويقال أن هناك عائلتين مسيحيتين سكنتا القرية في السابق وغادرتا عن طيب خاطر ومنهم دار الرنتيسي في رام الله ونابلس إضافة إلى عائلة الرنتيسي المسلمة في غزة.

من عائلات هذه البلدة: أبو تميم، أبو صبيح، المصري، زيدان، الغبرة صلاح، الرنتيسي، حمد.

المغير:

المغير قرية فلسطينية في محافظة رام الله والبيرة شمال الضفة الغربية، تقع على بعد 27 كم شمال شرق مدينة رام الله، و34 كم جنوب شرق مدينة نابلس، وفقاً للجهاز المركزي للإحصاء الفلسطيني بلغ عدد سكان القرية 2, 872 نسمة.

عائلاتها:

أبو موسى، البزور، أبو شوشة، أبو جابر، أبو صفا، أبو عليا، نعلان، أبو نعيم، أبو عساف، آل محمد، أبو علي.

شبتين:

شبتين هي قرية فلسطينية تقع قرية شبتين غرب مدينة رام الله على بعد 25 كم منها، وتبعد عن البحر المتوسط 30, 2 كيلومتر ومحاذية لقرى شقبا ونعلين ودير أبو مشعل وهي إحدى قرى الضفة الغربية.

عائلاتها:

أبو عادي ابراهيم، سعدات، أبو دلال، عيد، محيسن، ذيب، أبو عاصي.

سردا:

سردا بلدة فلسطينية من بلدات الضفة الغربية في محافظة رام الله والبيرة، تقع إلى الشمال من القدس، بلغ عدد سكانها حوالي 1,308 نسمة حسب التعداد العام للسكان والمساكن والمنشآت عام 2017، وهي من البلدات المحتلة في حرب عام 1967.

عائلاتها:

أبو طه، زيد، وشاحه، يونس، حكيم، درويش، أبو عواد، مطير، عابد، عبد الصمد، بزار، الشمالي، عيسى، أبو سلامة.

سلواد:

سلواد بلدة عربية في الجبهة الشمالية الشرقية من مدينة رام الله، تبعد 5 كم شرقي القدس - نابلس، نشأت سلواد فوق رقعة جبلية من مرتفعات رام الله عند خط تقسيم المياه بين وادي الأردن شرقاً والبحر المتوسط غرباً، وترتفع 900م عن سطح البحر، وتحيط بها عيون الماء من الجهتين الشرقية والشمالية حيث تبدأ المجاري العليا لوادي قيس وشريف المتجهين نحو الغرب، وقد وفر موضع سلواد الحماية للبلدة، وسهل الدفاع عنها لأنه يشغل إحدى ثنيات المجرى الأعلى لوادي قيس، وتتحدر أرض سلواد بشدة نحو هذا الوادي وتشغل بساتين الأشجار المثمرة أرض المنحدرات الزراعية بين البلدة والوادي.

عائلاتها:

حماد، حامد، فاهوم، مشعل، فارس، عياد، العداسي، أبو زينة، سعد، السراج، برغال، أبو تربة، الجمل، الحلو، الغوراني، بسيسو.

سنجل:

تقع بلدة سنجل إلى الشمال من مدينة رام الله على بعد حوالي 21 كم، حيث انها تربط الشمال بالجنوب لوقوعها بين محافظتي رام الله ونابلس، وتتربع على تلة شكمة تبلغ في أقصى ارتفاع لها عن مستوى سطح البحر 860 متر وأدنى ارتفاع لها عن مستوى سطح البحر 680 متر، وتحيط بأراضي سنجل أراضي قرى وبلدات: قريوت، ترمسعا، اللبن الشرقية، عبوين، عارورة، جليلية، المزرعة الشرقية.

معظم سكان بلدة سنجل أصلهم من بني مرة التي هاجرت من شبه الجزيرة العربية إلى فلسطين واستقرت في المنطقة حيث أنه بعد فتح صلاح الدين الايوبي لفلسطين تقسمت المدن والقرى إلى تقسيمات، وأشهر هذه الاقسام بني زيد وبني مرة وبني حسن والوادية وبني عمير والعقوب وكانت منطقة بني مرة تقع شمال القدس وتضم القرى التالية: سنجل وجليا والمزرعة الشرقية وترمس عيا وأبو فلاح وعين يبرود وعين سينيا.

عائلاتها: عائلة كراكرة، القفري، المسالمة، الفقهاء، عصفور، علوان، البناء، عائلة غفري: ويذكر أن نسب هذه العائلة يعود إلى الصحابي الجليل أبو ذر الغفاري، الفقهاء، شبانه، طوافشه، عائلة عواشرة: وهذه العائلة اسمها الاصيلي كان آل عاشور وقد تحول اسمها إلى عواشرة لأنهم كانوا قلة في البلدة وكان يشار اليهم بالبنان ويجمع الاسم عاشور إلى عواشرة وبقيت على هذا الاسم، واصل هذه العائلة هو حوران وهي منطقة في سوريا، عائلة خليل أو دار خليل، أما العائلات التي كانت موجودة في سنجل وهاجرت منها كثيرة ومنها: آل عياد وآل عطيرة والسناجلة، وعائلة البناء من عشائر الاردن أصلهم من بلدة سنجل قضاء رام الله.

شقبا:

تبلغ مساحة قرية شقبا الكلية 13850 دونماً، ومساحة المنطقة المبنية فيها 374 دونماً، كانت مساحة أراضي قرية شقبا قديماً تبلغ 15013 دونماً، منها أربعة للوديان والطرق، ومساحة المنطقة المبنية تبلغ 16 دونماً، ويحيط بهذه الأراضي، أراضي دير أبو مشعل وعابود ورنسيس وقبية وشبتين ونعلين، ويزرع في هذه الأراضي الحبوب والبقول وبعض الخضار وأكثر أشجارها الزيتون والتين. عائلاتها: شلش، مصري، قدح، ثابت، حسان، حواس.

قبيا

يحد قبيا من الغرب قسم كبير من قرية رنتيس، ويحدها من الشرق قرى دير أبو مشعل وجمالا، وتحدها قرية شقبا من الجنوب أراضي قرية شبتين ونعلين، وتحدها القرية من جهة الشمال أراضي قرية عابود واللبن. عائلاتها:

آل غيطان، العبسي، آل الكبوش، أبو سعدة، آل مسلم، آل الجامد، آل بيرم، آل الاجرب، آل ناصر، آل قطنة، الخطيب، آل خليفة، آل دلول، آل سبوبة، آل حسان، آل المسلوت، آل جبر، آل الحولوي، الخياص.

قلنديا:

قلنديا بلدة فلسطينية تقع إلى الشمال من مدينة القدس وتبعد عنها مسافة 11 كم وجنوب مدينة رام الله، وتبعد عنها مسافة 4 كم ويصل إليها طريق فرعي يربطها بالطريق الرئيس القدس، رام الله طوله 1, 5 كم، ترتفع عن سطح البحر 750 م وتبلغ مساحة أراضيها 3, 948 دونماً، حيث تحتل موقعاً استراتيجياً في محافظة القدس أهلها لإنشاء مطار القدس على أراضيها، ويمر من أراضيها طريق رام الله، القدس، يحدها من الشمال قرية كفر عقب وقرية رافات ويحدها من الغرب قرية الجديدة ومن الجنوب بلدة بير نبالا وقرية بيت حنينا ومن الشرق بلدة الرام.

عائلاتها:

القادر وآل حزين وآل تايه وحماد وطينة ومطير ويعقوب وزايد وعساف وآل ساريس والخطيب وفياتة وحمد آل جاجحة وأبو لطيفة، الربيعي، خليفه، أبو سعدة، قادوس، الاسمر، الحامد، زكان، الشايب، سندس، عبد الدايم، خضر، قراوة بني زيد: المالوخ، عرار، عوده، قبلان، الزواويطه، محاجنة، خياليه، طه، سمير، حجيجي، رزمق، سليمان، احمد عبد الله، حسن، نهنون، عبد الجليل، عوض الله، ويتبعها: الحقية، ابراهيم، الكيشي، سعادة المصري، حسين: مصطفى، أمين، مصبح، أبو راس، الحمدي: عبدالحميد، حمزة، عبدالعزيز حمد، حمدان.

الطيرة:

الطيرة تقع في الظاهر الغربي لمدينة رام الله وبانحراف إلى الجنوب، ويحدها من الجنوب قرية (بيت دقو) وقرية بيت عنان، ويحدها من الشمال قرية بيت عور الفوقا وقرية بيتوتنيا ويحدها من الغرب قرية بيت اعنان وقرية بيت عور الفوقا، ويحدها من الشرق بيتوتنيا، وتبعد عن رام الله حوالي 9 كم مع الطريق المؤدي إلى اللطرون من رام الله مروراً من بيتوتنيا إلى مثلث الجيب إلى مثلث القرية (الطيرة)، ومن ثم إلى بيت عور الفوقا وبيت عور التحتا ومثلث خربثا الحارثية وبيت سيرة وبيت نوبا وعمواس ومن ثم اللطرون، وإن القرية (الطيرة) تقع ما بين خط عرض (142) وخط طول (162).

عائلاتها:

محمد، حمد، بريش، حلوق، يوسف، جبر، عوض، أبو دهيم، رمضان، سلامة عليان، علي، عقل، علان، عبدالرحمن، مزيد، حسين.

عبوين:

تقع بلدة عبوين إلى الشمال الغربي من مدينة رام الله وتبعد عنها 30 كم تتبع إدارياً لبلدية عبوين، ترتفع عن سطح البحر 650 م يصلها طريق محلي، يبعد عن الطريق الرئيسي 1, 2 كم، وتعتبر من أكبر قرى محافظة رام الله والبيرة مساحة حيث تبلغ المساحة الكلية 25000 دونماً بينما تبلغ مساحة المخطط الهيكلي فيها 6, 2345 دونم، أما المساحة العمرانية للقرية حوالي 1500 دونم.

وأهم المزروعات الشجرية المثمرة في القرية الزيتون، التين، العنب، التفاح، الدراق، الكمثرى، وتزرع الخضراوات المختلفة لغزارة المياه الموجودة فيها، في القرية وأطرافها 13 ينبوعاً، وبحاجة ماسة إلى صيانة تلك الينابيع.

عائلاتها:

آل سحويل، طليب، مزاحم، هلال، داوود، أبو زهرة، قاسم، عنساوي.

عطارة:

قرية عطارة هي إحدى قرى محافظة رام الله حيث تبعد 13 كم إلى الشمال من مدينة رام الله، وهي إحدى قرى منطقة بني زيد والأقرب إلى رام الله من بينها، تمتد القرية على عدد من التلال لتأخذ شكلاً طويلاً يبلغ حوالي 3 كم، وتعتبر من أجمل القرى في المنطقة بسبب موقعها المرتفع، حيث ترتفع حوالي 850 متراً عن سطح البحر وما يميزها عن غيرها بأنك تستطيع مشاهدة كافة الساحل الفلسطيني من الناقورة شمالاً وحتى غزة جنوباً.

ويوجد فيها عدد كبير من القبور الرومانية والبيزنطية القديمة والمنتشرة حول القرية وهي قريبة من عين الحرامية، ودير المغسل وخرية طرفين.

عائلاتهما:

عائلة الدحادحة، عائلة القطيري، عائلة القدادحه، عائلة أبو رجيلة، عائلة الخطيب.

عين قينيا:

تقع عين قينيا إلى الشمال الشرقي من مدينة رام الله، تبعد عنها 7 كم، وترتفع 530 م عن سطح البحر، يصلها طريق داخلي يربطها بالطريق الرئيسي طوله 3,8 كم، وكلمة قينيا هي تحريف لكلمة (قانيا) السريانية وتعني القصب، تبلغ مساحة أراضيها 2494 دونماً، وتحيط بها قرى المزرعة القبليّة، عين عريك، الجانية، دير ابزيح، وبيتونيا، وقد عدد سكانها عام 1922 حوالي (56) نسمة، وفي عام 1945 (100) نسمة، وفي عام 1967 (101) نسمة، في عام 1987 (464) نسمة، أما في عام 1996 (393) نسمة، تعد القرية ذات موقع أثري يحتوي على انقاض وكهوف فيها مدافن، أما يوجد إلى جوارها خريتان أثريتان.

عائلاتهما:

عائلة مغربي، أبو زايد، يعقوب، شنية، مرار، الملح، علقم، جربوعة، حسونة.

عين سنيا:

قرية عين سنيا، هي إحدى قرى محافظة رام الله، وتقع شمال شرق مدينة رام الله وعلى بعد 7, 8 كم هوائي يحدها من الشرق قرية بيرود، ومن الشمال سلواد، ومن الغرب جفنا وبير زيت ومن الجنوب دورا القرع وعين بيرود. عدد سكان قرية عين سنيا عام 2007 بلغ 668 نسمة، ويتألف اسم قرية عين سنيا من مقطعين عين وتعني "ينبوع" و"سنيا" بمعنى "القمر" فيكون اسمها "عين القمر".

عائلاتها:

السوطري والمسمية، ويقطن القرية أيضاً عائلات أخرى قدمت من مناطق قريبة لعل أبرزها عائلة أبو زر، وعبد الحافظ، والناصر، معلا، خاطر، أبو الحاج، آل علي، أبو الشيخ، بزروق، موسى، الحلاق، قصص، أبو عاصي، أبو خليل، أبو بكر، أبو الديك، فراج، خاطر تضم اغنيمة، أبو عمر سمحان، العبد جمائل، أبو سلوم، بزروق، أبو نصار، أبو غصن، أبو شهيل، الخواجا، محمد، عبيد، الطيبي، العناني، مصلح، أبو ربيع، الحسيني، سماحة.

عين عريك:

عين عريك هي قرية فلسطينية تقع في الضفة الغربية من أراض السلطة الفلسطينية، وتتبع محافظة رام الله والبيرة وقعت تحت الاحتلال الإسرائيلي في حرب 1967، دعا الصليبيون قرية عين عريك في العصور الوسطى باسم Arik Beth، ومن أهم المعالم الأثرية التي تحيط بالقرية، خربة كفر شيان، وخربة دوبين، وخربة الحافي.

عائلاتها:

السراج، عوادة، شاهين، شيلو، عقل، العلامي، غنام، عياد، خليل، عواد.

عين يبرود:

تقع عين يبرود إلى الشمال الشرقي من مدينة رام الله، ترتفع عن سطح البحر حوالي 790 م، ويصلها طريق داخلي يربطها بالطريق الرئيسي طوله 1,7 كم، تبلغ مساحة أراضيها 2431 دونماً، وتحيط بها أراضي قرى سلواد، عين سينيا، وعين يبرود.

عائلاتها: عدد حمايل عين يبرود والعشائر ثلاث حمايل هي: حمولة الجبره، حمولة الجغمه، حمولة الدحابره، أما يذكر هنا أن دار مصلى أكبر عائلات عين يبرود، دار شحاده، مضافين لحمولة الدحابره ليصبح الاسم عشيره دار حميد وهذه تسمية قديمة حيث الان يوجد: حمولة الدحابره تضم دار مصلى وهي أكبر العائلات، ودار شحاده منها، حمولة الجبره، حمولة الجغمه، اجرد، سطيفان، اشرم، اندراوس، ايليا، اسماعيل، اديب، اخرس، اسبير، ابراهيم، بدوي، بريجاوي، بشلة، بكور، بيروتي، بيطار، بيك، بحور، بقبج، أمين، أبو بكر، يارة، باشا، لحش، براوي، برغل، بركات.

عجول:

عجول قرية فلسطينية تقع إلى الشمال الغربي من مدينة رام الله، وتبعد عنها 20 كم تتبع إدارياً لبلدية بني زيد ترتفع عن سطح البحر 500م يصل إليها طريق فرعي يربطها بالطريق الرئيسي وطوله 1,4 كم، تبلغ مساحة القرية العمرانية حوالي 175 دونماً، وتبلغ مساحة أراضيها حوالي 6640. يزرع فيها الزيتون وتزيد المساحة المزروعة بالزيتون عن 1500 دونم، وتحيط بالقرية أراضي قرى عارورة، وأم صفا، وعطارة، وعبوين، بلغ عدد سكان القرية عام 1987م حوالي 831 نسمة. وتعتبر قرية عجول موقع أثري يحتوي على آثار أطلال وقبور محفورة في الصخر وقطع معمارية، ومن الخرب الأثرية جوار عجول، خربة جروان فيها مقام الشيخ عبد، وخربة عين مشرقة للشرق من عجول.

عائلاتها:

عجول، بواطنة، مسعود، العالم، ابو هوشة، خليل، الهنطش، فارس، شحادة، العجمي، مخالفة.

عارورة:

تقع قرية عارورة في الجهة الشمالية الغربية من مدينة رام الله، وتبعد عنها 20 كم وتتبع إدارياً لبلدية بني زيد وبالتالي إلى محافظة رام الله والبيرة، وترتفع عن سطح البحر 550 متراً، وتقع على طريق فرعي.

عرفت في العهد الروماني باسم (عارور) من أعمال مقاطعة القدس، وسميت عارورة بهذا الاسم نسبة إلى مقام أحد الأولياء الصالحين، الموجود في القرية، مقام "الشيخ العاروري"، ويحد عارورة مجموعة من القرى، مثل دير السودان، وعجول، وعبوين، ومزارع النوباني.

عائلاتها:

العاروري، خصيب، صالح، أبونجية، عمر، عامرية، أبو فلاح، حمايل، شومان، صراصير، نزال، أبو مرة، أبو حية، الفقهاء.

كفر عين:

تقع قرية كفر عين على بعد 25 كم شمال غرب مدينة رام الله، وترتفع عن سطح البحر حوالي 400 م، وتبلغ مساحة أراضيها الكلية 3000 دونماً، والمساحة العمرانية حوالي 150 دونماً، وتحيط بأراضيها أراضي بلدات بروقين ودير غسانه من الشمال والغرب، قرى بني زيد ودير السودان من الشمال والشرق، بيت ريما والنبي صالح من الجنوب.

عائلاتها:

عائلة آل الرفاعي، عائلة آل البرغوثي، عائلة الرفاتي، العالم، دغرة.

عابود:

عابود قرية فلسطينية تقع غرب مدينة رام الله، من معالم عابود كنيسة العابودية الأثرية، عدد سكانها نحو 2,539 نسمة حتى 2007 تعد عابود قرية تاريخية تعود إلى عهد الرومان، وقد نكرها ياقوت الحموي في معجمه ووصفها بانها تقع غرب بيت المقدس، وكانت قبل عام 1948 من أعمال مدينة يافا، وتتبع عابود الآن بلدية رام الله، وتقع على الطريق المؤدي إلى الساحل غرب رام الله، وتبعد عنها 30 كم، يأخذ المخطط الهيكلي للقرية شكلاً طويلاً، وتبلغ مساحة أراضيها 15007 دونمات، تحيط بها أراضي قرباللين الغربي، رنتيس، دير أبو مشعل، دير غسانة، وبيت ريما.

عائلاتها:

خليل، باي، عوض، قاسم، يعقوب، سميرين، عازر، دحنون، شاهين، سمارة، الكريتي، الضبع، عنقوص، الخوري عواد، الصفدي، حميد، سعاده، أبوحسين، عصفور، البغوئي، شلاتوه.

كفر نعمة:

تقع كفر نعمة غرب مدينة رام الله بنحو 13 كيلومتراً، وهي تنتشر على شكل شريط يمتد 3 كم على جانبي الشارع الموصل إلى رام الله، وترتفع عن سطح البحر 500 متر بشكل عام، ويحدها من الشرق قرية دير بزيع عبر طريق معبد طوله حوالي أربعة كيلومترات، ومن الغرب تحدها قرية بلعين عبر طريق بنفس الطول تقريباً، ومن الشمال قرية رأس كركر ويفصل بينهما الوادي، ومن الجنوب بيت عور التحتا وصفا عبر سلسلة جبال، وتقع قرية كفر نعمة على الخط الأوسط إذ يتفرع من مدينة رام الله ثلاثة خطوط نحو الغرب الأول من بيتونيا إلى بيت عور ثم صفا، والثاني عين عريك، دير بزيع، كفر نعمة، بلعين، والثالث عين قينيا، الجانية، راس كركر، خربثا بني حارث وكانت قرية كفر نعمة آخر قرية في غرب رام الله في سنة 1947 في الخط الأوسط، حيث كانت قرية بلعين آخر قرية في الشرق تتبع قضاء اللد والرملة، وقد تبعت كفر نعمة إدارياً للواء القدس قضاء رام الله على مدى العهود المتأخرة العثماني والبريطاني والأردني والاحتلال اليهودي.

ومن المعلوم أن قضاء رام الله كان يضم 57 قرية في أواخر العهد البريطاني، ازداد إلى 74 قرية بعد عام 1948 ثم الي حوالي 100 قرية ومخيم، ومعلوم أن فلسطين كانت مقسمة زمن العثمانيين إلى نواحٍ وتبعت القدس لهذا التقسيم، وكل ناحية تحوي مجموعة من القرى حيث كانت قرية كفر نعمة تتبع لناحية بني حارث الشمالية التي تحوي 13 قرية منها خربثا بني حارث، راس كركر، الجانية، دير بزيع ... الخ، وهناك وثائق تركية تثبت بوضوح تبعية كفر نعمة لناحية بني حارث.

عائلاتها:

دار الساييس وتقسم إلى دار نصار، دار نصر، دار خليفة، دار يحيى، دار شتية وتقسم إلى، دار جبر، دار قنديل دار كريكور، دار الدكن، دار الديك، وتقسم إلى دار سمارة، دار صابر، دار حسن عبد الله، دار أبو سارة، دار خويرة، منهم دار أبو زائدة، وعائلة عطايا تضم العائلات التالية: دار مصطفى حمد وتتنقسم هذه العائلة إلى دار نزال، دار العمريّة، دار العبدّة، دار أبو عادي، وتتنقسم إلى دار الحنيني، دار زيدان، دار غانم، دار زراع، دار أبو خولة، الساييس، نصار، نصر، خليفة، يحيى، شتية، حمايل .

كفر مالك:

تقع كفر مالك إلى الشمال الشرقي من مدينة رام الله وتبعد عنها حوالي 17 كم تتبع إدارياً إلى بلدية سلواد، ترتفع عن سطح البحر 780 م وتبلغ مساحة القرية العمرانية حوالي 2860 دونم ومساحة أراضيها 52196 دونماً تحيط بأراضيها قرى المغير، خربة أبو فلاح، المزرعة الشرقية، ودير جرير وقضاء أريحا.

عائلاتها: طرشان، معدي، رستم، فراج، ابراهيم، عوض، سلامة، الغنيمات، سعد، جبر، متاريك، أبو عيسى، شقير، أبو علي.

كوبر:

تقع قرية كوبر على بعد 13 كم شمال مدينة رام الله، وترتفع حوالي 640 م عن سطح البحر، وتبلغ مساحتها الكلية 9678 دونماً، ومساحة المنطقة المبنية فيها 360 دونماً، وتجاور القرية أراضي جيبيا، وبرهام، وبيرزيت، وأبو شخيدم، والمزرعة القبليّة، وبيتللو، والنبي صالح، ويبلغ عدد سكان القرية 3583 نسمة.

عائلاتها: يتألف سكان كوبر من عدة عائلات منها: عائلة البرغوثي، عائلة ريان (شنان)، عائلة دار يوسف، عائلة دار ياسين، عائلة دار بدوان، عائلة دار عامرية، عائلة دار أبو الحج، عائلة دار الفحل، عائلة دار العبد، وحمولة دار زيبار، مساعده، أبو نجية.

نعلين:

نعلين بلدة عربية تقع إلى الشمال الشرقي من مدينة الرملة، وتربطها طرق معبدة بطريق رام الله - غزة فيتيح لها ذلك الاتصال أيضاً بالقرى المجاورة مثل دير قديس وخربتا ودير عمار وبيت سيرا، وتربطها دروب ممهدة بقرى قبيلة والمدينة، وهي من قرى الضفة الغربية القريبة من خط الهدنة قبل 1967.

عائلاتها: الخواجا، عميرة، سرور، عقل، موسى، نافع، الرفاتي، مصلح، عودة، علوش، سمحان، طعم الله، عبدالرحمن، حيازي، صافي، طنطور، شكري، أمير، ابو نصر، البيشة، غريسي، غنام.

النبي صالح:

النبي صالح إحدى قرى فلسطين الواقعة قرب رام الله، حيث تبعد عنها حوالي 20 كم إلى الشمال الغربي، وترتفع عن سطح البحر 570 م.

عائلاتها: عائلة التميمي.

المدية:

تقع قرية المدية إلى الغرب من مدينة رام الله محاذية لما يسمى بالخط الأخضر الذي كان من رواسب احتلال فلسطين عام 1948 والذي بات يفصل الأراضي الفلسطينية إلى أرض 48 وأراضي الضفة الغربية. كانت المدية قبل عام 1948 تتبع قضاء مدينة الرملة التي أصبحت الآن جزءاً من الأراضي المحتلة عام 1948، وأصبحت المدية بعد ذلك تتبع قضاء مدينة رام الله بعد أن تم مصادرة معظم أراضيها.

عائلاتها: حمودة، سليمان، راضي، صدقة.

مزارع النوباني:

تقع قرية مزارع النوباني إلى الشمال من مدينة رام الله على بعد حوالي 25 كم، أقرب القرى المحيطة بها عارورة ودير السودان من الجهة الشمالية وجلبيلية وعبوين من الجهة الشرقية، بينما يحدها من الجنوب قراوة بن زيد بالإضافة إلى سلفيت، تقدر مساحة القرية بـ 5000 دونم.

عائلاتها:

بيت احمد، عبد الحافظ، نياب، حوشال الجزار، حوشال ضمرة، حوشال مصفر، بيت سعيد حمدان الزين، حوشال داغر، بيت مصطفى، محمد مسعف، مقيس، بيت علي، عبد الواحد نياب، القاضي، زين، داغر، عاروري.

أم الصفا:

تقع قرية أم الصفا إلى الشمال من مدينة رام الله، بحوالي 12, 1 كم منها، على الطريق الواصل بين سلفيت ورام الله، يحيط بها من الشرق بلدتي عجل وعطارة، ومن الشمال بلدتي عجل ودير السودان، أما من الغرب فيحدها بلدتي النبي صالح ودير نظام، ومن الجنوب بلدات كوبر، وبرهام، وجيبيا.

عائلاتها:

فلنة هي إحدى العائلات في قرية صفا وهي تقطنها منذ زمن طويل وهي عائلة كبيرة مكون من عدة أجزاء منها سلامة ودار طه ويوسف سعيد ودار الجتوعة ودار أبو سالم الطناطره، صباح، قني، بحر، أبو عرقوب.

رمون:

رمون بلدة فلسطينية، تقع إلى الشمال الشرقي من مدينة رام الله وتتبع محافظة رام الله والبيرة، وتبعد عنها 15 كم، ترتفع 780 م عن سطح البحر، يصلها طريق داخلي يربطها بالطريق الرئيسي طوله 1, 4 كم.

عائلاتها:

توجد في القرية 3 حمائل: حمولة الشوخة: دار عبده: آل منصور، آل بطيخ، آل الزق، آل بطاح، ودار حماد: آل الدم، آل ريان، آل حسن، آل الخطيب، عائلات حمولة الشوخة التي خرجت من رمون على اثر الجلوة: عائلة صباح، شحادة، عوريف، نابلس، عشيرة الهوشة، دار جبر، دار رموني، الكحلة، الثبته، حمولة الكحلة: دار أبو عواد: تضم آل عواد، آل عادي، آل سكر، آل المناصرة، بني ريشة: وتضم آل فرحة، آل قشعم، آل حمد، آل حميد الخمسة: وتضم آل الطبل، آل جفال، آل أبو عوض، حمولة الثبته: دار أبو مناع: أبو سليمان، آل زيدان، آل الاسمر، آل داري، دار أبو راشد: آل عودة، آل وهدان، آل عجين، آل دحبور، آل أبو شيحة، دار أبو نمر: آل الاطرش، آل عيسى، الكفارعة: آل حسين، آل محمود، وعائلات رمونية: ناصر، نصار، قاسم، سبسوب، حمدان، الشوخة، جبعية، الجرو، قطاش، الشحتوت، قعدان، حسام، عبد الجبار، أبو شرع، الثبته.

بدرس:

تقع قرية بدرس على بعد 21 كلم (13 ميل) شمال غرب رام الله، يحدها قبيلة ونعلين إلى الشرق، قبيلة من الشمال، الخط الأخضر إلى الغرب، ونعلين إلى الجنوب.

عائلاتها:

عوض، عودة، العوضي، مراد، صبح، خليفة، يوسف علان، عبد الكريم، مرار.

اللبن الغربي:

تقع قرية اللبـن الغربـي الفـلسطـينية على بُعد 34 كم شمال غرب مدينة رام الله، وهي تتبع لمحافظة رام الله والبيرة، وترتفع عن سطح البحر حوالي 290 م، وتبلغ مساحة أراضي القرية الكلية ما يقارب 29208 دونماً، مساحة المنطقة المبنية فيها 235 دونماً، وتحيط بها أراضي دير بلوط، وبنـي زيد، وعابود، ورنـتيس.

عائلاتها:

آل عيسى، آل راضي، أبو سالم، زيتون، رضوان، دار صرصور.

شبتين:

كانت شبتين قبل عام 1948 تتبع قضاء مدينة الرملة التي أصبحت الآن جزءاً من الأراضي المحتلة عام 1948، وأصبحت شبتين بعد ذلك تتبع قضاء رام الله والبيرة بعد عام 1967.

عائلاتها:

أبو عادي، ابراهيم، أبو دلال، عيد، محسين، ذيب، أبو عاصي، سعادات.

قراوة بني زيد

قراوة بني زيد هي قرية فلسطينية تقع في الضفة الغربية ضمن منطقة تسيطر عليها السلطة الفلسطينية، وتتبع محافظة رام الله والبيرة وقعت تحت الاحتلال الإسرائيلي في حرب 1967، تبعد عن مدينة رام الله 28 كيلومتراً إلى الشمال الغربي منها، ويعمل غالبية سكانها في الوظائف وبعضهم في الزراعة والحرف.

عائلاتها:

مهاجنة، خيالية، طه، سمير، حجيجي، رزمق، سليمان، احمد، عبدالله، حسن، نهنون، عبد الجليل، عرار، سنيف، مالوخ، معالي، الفقيه، حسون، داوود، الزواوي، زعتر، أبو قبلان.

مخماس:

تقع قرية مخماس على ارتفاع 590 متراً فوق سطح البحر، ويبلغ معدل الأمطار السنوي حوالي 405,6 ملم، معدل درجات الحرارة 17 درجة ومعدل نسبة الرطوبة 60%، تبلغ مساحة أراضي القرية حوالي 13، 642 دونماً، منها 3، 177 دونماً صالحة للزراعة، تحيط مخماس ثلاث مستوطنات يهودية فمن الشرق معالي مخماش ومن الغرب مستوطنة بسجوت ومن الجنوب مستوطنة آدم، ويحد القرية من الشمال الشرقي بلدة دير دبوان ومن الجنوب الغربي جبع ومن الشمال الغربي برقة ومن الشرق مدينة أريحا.

عائلاتها:

أبو كنعان، أبو صيام، الحاج، أبو عوادة، حسين، مهنا.

بيت لقيا:

يحد بيت لقيا البلدة من الشرق قرية بيت عنان، ومن الغرب الخط الحدودي لمناطق 48 وقرية بيت سيرا، ومن الشمال قرية خريثا المصباح وجزء من أراضي بيت سيرا، كانت بيت لقيا من أعمال بيت المقدس حتى عام 1948. كانت قرية بيت لقيا تتبع لمدينة الرملة فتم تحويلها لتتبع مدينة رام الله بعد احتلال عام 1967، تعتبر بيت لقيا الرابط بين سهول الرملة واللد وجبال القدس حيث تتكون أراضيها من مناطق سهلية من الغرب ومناطق جبلية من الشرق ويزرع فيها من الخضار والفواكه والحبوب والاشجار وأشهرها الزيتون والتين واللوز والعتب والرمان.

عائلاتها:

عاصي، عبيد، سمريّة، ازحاق، براق، بربع، الثمنطعش، شاهين، بدر: نصر الله، خليل، درويش، بنورة، شبلي، المفارجة: جمعة، صيام، نصر، موسى، شيخة.

خريثا بني حارث:

تقع قرية خريثا بني حارث شمال غرب مدينة رام الله على بعد قرابة 21 كم منها، على هضبة ارتفاعها حوالي 400 م عن سطح البحر، تمتد القرية من الشمال من وادي الشامي إلى وادي بلعين الواقع جنوبها، وتبلغ مساحتها قرابة 7, 755 دونم، المساحة العمرانية منها حوالي 150 دونم، يحيط بها من الشرق قرية رأس كركر، ومن الجنوب قريتي بلعين وكفر نعمة، ومن الشمال والغرب دير قديس.

عائلاتها:

انجاص، حموده ويتبعها: عرمان، أبو نمر، يوسف، ابراهيم، سعادة، أبو عقاب، جابر، أبو حمدة، عنكم، داود، معمر، أبو يحيى، العنابي، أبو عياش، أبو منصور، قارون، الناجي، عصفور، أبو مريم، حسين، زيكان، حاجب، سلامة، بتلو، الشيخ يتبعها: عبدالرحمن، الرفاعي، درويش، محمد، عمر، اسماعيل، عتيق، رمضان، أبو حلاوة، غزاز، دحبور، غنام، ابو فاروق .

ثالثاً: بيت لحم





بيت لحم

هي مدينة فلسطينية، ومركز محافظة بيت لحم. تقع في الضفة الغربية التابعة للسلطة الفلسطينية على بعد 10 كم إلى الجنوب من القدس. يبلغ عدد سكانها 30,000 نسمة بدون سكان مخيمات اللاجئين. وتعتبر مركزاً للثقافة والسياحة في فلسطين.

للمدينة أهمية عظيمة لدى المسيحيين لكونها مسقط رأس يسوع (عيسى). تضم بيت لحم العديد من الكنائس، ولعل أهمها كنيسة المهد، التي بنيت على يد قسطنطين الأكبر (330 م). وقد بنيت الكنيسة فوق كهف أو مغارة يعتقد أنها مذود البقر الذي ولد فيه يسوع. ويعتقد أن هذه الكنيسة هي أقدم الكنائس الموجودة في العالم. أما أن هناك سرداباً آخر قريب يعتقد أن جيروم قضى فيه ثلاثين عاماً من حياته يترجم الكتاب المقدس.

عائلات مدينة بيت لحم:

يقسم سكان مدينة بيت لحم إلى ثماني حارات. تتألف كل حارة من مجموعة عائلات منها الأصلي ومنها من التحق بهذه الحارة .
حارة الفرحية:

من العائلات التالية: ناصر، جعار، تويمة، جاسر، أبو عياش، الجمل، يونس، الصقعان، دويرى، صليبي، سلامة، الأعمى، الزغبى، قطان، حنانيا، قراعة، سالم، أبو حمود، أبو سعادة، قزاقيا، مرة، ميلاده، زبلح، ماريا، بلوط، عصفورة، فقوسة، سلمان، أبو الدنين، حرب، مسلم، الأعرج، بأبون، شحادة، سايح، حيحي، الجدي، السعدي
حارة النجاجة:

وقد جاءوا من نجران في اليمن حوالي عام 635 م، وهم العلي، مرقص، جقمان، حزبون، حنضل، زروق، أبو ردينة، بعبيش، أبو زيد، والتجأ إليهم عائلة المصو من بيت جالا وقطيبي، ساحوري، سلطي، حكيم ويتبع حزبون: عالول ومهيوب، حبش، مصرية، شريم وأبو دوح. ويعتبر الغثابرة أيضاً من النجاجة وهم عائلات انسطاس، سمور، سقا، غطاس، نينو، أبو زعرور، حوش، ونصار.

حارة التراجمة: وقد اتخذوا هذا الاسم لأنهم عملوا كترجمين، وهتموا بمرافقة الحجاج والسياح الأجانب، وعملوا كأدلاء سياحيين حيث أنهم أتقنوا عدة لغات أجنبية كالإنجليزية والفرنسية والإيطالية وغيرها، وهم عائلات دعيق، سوادي، أبو خليل، ميكيل، بطارسة، منصور، دبذوب، جابرية، صابات، أبو جابر، أبو العراج، داود، فليل، ظلماس، طارود، وأبو فليحة.

حارة العناترة: وقد جاءوا من تل عنتر إلى الجنوب من قصر هيرودوس حوالي عام 1700م، وهم عائلات فريج، قنواتي، بندك (خبز، طافش، اقطيش وسلمى) وشاهين، يلتحق بهم الخرسان وهم عائلات متري، حزينة، الراهب وبربارة.

حارة الحريزات: وقد جاءوا من أم طوبا إلى الجنوب من القدس، وهم عائلات زرزر، بطو، الحزين، صافية، البحري، أبو حمكة، سلعوس، أبو جارور، أبو صبحة، ريادي، سلامة، الحريزي، والغزاوي.

حارة القواوسة: فقد عرفوا بذلك استنادا إلى ذلك الشخص الطويل القامة، الذي يرتدي بذلة خاصة موشاة بالقصب، وعلى رأسه طربوش أحمر، وعلى جنبه سيف، وبيده عصا طرفها السفلي من المعدن، حيث يدق أو يقرع الأرض فاتحا الطريق ككمم البطيريك أو القنصل، وقد سمي قواسا. وهم عائلات قواس، قرنفل، جحا، أندونية، معمر، مرزوقة، اللوصي، ثلجية، عطوان، أبو مقحار. حارة الفواخرة: وقد جاءوا من قرية فاغور إلى الجنوب الغربي من برك سليمان. وهم العطايات وتشمل عائلات الهريمي، شوكة وزيادة. ثم المراعشة وهم شخطور، شحادة وحمد. ثم المطور وهم عابدة، هرماس وحميدة. ثم عائلة الخطيب.

حارة السريان: وهي ليست من حارات بيت لحم التاريخية، وقد كان في المدينة عدد قليل من السريان منذ القديم إلا أن معظم العائلات السريانية التي تكون الطائفة اليوم في بيت لحم جاءت بعد المذابح التركية قبل وأثناء الحرب العالمية الأولى. ومن العائلات السريانية الموجودة في بيت لحم: أسمري، باسوس، بطو، بهنان، بيرو، بيكي، جبرا، خانو، دنحو، سفر، شاهين، الطويل، عساكي، كتانة، كتلو، كندو، مراد، مرديني، مصري، مليحة، ميرزا، نعمة، نيسان، هزو، يونان.

ارطاس

تقع ارطاس جنوب غرب مدينة بيت لحم، تتبع إدارياً لمحافظة بيت لحم، وتقع على الطريق العام (القدس، بيت لحم، الخليل) بمجموع سفحين متقابلين بينهما وادٍ خصيب غني بمختلف المزروعات والأشجار، يحيط بها قرية الخضر من الغرب، عرب التعامرة من الشرق، قرية الفواغرة من الجنوب ومخيم الدهيشة من الشمال .

عائلاتهما: حمولة سعد ويتفرع منها عائلات إسماعيل، اسعد، عودة، عثمان، حمولة المشاني ويتفرع منها عائلات عايش، خلاوي، كمحمد، عائلة شاهين ويتبعها عائلة المدني والعبيد عائلة شحادة " أبو صوي "، عائلة الربايعة، عائلة سند، دعنا، ابو راس، صفير، صليفة، ذيب، عمار، شمروخ، سرور، قراعية، عوض، نايف، عمران .

أم سلمونة

أم سلمونة قرية فلسطينية تقع جنوب مدينة بيت لحم وتبعد عنها 8 كم، يحدها من الشرق بلدة مراح رباح، ومن الغرب مستوطنة افرات ومن الشمال بلدة جورة الشمعة، ومن الجنوب بلدة بيت فجار، ترتفع القرية 930 متر عن سطح البحر.

عائلاتها: الطفاطقة، الشيخ، حيان، آل جابر، العريقات.

بتير

تقع بلدة بتير إلى الجنوب الغربي من القدس، وتبعد عنها حوالي 8 كم وغرب مدينة بيت لحم التي تبعد عنها 5 كم، وهي إحدى القرى المحاكية للخط الأخضر، ترتفع عن سطح البحر 800 م، وتبلغ المساحة العمرانية للقرية حوالي 420 دونم، تحيط بأراضيها أراضي قرى الولجة وبيت جالا وحوسان والخضر، والقبو.

عائلاتها: الشيخ، حمّاد، عليان، حسن، جبر، وعائلة البطمة ويتبعها: مصطفى، المشني، القيق، أبو حسين، وعائلة البطمة ومنها: الشامي، فارس، أبو مر، وعائلة قطوس وينقسم عنها عبد الوهاب، محمد وزيادة، وعائلة أبو نعمة، ويتبعها عبد اللطيف، وأبو حارثية، وعائلات قصقص ومعمر، سالم، وأبو عبيدالله، النجار، أبو بدر، عوينه، عبدالله، أبو حلاوة .

بيت جالا

بيت جالا بلدة فلسطينية في الضفة الغربية تقع إلى الشمال الغربي من مدينة بيت لحم. تتبع محافظة بيت لحم ولكن لها مجلس بلدي مستقل. وقعت تحت الاحتلال في حرب 1967 ولكنها تتبع السلطة الوطنية الفلسطينية الآن. وتبعد عنها 2 كم. ترتفع عن سطح البحر 825 م. وهي مصيف من المصايف الجميلة تقع على منطقة جبلية. يبلغ عدد سكانها 14,567 نسمة (2006).

عائلاتها: آل نزال، آل ربيع، آل النجار، آل زيدان، آل عبد ربه، آل الحذوة، آل لولص، آل غنيم، آل الصراص، آل قطان، آل الطيطي، آل العرجا، آل جعينة، آل حفيري، آل الشاعر.

بيت ساحور

بيت ساحور بلدة فلسطينية صغيرة، تبعد عن بيت لحم مسافة كيلومتر واحد إلى الشرق، وتعرف لدى المسيحيين باسم بلدة الرعاة نسبة إلى سهل خصب يقع شرق بيت ساحور ويعرف باسم حقل الرعاة.

عائلاتها:

عائلة القمصية، عائلة الرشماوي، خير، عائلة الجرايسة، غريب، عواد، الطويل، منولي، الهواش، أبو عيطة، عوض، اسحق، الساحوري، الحايك، الصوص، بنورة، اليتيم، الشوملي، قسيس، أبو سعدي، مصلح، جرايسة.

بيت عتاب

تقع بيت عتاب في الجنوب الغربي في القدس حيث تبعد 17, 5 كم، وهناك 116 دونماً مغروساً بالزيتون، ويحد هذه الأراضي أراضي قرية دير الشيخ، ودير الهوى، والسفلة، وبيت نتيف، وعلار وراس أبو عمار.

عائلاتها: عائلة غريب، عائلة تايه، عائلة هماش، عائلة عبيد الله، عائلة عليان، عائلة جلم، عائلة كياه، عائلة زهران، عائلة اللحام.

الخضر

الخضر هي إحدى بلدات محافظة بيت لحم، وتقع غرب مدينة بيت لحم، وعلى بعد 4 كم هوائي المسافة الأفقية بين مرآز البلدة ومرآز مدينة بيت لحم منها، ويحدها من الشرق مخيم الدهيشة، ومن الشمال مدينة بيت جالا، و0من الغرب بتير وحوسان، ومن الجنوب قرية وادي النيص، يتألف سكان بلدة الخضر من عدة عائلات.

عائلاتها: عائلة صلاح، عائلة صبيح، عائلة عيسى، عائلة موسى، عائلة غنيم، وعائلة دعدوع، عائلة قبع، عائلة البلبول.

عرب العبيدية

بلدة عرب العبيدية هي إحدى بلدات محافظة بيت لحم، وتقع إلى الشرق من مدينة بيت لحم، وعلى بعد 4,8 كم هوائي (المسافة الأفقية بين مرآز البلدة ومرآز مدينة بيت لحم)، ويحدها من الشرق البحر الميت، ومن الشمال بلدة السواحة الشرقية في محافظة القدس، ومن الغرب قرية دار صلاح، ومن الجنوب بلدة تقوع وقرية دار صلاح.

عائلاتها: أبو جغيف، صيح، النباهين، الشعلان، محسن، جبران، حمدان، الغزأل وشيوخهم أبو دية، العصا، أبو علي، صافي، خليفة، عوده الله، سعادة، اشتيوي، الردايده، صباح، العساسوة، الشنايطة، مناصرة، أبو خليل، أبو سرحان، الحاسنة، الربابعة، العصا.

تقوع:

تقوع بلدة فلسطينية في الضفة الغربية. تتبع محافظة بيت لحم ولكن لها مجلس بلدي مستقل. وقعت تحت الاحتلال في حرب 1967 ولكنها تتبع السلطة الوطنية الفلسطينية الآن.

عائلاتها: التنوح، سليمان، الشاعر، العروج، صبيح، أبو مفرح، جبرين، البدن، العمور، صباح، نواورة، حميد، زواهره.

جبة الذيب:

جبة الذيب هي إحدى قرى محافظة بيت لحم، وتقع إلى الجنوب الشرقي منها وعلى بعد 6,5 أم (هوائي) المسافة الأفقية بين مركز القرية ومركز مدينة بيت لحم، يحدها من الشرق قرية زعترة، ومن الشمال قرية بيت تعمر، ومن الغرب قرى الفرديس وبيت تعمر، ومن الجنوب يحدها عدة مستوطنات إسرائيلية.

عائلاتها:

عائلة أبو حمود، عائلة أبو دية، عائلة الشعابية، عائلة الحلايقة، عائلة طيون، عايش، عائلة عساف، وعائلة خطاب.

الجبعة:

الجبعة قرية فلسطينية شرق البلاد، تقع إلى الجنوب من مدينة بيت لحم، وتعد من قرى عرقوب القدس وترتفع 668 م عن سطح البحر، وجبعا كلمة آرامية وتعني التلة أو الربوة وكانت بهذا الاسم في عهد الكنعانيين، وفي العهد الروماني اطلق عليها اسم جباتا، وتبلغ مساحة أراضيها 7345 دونماً، يسكنها الطوسي (الطوس) والمشاعلة والتي يتفرع منها ثلاث عائلات. عائلاتها: حمدان وأبو لطيفة وأبو لوحة، والطوس، حمدان، أبو لوحة، احمد، حسن، المشاعلة.

جورة الشمعة:

جورة الشمعة هي إحدى قرى محافظة بيت لحم، وتقع إلى الجنوب من مدينة بيت لحم، وعلى بعد 7 كم هوائي (المسافة الأفقية بين مرآز القرية ومرآز مدينة بيت لحم) منها، يحدها من الشرق قريتا مراح معلا ومراح رياح، ومن الشمال قرية وداي رحال، ومن الغرب قرية وادي النيص، ومن الجنوب قرية أم سلمونة. عائلاتها: "حسين عيد" التي تتفرع عائلات منها: عائلة (علي، حارة أبو سنيينة) وعائلة (هندي) وعائلة (عيسى) وعائلة (عدوية) وعائلة (شوكة)، ابراهيم.

جناتا:

تقع بلدة جناتا في الجزء الجنوبي من الضفة الغربية، إلى الجنوب من مدينة بيت لحم بمسافة لا تزيد عن 5 كم هوائية، تقع على ارتفاع 570 متراً (1870 قدماً) فوق مستوى سطح البحر، يحدها من الشمال بلدة هندازة ومن الجنوب بلدة تقوع.

عائلاتها: يتالف سكان بلدة جناتا من عدد من العائلات وهي: عائلة العساكرة، عائلة الزير، عائلة المعطي، عائلة العروج، عائلة الهريمي، عائلة شاورية، عائلة صلاحات، وعائلة التنج، عرب التعامرة،، الحجاجبة والسعدة، والعبيات، الصلاحات، المحارمة، دنون، صوفان، الزواهره، الشرايعه، المساعدة، وهي من أكبر عشائر التعامرة ويتفرع عنها العديد من العائلات وشيوخهم الزير.

الحلقوم:

الحلقوم قرية فلسطينية من قرى الضفة الغربية وتقع في محافظة بيت لحم وقد وقعت تحت الاحتلال الإسرائيلي في حرب 1967 ولكنها تتبع السلطة الوطنية الفلسطينية الآن ولها مجلس قروي.

قرية حوسان:

قرية حوسان إحدى قرى محافظة بيت لحم، وتقع إلى الغرب من مدينة بيت لحم، وعلى بعد 5,6 كم هوائي منها (المسافة الأفقية بين القرية ومدينة بيت لحم)، يحدها من الشرق بلدة الخضر، ومن الشمال قرية بتير، ومن الغرب قرية وادي فوكين والخط الأخضر (خط الهدنة عام 1949 م)، ومن الجنوب قرية نحالين، كانت في أيام الحكم التركي واحده من قرى العرقوب.

عائلاتها:

سباتين وتتفرع إلى العريدي والمستقرظ وعليان والقاضي، وعائلة الحمامرة وتتفرع إلى حامد وأبو حلوة وشاهين، وعائلة شوشة وتتفرع إلى حمد وأبو حمودة وأبو ككمل وحماد، وعائلة زعول وتتفرع إلى من الدمسيس وخلف وعبد الواحد.

خله زكريا:

تقع خلة زكريا على بعد 9 كيلومترات هوائية جنوب مدينة بيت لحم، يحدها وادي النيص من الشرق، ونحالين من الشمال، والجبعة من الغرب وبيت أمر وصوريف من الجنوب.

عائلاتها: سعد، خلة، شفا.

كيسان:

كيسان هي قرية فلسطينية تقع في محافظة بيت لحم جنوب الضفة الغربية. بلغ عدد سكانها في عام 2017 نحو 560 نسمة وفق جهاز الإحصاء المركزي الفلسطيني. وقعت القرية تحت الاحتلال الإسرائيلي بعد حرب 1967.

عائلاتها: العبيات، أبو عليوة، دار علي، غزال، أبو لوحة، الحسيني، أبو دمعة، الوحش، الرشيدي، السرار، قطوشة.

بريضة:

قرية بريضة جنوب شرق بيت لحم في الضفة الغربية.

عائلاتها: النواورة، حميد، أبو عيدة، العبيات، الحمري، سويلم، درويش، جبران، الشعلان.

أم الميس:

أم الميس هي قرية تقع في محافظة بيت لحم.

عائلاتها: عرب التعامره، خربة أم اللحم، بدوان، شماسنة، الفقيه، الخاص والنعمان، حمدان، حميدان، درعاوي، ربيعة، شواورة.

خربة النخلة:

خربة النخلة قرية فلسطينية من قرى الضفة الغربية وتقع في محافظة بيت لحم وقد وقعت تحت الاحتلال الإسرائيلي في حرب 1967 ولكنها تتبع السلطة الوطنية الفلسطينية الآن، ولها مجلس قروي.

عائلاتها: التعامرة، بريضة، النواورة، حميد، أبو عيد، العبيات، الحمري، سويلم، درويش، جبران، الشعلان.

خربة الدير:

خربة الدير هي قرية فلسطينية تقع عشرة كيلومترات إلى الجنوب من مدينة بيت لحم وسط الضفة الغربية. ووفقاً للمكتب المركزي للإحصاء الفلسطيني، يبلغ عدد سكانها أكثر من 1,564 في منتصف العام 2006. عائلاتها: عشيرة البرادعية، وتنقسم هذه العشيرة إلى عدد من العائلات، منها: عفانة، نصار، عدوان، وأبو خضير، صبح، شاورية، مسلم.

أبو نجيم:

أبو نجيم قرية تابعة لبيت لحم. عائلاتها: خلاوي، أبو عاهور، حجازي.

خلة الحداد:

خلة الحداد قرية فلسطينية، تقع جنوب مدينة بيت لحم، وعلى بعد 5,5 كم هوائي منها (المسافة الأفقية بين مركز القرية ومركز مدينة بيت لحم)، يحدها من الشرق بلدة تقوع، ومن الشمال بلدة جناتة، ومن الغرب قرية المعصرة، ومن الجنوب أراضي بلدة تقوع، تقع قرية خلة الحداد على ارتفاع 834 متراً فوق سطح البحر.

عائلاتها: مصطفى، موسى، حسن، حجاج، خلف.

خلة اللوزة:

قرية خلة اللوزة، هي إحدى قرى محافظة بيت لحم، وتقع جنوب مدينة بيت لحم، وعلى بعد 4 كم هوائي (المسافة الأفقية بين مرآز القرية ومرآز مدينة بيت لحم) منها. يحدها من الشرق والجنوب بلدة جناتة، ومن الشمال قرية هندازة، ومن الغرب قرية وادي رحال.

عائلاتها: مشعل، أبو عوده، شوكة، بطة، عبيات، صلاحات، أبوآمال، أبو القمل، رزق، سرحان، أبو كامل، العروج، الموالح.

دار صلاح:

دار صلاح قرية فلسطينية من قرى محافظة بيت لحم في الضفة الغربية. وهي قرية صغيرة تقع شرق مدينة بيت لحم، وهي من القرى المحتلة في حرب 1967.

عائلاتها: اعمية، مبارك، الغمار، حمد، أبو سلمان، سليم، الديك، صبيح، أبو هنية، والغوارنة، أبو هيف، عساكره.

الدوحة:

الدوحة هي إحدى مدن محافظة بيت لحم، وتقع إلى الغرب من مدينة بيت لحم، وعلى بعد 5, 2 كم هوائي (المسافة الأفقية بين مرآز المدينة ومرآز مدينة بيت لحم) منها، يحدها من الشرق مدينة بيت لحم، ومن الشمال مدينة بيت جالا، ومن الغرب بلدة الخضر، ومن الجنوب مخيم دهيشة.

عائلاتها: أبو لبن والدبس، اخميس، أبو سرور، أبو عكر وعدوي والعجوري، الحسنية، أبو سالم، اللحم، فرج، حماد، والحزين وعائلة العسليني، الغير، زواهره، المصري، دغش، البرميل، العفيفي، أبو عليا، المشني، مفرح، معالي، الصوباني.

رخمة أو عيلة علي أو خربة علي:

رخمة أو عيلة علي أو خربة علي، نسبة إلى مختارهم علي قرية فلسطينية، تقع في جنوب شرقي محافظة بيت لحم يسكنها عرب التعمارة تتبع لبلدية جناته وقعت تحت الاحتلال في حرب 1967 ولكنها تتبع السلطة الوطنية الفلسطينية الآن، يوجد فيها بئر مياه مقسوم بين السلطة وإسرائيل ومن العائلات الموجودة فيه آل صباح، الشاورية، آل مسلم.

عائلاتها: عرب التعماره، صبيح، العروج، رجا، شاورية، جواريش، أبودية، حجا حجه، أبو عليا، عساكرة، صلاحات، مسلم، عدوي.

زعترة:

بلدة زعترة هي إحدى بلدات محافظة بيت لحم، وتقع في الجنوب الشرقي لمدينة بيت لحم، وعلى بعد 6 كم هوائي منها (المسافة الأفقية بين مرآز البلدة ومرآز مدينة بيت لحم)، يحدها من الشرق أراض مفتوحة (محمية طبيعية)، ومن الشمال قرية الشواورة، ومن الغرب قرية بيت تعمر والشارع الالتفافي رقم 356.

عائلاتها:

التعامر من السعده وهم عشيرة المساعدة، وتنقسم إلى عدة حمائل هي: عائلة اقعيمرة وعائلة أبو رعية وعائلة مخطوب وعائلة ريان وعائلة لافي وعائلة سرحان (وتضم محسن ومحيسن ومحمد وخليل)، وعائلة أبو رميس وتضم (الخطيب ومحمد وعوض) وعشيرة الزواتين: (وتنقسم إلى عدة حمائل هي عائلة الساحوري وعائلة أبو عيدة وعائلة غوير وعائلة أبو نمرية وعائلة القاضي)، والبو، الوحش، أبو عامرية، وتضم عشيرة ذويب والبو وعشيرة أبو حمد (أبو عامرية) ويوجد قسم من عائلة الوحش في زعترة.

ظهر الندى:

ظهر الندى قرية فلسطينية من قرى الضفة الغربية وتقع في محافظة بيت لحم وقد وقعت تحت الاحتلال الإسرائيلي في حرب 1967، ولكنها تتبع السلطة الوطنية الفلسطينية الآن، ولها مجلس قروي ويسكنها عائلة أبو جوة: والقرنة: والحمري: والعبيات: ويجدها مسجد عمر.

عائلاتها:

أبو جوه، القرنة، والحمري، العبيات.

العبيدية:

تعود تسميتها بالعبيدية بهذا الاسم إلى جدهم ابن عبيد وأصولهم من قبائل شمر التي نزحة عن منطقة حائل في الجزيرة العربية، وتقع البلدة جنوب شرقي القدس، وتصل أراضيها إلى البحر الميت، ويحد بلدة العبيدية من الشمال السواحة الشرقية، ومن الشرق البحر الميت ولذلك فان مناخها غالبا ما يكون صحراويا جافاً، يبلغ عدد سكان العبيدية ما يقارب 18 الف نسمة أو أكثر وهناك حوالي 20 الف خارج البلدة وفي الأردن ويمتد توزعهم على مساحات واسعة من الأرض تقارب 90 الف دونم وهذه المساحة الكبيرة لبلدة العبيدية هي التي زادت من مساحة بيت لحم بشكل عام وأكبر من مساحة بيت جالا وبيت ساحور وذلك حيث أن بلدة العبيدية هي احدى المدن القلائل في الضفة التي تخلو من المستوطنات تماماً، وفي البلدة أكثر من عشرة مساجد وأكثر من عشرة مدارس، وفيها العديد من المؤسسات الخدمائية منها: بلدية العبيدية ونادي شباب العبيدية وجمعية العبيدية الزراعية والجمعية الخيرية للتنمية والتطوير، وفيها أيضاً عدد من الاثار والأديرة القديمة منها دير ماسابا الذي بناه القديس سابا ويقال بان المسيح قد ولد فيه ويعود عمر الدير إلى 1500 سنة تقريبا ويأتيه السواح من جميع أنحاء العالم، وهناك أيضاً دير ابن عبيد والذي يعود عمره لحوالي 1600 سنة، والذي تخرج منه صفرونيوس بطريرك القدس الذي سلم مفاتيح القدس لكبير المؤمنين عمر بن الخطاب، وقد فازت حركة حماس في أغلبية مقاعد البلدية في انتخابات عام 2005، ويمر من شمال البلدة واد يسمى وادي النار وهو يشتهر بمنعطفاته الحادة وسيل مجاريه السيئة ويمر فيها أيضاً الشارع الرئيسي الذي يربط شمال الضفة بجنوبها.

ويوجد في العبيدية العديد من الأماكن الدينية والاثرية الاثرية مثل: دير ماسابا ودير ابن عبيد وبئر الفتل وتم اكتشاف نفق مائي يعود للعهد اللروماني فيها ويبلغ طوله 42 مترمتر.

عائلاتها:

ويوجد في البلدة العديد من الحمولات: العصا وتنقسم الى: أبو علي وصافي وخليفة وعودة الله وسعادة وإشتيوي وغيرها، والردايدة تنقسم إلى دار صباح والعساسوة والشنايطة والمناصرة وأبو خليل ومناطق راس الواد وردايدة منطقة المقبرة والمصري وغيرها، وأبو سرحان، والحساسنة، والربايعة.

العبيات (هندازة):

العبيات (هندازة) قرية فلسطينية من قرى محافظة بيت لحم جنوب الضفة الغربية، تقع على بعد ستة كيلومترات جنوب شرق مدينة بيت لحم. وفقاً للجهاز المركزي للإحصاء الفلسطيني، بلغ عدد سكان القرية حوالي 4,779 نسمة في عام 2007.

عائلاتها: ويتفرع عنها العائلات التالية: أبودية، أبو جليغ، صباح، النباهين، الشعلان، محسن، جبران، حمدان، الغزال، العبيات، جواريش.

عرب التعامرة:

منطقة عرب التعامرة سكانهم على مساحة جغرافية كبيرة مع "واجهات عشائرية" باتجاه البحر الميت، لكن أهم القرى التي يسكنها عرب التعامرة في الوقت الحالي هي مناطق متفرقة من جهة الشمال إلى الجنوب ثم إلى الغرب باتجاه بيت لحم.

قرى وبلدات عشائر بدو عرب التعامرة:

بلدة زعترة، بلدة تقوع، قرية الشواورة، قرية بيت تعمر، قرية دارصلاح، قرية بريضعه، قرية المعصرة، قرية أبو نجيم، قرية حرملة، قرية عيلة علي، قرية العساكرة، قرية العبيات، قرية العروج، قرية التنوح، قرية المنشية، قرية فصايل، قرية الخاص، قرية النعمان، قرية جناتة، قرية هندازة، قرية ظهرة الندى، قرية مراح رباح، قرية خلايل اللوز، قرية جبال ذيب، قرية كيسان، قرية خلة حداد، قرية خربة الدير، الحداديدة، الفرديس، قرية العقبان، قرية التعامرة. عائلاتها:

الحجاججة وتضم: الزير، العساكرة، العروج، عيلة علي، التنوح، المحاربة وتضم: الوحش، القرنة، دندون، صومان، العبيات، أبو قدوم، الزواهره، أبو هنية، الشرايعة وتضم: القاضي، الذويب، أبو عامرية، البو، أبو عيدة، الساحوري، البجالي، المساعدة وتضم: أبو رميس، محسن، محيسن، قعمرة، الشواورة وتضم: الدرعاوي، أبو زريق، حمدان، سالم، أبو مطلوب.

عرب الرشايذة:

عرب الرشايذة هي إحدى قرى محافظة بيت لحم، وتقع إلى الجنوب الشرقي من مدينة بيت لحم، وعلى بعد 7, 18 كم هوائي (المسافة الأفقية بين مرآز القرية ومرآز مدينة بيت لحم) يحدها من الشرق أراضي قرية آيسان، ومن الشمال قرية آيسان ومستوطنة عاموس، ومن الغرب أراضي بلدة سعير في محافظة الخليل، ومن الجنوب أراضي بلدة بني نعيم في محافظة الخليل.

عائلاتها:

البصابصة، الصناع، القرينات، الجريات، المغارقة، الجويقيين، السواركة، الرويلات، السعيدات.

علاز:

تقع علاز إلى الجنوب الغربي من مدينة القدس، وإلى الغرب من مدينة بيت لحم، تبلغ مساحة أراضيها 12356 دونماً، بالإضافة إلى ستة آلاف دونم من الأحراش والغابات من شجر الصنوبر والسرور والهور والصفصاف والبلوط والخروب، وتحيط بها أراضي قرى بيت عطا، بو رأس أبو عمار ووادي فوكين وبيت نتيف وصوريف ونحالين.

عائلاتها:

عائلة عساف ومن العائلات الأخرى عائلة قراقع وعائلة الصراصرة وزبون، والبراقعة.

بيت فجار:

بيت فجار قرية فلسطينية تقع على بعد 17 كلم إلى الجنوب الشرقي من بيت لحم وتتبع إدارياً لمحافظة بيت لحم، يربطها طريق محلي طوله 4 كلم بالطريق الرئيسي «بيت لحم - الخليل».

عائلاتها: الثوابته، الديرية، سليمان، الشمارخه، أبو شقره، أبو حيان، مسلم، الشيخ، والطباطقة وينقسمون إلى 6 أفخاذ: فخذ أبو سلمان: ويقطنون في بيت فجار وهم أكبر عائلات الطباطقة، وفخذ مسلم: ويقطنون في بيت فجار وهم ثاني أكبر عائلات الطباطقة، وفخذ سلمان، وفخذ أبو شقرة، وفخذ أبو حيان: ويقطنون أم سلمونة وهي قرية تقع جنوب بيت لحم ويقطنون أيضاً في بيت فجار ويبلغ عدد أفراد حمولة أبو حيان 1000 نسمة تقريباً، وهم يتواجدون في الأردن وخاصة حي نزال وغيرها من المدن، وفخذ الشيخ: وهم أصغر عائلات الطباطقة، بلغ عدد سكان بيت فجار عام 1922م حوالي 766 نسمة ارتفع إلى 1480 نسمة.

القبو:

القبو قرية عربية تبعد 18 كم إلى الجنوب الغربي من مدينة القدس، و3 كم تقريباً إلى الشمال من طريق بيت جبرين - القدس، وكيلومتر واحد تقريباً جنوبي خط سكة حديد القدس - يافا، وتربطها طريق ممهدة بكل من الطريق الرئيسية والسكة الحديدية المؤديتين إلى القدس، وتربطها طرق ممهدة أخرى بقرى بتير وحوسان ووادي فوكين والولجة، ورأس أبو عمار.

أقيمت القبو على قمة جبل يعلو 760 م عن سطح البحر شرقي مقام الشيخ أحمد العمري، وهذا الجبل هو أحد جبال القدس المنحدرة بشدة نحو وادي السكة (عالية وادي الصرار) في الشمال، وكانت القرية معروفة منذ العهد الروماني باسم "قوبي Qobi"، ومنه اشتق اسمها الحالي، ويجري إلى الغرب منها وادي شعب القبو في حين يجري إلى الشرق منها وادي عين جامع.

عائلاتها: أبو نصار، خليل، عبيد الله، أبو يابس، أبو غلوس، أبو عايبه الادرق، مشني.

مراح معلا:

مراح معلا قرية فلسطينية تقع جنوب مدينة بيت لحم وتبعد عنها 7 كم، يحدها من الشرق بلدة تقوع ومن الغرب جورة الشمعة، ومن الشمال بلدة المعصرة، ومن الجنوب أم سلمونة وترتفع القرية 893 متر عن سطح البحر.

عائلاتها:

أبو شقرة، الطقاظة، المحاجنة.

مراح رباح:

مراح رباح هي إحدى قرى محافظة بيت لحم، وتقع إلى الجنوب من مدينة بيت لحم، وتبعد عنها 3، 8 كم هوائي، يحدها من الشرق بلدة تقوع، ومن الشمال قرية المنشية، ومن الغرب بلدة بيت فجار، ومن الجنوب أراضي بيت فجار.

عائلاتها:

الشيخ، رباح، الفقيه، النواوره، الثوابتة، أبو شقرة، الشلالدة، المنية، اجبارين، الفروخ، الكوازية.

المعصرة:

المعصرة قرية فلسطينية تقع جنوب غرب مدينة بيت لحم وتبعد عنها 6، 2 كم، يحدها من الشرق قرية خلة الحداد، ومن الغرب قرية جورة الشمعة، ومن الشمال بلدة وادي رحال، ومن الجنوب مراح معلا، وترتفع القرية 891 متر عن سطح البحر.

عائلاتها:

زواهره، علاء الدين، بريجيه، أبو العدس، صلاح.

المنشية:

المنشية قرية فلسطينية تقع جنوب مدينة بيت لحم وتبعد عنها 7, 2 كم، يحدها من الشرق بلدة تقوع ومن الغرب مراح معلا وكم سلمونة، ومن الشمال المعصرة، ومن الجنوب مراح رباح، وترتفع القرية 776 متر عن سطح البحر.

عائلاتها:

أبو دية، الطقاظة، الحجاجة، الجردات.

المنية:

قرية المنية هي إحدى قرى محافظة بيت لحم، وتقع إلى الجنوب الشرقي من مدينة بيت لحم، وعلى بعد 6, 8 كم هوائي منها (المسافة الأفقية بين مرآز البلدة ومرآز مدينة بيت لحم)، يحدها من الشرق و الشمال بلدة تقوع، ومن الغرب بلدة بيت فجار وقرية مراح رباح، ومن الجنوب قرية آيسان وقرية عرب الرشايدة.

عائلاتها:

الكوازية، الفروخ، الجبارين، الشلالدة، والطروة.

نحالين:

نحالين إحدى قرى الريف الغربي لمحافظة بيت لحم (ويشمل نحالين وحوسان وبتير ووادي فوكين)، تبعد عنها 12 كيلومتراً، حيث بلغت مساحة القرية تاريخياً 23,000 دونم لكن الاحتلال صادر أغلبها لصالح الاستيطان عدد سكانها حسب احصائية 2007 حوالي 4500 نسمة، نحالين هو اسم قديم، يعني بيت النحل أو بيت العسل، وقرية نحالين تجمع قديم جداً.

عائلاتها:

نصار، النيص، عليان، أبو مصطفى، زايد، شكارنة، النجاجرة، غياظة، السواد، قنون.

ثبرة:

ثبرة هي قرية تقع جنوب بيت لحم في الضفة الغربية.

عائلاتها: حجازي، أبو زيد، حلاوة.

العساكرة:

العساكرة قرية فلسطينية من قرى الضفة الغربية وتقع في محافظة بيت لحم وقد وقعت تحت الاحتلال الإسرائيلي في حرب 1967 ولكنها تتبع السلطة الوطنية الفلسطينية الآن وتتبع لبلدية جناتا.

عائلاتها:

أبو صبح، مكتوب، عسكره، التنج، الخطيب، المعطي، عبيات، أبو الحميد.

وادي رحال:

سكن أهل وادي رحال مدينة بيت لحم منذ زمن بعيد هم والمسيحون في المدينة، وكانوا يحملون اسم عشيرة الفواغرة حيث توجد لهم حارة تسمى حارة الفواغرة، ومن ثم رحل أهل القرية من المدينة بيت لحم بحثاً عن المراعي وزرع أراضيهم للمواشي والاعنام، وقد سكنوا المغر القديمة وبدأوا بتشييد المنازل القديمة ليسكنوا بها. اهتم أهل القرية بالزراعة وتصليح الاراضي، وهي إحدى قرى محافظة بيت لحم، وتقع إلى الجنوب الغربي من مدينة بيت لحم، وعلى بعد 12 كم منها، وترتفع عن سطح البحر حوالي 750 متر.

عائلاتها:

الفواغرة، عبدالله، ابراهيم، خلاوي، أبو عاهور، حجازي، أبو عاهور.

وادي فوكين:

تقع وادي فوكين على بعد 10 كم تقريباً غرب محافظة بيت لحم، وتقع في وادٍ بين المرتفعات الجبلية الفلسطينية وترتفع 600 متر عن مستوى سطح البحر، وتقع القرية مباشرة على خط الهدنة الذي حدد بعد عام 1948م، ويجاورها عدد من القرى الفلسطينية فمن الشمال قرية القبو، ومن الشرق قرية نحالين ومن الشرق الشمالي قرية حوسان وجنوباً قرية الجبعة.

عائلاتها:

المناصرة، الحروب، عليان، سكر، عطية، مفرح، حسان، الأقرع.

وادي النيص:

وادي النيص إحدى قرى بيت لحم وتبعد عنها 7 كم، يحدها من الشرق جورة الشمعة، ومن الشمال وادي رحال، ومن الغرب مستوطنة افرات، ومن الجنوب أم سلمونة، وترتفع 903 متر عن سطح البحر.

عائلاتها:

أبو حماد، الفواعرة.

وادي العرايس:

وادي العرايس قرية فلسطينية من قرى الضفة الغربية وتقع في محافظة بيت لحم، وقد وقعت تحت الاحتلال الإسرائيلي في حرب 1967 ولكنها تتبع السلطة الوطنية الفلسطينية الآن، ولها مجلس قروي.

عائلاتها:

ربايعة، برقاوي، صافي، العبيدي، العيسى، فارهايا، ناجرة، غنانطرة، أبو نجيم، خلاوي، أبو عاهور، حجازي.

رابعاً: الخليل





انجمن خلیفہ



الخليل

مدينة فلسطينية، ومركز محافظة الخليل، تقع في الضفة الغربية إلى الجنوب من القدس بحوالي 35 كم، أسسها الكنعانيون في العصر البرونزي المبكر، وتُعد اليوم أكبر مدن الضفة الغربية من حيث عدد السكان والمساحة، حيث بلغ عدد سكانها في عام 2016 بقرابة 215 ألف نسمة، وتبلغ مساحتها 42 كم² تمتاز المدينة بأهمية اقتصادية، حيث تُعد من أكبر المراكز الاقتصادية في الضفة الغربية، وللخليل أهمية دينية للديانات الإبراهيمية الثلاث، حيث يتوسط المدينة المسجد الإبراهيمي الذي يحوي مقامات للأنبياء إبراهيم، وإسحق، ويعقوب، وزوجاتهم.

عائلات الخليل:

عائلة أبو سنينة عشيرة: كبيرة تسكن حارة قيطون منها أفخاذ متعددة، مثل أبو تركي وعاشور وطه وأبو حديد والأطرش، وعائلة شاهين من العائلات التي تسكن في حارة الزجاجين وهي من العائلات الكشكولية تنتسب للشيخ الكشكلي وهي من الحوارة المنسوبة لزيد بن حارثة، وعائلة النتشة. ويقال عائلة النتشة من عشيرة النتوش وهي وعشيرة العطاونة عشيرة واحدة أما ورد في بعض المراجع، وعائلة العويوي وأبو عيشة وأبو ساكور وعويضة والخطيب والمطربازي عائلة واحدة، وعائلة شاور وهي عائلتان: شاور سلطان التميمي، شاور حارة السواكنة، وعائلة الرجوب في الأصل يقال أنها من الخليل وهي فرع من الرجبي، يقال أن عائلة القصر واي التميمي وعائلة دعنا عائلة واحدة، وعائلة الجعبري الذين قدموا من الشام من قرية جعبر، وأول من حضر منهم الشيخ برهان الدين الجعبري شيخ مشيخة الحرم الإبراهيمي الشريف صاحب الكتب القيمة والمؤلفات العظيمة، ومنها كتابه القيم رسوخ الأخبار في منسوخ الأخبار المحقق من قبل أحد علماء اليمن، وعائلة عمرو لمن سأل عنهم في الخليل ودورا وحلول وبني نعيم وكلهم عائلة واحدة أبناء عمومة، وعائلة مسك وعائلة أبو هدوان وعائلة كرامة عائلة واحدة، وعائلة الزغير وعائلة أبو شخيدم وعائلة مريش وعائلة زايد عائلة واحدة، وعائلة الزغل والذيب والخياط عائلة واحدة، وعائلة أبو سنينة وهي نوعان: أبو سنينة قيطون، أبو سنينة المحتسبون، وهناك عدد من العائلات أصولها مصرية: الدحنوس، عيدة العطافي، القدسي، المصري، الترك، وعائلة القدسي وهي نوعان قدسي الدويك وقدسي مصري، وعائلة القواسمي وعائلة الزغير وعائلة الجنيدي وعائلة أبو زينة وعابدين عائلة واحدة وهم ينسبون لأبي القاسم الجنيدي، وعائلة قفيشة واحريز عائلة واحدة، وعائلة بدر وعبيد وأبو شكمة وبدران عائلة واحدة، وعائلة ادريس وعائلة أبو لافح،

والحرباوي وعرفة وأبو منشار والنجار والسيد والعيذة والكردية عائلة واحدة، عائلة الشنتير وأبو خلف والعجيل واقريع عائلة واحدة، ويقال عائلة الجعبري والشويكي عائلة واحدة.

ويقال لبعض العائلات: البكري الصديقي، طهبوب الأموي، الزر والمرواني، الأغا الشهابي، الجعبري الرفاعي، الشويكي الرفاعي، وعاشور في الخليل عائلتان: عاشور أبو سنينة وعاشور العجلوني، وعائلة البكري عائلة واحدة.

لكن يقال أن عائلة زلوم هي في الأصل من عائلة البكري، وعائلة الحموري وعائلة مرقة أيضاً هم عائلة واحدة، وعائلة السعيد وعائلة اقنيبي في الخليل هم في الأصل عائلة واحدة أيضاً، وعائلة أبو الفيلات وبركات عائلة واحدة، وعائلة أبو عمر وسياج والشيخ درة ونديس وحجازي وسموح والشعراوي والكبجي أيضاً هم عائلة، وعائلة أبو هيكل وسنقرط وجويحان عائلة واحدة، وعائلة الناظر في الخليل هم عائلتان: ناظر أرناؤوط وناظر كمخلي وهي أسماء تركية، وعائلة حجازي وشنتير اسمين لعائلة حجازي، وعائلة الحداد عائلتان حداد الحداد وحداد أبو شمسية، وعائلة الزرو تتكون من عائلتين: الزرو المرواني والزرو التميمي، وعائلة الشريف شرف، والشريف بلطح، والشريف أبو زكري، وعائلة الكرد أو الكردي نفس العائلة أصلها من مدينة أورفا التركية وتعود نشأتها لزمان الدولة العثمانية، وعائلة مجاهد ترجع لأصل تميم الداري من صحابة الرسول عليه الصلاة والسلام، ويوجد منهم مجاهد التميمي و دار نصار ، ابو منشار ، يغمور ، صب لبن ، الشرباتي ، الجبالي ، دار عرفة ، ابو الفيلات ، مرقة ، زلوم ، الهشلمون ، محتسب ، طهبوب ، نبروخ .

إذنا:

إذنا بلدة فلسطينية تقع إلى الغرب من مدينة الخليل وتعد من الأراضي المحتلة عام 1967م وتقع على الخط الأخضر، مساحتها تقدر الآن 17000 دونم بعد أن كانت 37000 دونم عام 1948م وترتفع 500 متر عن سطح البحر، تقع بلدة إذنا على بعد 16 كم شمال غرب مدينة الخليل، وترتفع عن سطح البحر حوالي 460 م، وتبلغ مساحة أراضيها الكلية 23300 دونم، ومساحة المنطقة المبنية فيها 990 دونماً، وتحيط بأراضيها أراضي خربة جمرورة، وترقوميا، ودورا، والدوامية، وخربة كم برج، وبيت جبرين، يبلغ عدد سكان إذنا 18408 نسمة حسب تقديرات الجهاز المركزي للإحصاء الفلسطيني للعام 2004، أقرب قرية لها ترقوميا. عائلاتها: الطميرزي، السليمية، أبو جحيشة، اخلاوي، فرج الله، البطران، أبو اسعد، الجيباوي، العواودة، عوض، أبو زلطة، الأسود، الصوايسة، الشوبكي .

أم العمد:

تقع أم العمد إلى الجنوب الغربي من مدينة الخليل 10 كم وتسمى واد الماو من الشرق زيف ومن الغرب يطا ورقعه ومن الجنوب الحديدية. عائلاتها: شناران، أبو صبحة، أبو سنينة، النواجعة، بلل.

بيت أمر:

بيت أمر إحدى بلدات محافظة الخليل، تقع على بعد 10 كم شمال مدينة الخليل، وعلى الشارع الرئيس (شارع 60). تقع بين مدينة القدس ومدينة الخليل، وتعتبر بلدة بيت أمر البوابة الشمالية لمحافظة الخليل، ويحد بلدة بيت أمر من الشرق مخيم العروب، وبلدة بيت فجار (ضمن محافظة بيت لحم)، ومن الشمال بلدة الخضر (ضمن محافظة بيت لحم)، ومن الغرب بلدة صوريف، ومن الجنوب بلدة حلحول. عائلاتها: أبو عياش، خليل، الصبارنة، الوهادين، الرعاميق، العلامي، أبو مارياء، عادي، البراهيش، شويهة، ثلجي، دحنون، جعفر، مصلح، مفلح الحصان، دراويش، آل أبو عياش، آل خليل، مطلق، عرار، الشقدا، الصليبي، آل بحر، آل علقم، أبو دية، أبو ريان، مقبل، الطيط، الحوساني، العمري، شتات.

بيت جبرين:

تقع بيت جبرين في منطقة سهول وتلال منخفضة ، الواقعة بين السهل الساحلي غرباً وجبال الخليل شرقاً، كانت تبعدُ نحو 21 كم (13 ميل) شمال غرب الخليل، وكان مُتوسّط ارتفاعها نحو 275 م (902 قدم) فوق سطح البحر، وكانت تجاورها العديد من القرى التي هُجرت سنة 1948، كقرية كدنة التي كانت تقع إلى الشمال منها، والقببية إلى الجنوب الغربي، والدوايمة إلى الجنوب، ومن القرى القائمة حتى الآن، بيت أولا حيث كانت تقع إلى الشرق منها، وإذنا إلى الجنوب الشرقي، تاريخياً، كانت بيت جبرين تقع على الطريق الرئيسي بين القاهرة والخليل، عبر غزة.

عائلاتها:

العائلات أو "الدور"، أما يسمونها - التي تشكلت منها حمائل القرية في ذلك الوقت فكانت على النحو التالي: حمولة الشوابكة وضمت كل من: غطاشة، والقليعية أو الخاروف، والحموز، والحليقاوي، ودعدرة، وحمولة الدعاجنة وضمت كل من: مريزيق، وأبو طربوش، والفقيه أو الفقهاء، والقطاوي، وعطايا، والطرشان، وفاضل، وعويمر، وطعيمة، بالإضافة إلى أبو البصل والشقيري والعدوين وغنام، وحمولة الغبارية وضمت: الشوبكي، والقيسي، وكساب، وشتيات، وأبوربيع، والنجار، وحمولة العزة وضمت: عزة أولاد مسلم وعزة أولاد محمد، وتذكر روايات كبار السن من الحمولة بأن محمد ومسلم هم في الأساس إخوة من أبي احمد، بيت جبرين، ويوجد بعض العائلات المعروفة التي لم تنتمي لأي من الحمائل المذكورة أعلاه ومنها: أبو بكر، والخطيب، والخضور، والبحرواي، والبربري، والقصاص، مريزيق، العزه، مسلم، أبو المرق، عبد اللطيف، يونس، اغبارية، الجعيدي، الشويكي، الدعاجنه، أبو طربوش، فاضل، بطاح.

بيت عوا:

تقع بلدة بيت عوا إلى الغرب من بلدة دورا، وتبعد عن مدينة الخليل مسافة 25 كم، تقع البلدة على مجموعة من التلال، يحيطها من الشرق سلسلة جبال دورا التي ترتفع عن سطح البحر أكثر من الف متر، في حين ترتفع البلدة عن سطح البحر حوالي 456 م.

تتوسط بلدة بيت عوا مجموعة من القرى يطلق عليها اسم "قرى الخطوط الكمية"، يحدها من الشمال قرى: دير سكمت، الكوم، المورق، السيمية، من الجنوب: سكة، المجد، بيت الروش الفوقا، دير العسل الفوقا، البرج، ويحدها من الغرب قرى: الدوايمة، أم الشقف، ومن الشرق: جبال دورا ومدينة الخليل.

عائلاتها:

آل السويطي، آل المسالمة.

بيت نتيف:

قرية بيت نتيف تقع شمالي غرب مدينة الخليل بين صوريف وزكريا، وتبعد كيلومتراً إلى الشمال من طريق بيت جبرين - بيت لحم المعبدة، وتربطها طرق ممهدة بعجور وزكريا وجرش وعلار وصوريف وبيت نويا وبيت عطا ودير ابان .

عائلاتها:

آل المشايخ، آل الجمارنه، آل الكفريه، آل السداحمة، آل الشواكيك.

1. الحارة التحتا (حارة الجمارنة)، وسميت بذلك لأن أصحاب هذه الحارة نزلوا في أرض جمرين وقد كان سكانها أكثر سكان القرية عدداً، اعتبروا زعماء البلد، بزعامة الشيخ يوسف اخميس (مختار البلد) ويروى بان الجمارنة تنتمي إلى أبو احمد، تفرع عنه العائلات التالية: دار الدبس: وكانت كثيرة العدد، تفرع عنها عائلة أبو عودة، ويروى بان شخصاً كان يكنى بأبي عودة خلف الكثير من الأبناء، انفصلوا عن الدبس، واعتبروا أنفسهم عائلة لوحدهم، ويقال بان هذه العائلة سميت بذلك لأنها ترغب في الحلو والسكر كثيراً.

2. دار أبو سرور وقد انشق عنهم آل علقم وقد كانت هذه العائلة أقل عدداً من العائلات الأخرى وتسكن في حارة الجمارنة، وقد عمل معظم أفرادها بالتجارة ويدعى جدهم سرور لذا يطلق عليهم أبو سرور.

3. دار بشير: وأصل هذه العائلة من يطا في الجنوب الغربي من الخليل، وقد قدمت إلى بيت نتيف زمن الدولة العثمانية هاربين من الثأر طالبين الأمن والأمان، فرحب بهم الأهالي في بلدتهم وقد أسهم جدهم (عبد الهادي بشير) في ترسيم حدود بيت نتيف.

4. دار أبو حلاوة وقد كان عددهم قليلاً بالنسبة للعائلات الأخرى،

5. دار رومي ويدعى جدهم رومي البتاوي وأصل هذه العائلة من قرية يطا قضاء الخليل هاجروا من قريتهم هرباً من الثأر.

6. دار أبو نحلة وانشق عنها آل أبو عرجة وسميت بهذا الاسم لأن أم جدهم كانت عرجاء وآل أبو حماد فيقال أن جدهم حماد نحلة خلف أولاداً كثيرين تشكلت منهم حمولة، وآل خميس وهي عائلة مشهورة وذات سيادة في البلد، ولها احترامها وتقديرها لدى العشائر الأخرى، وقد انشق عنها آل حمد الله وآل حمدان، وأيضاً انشق عائلة أبو نحلة وآل أبو محمد (بكسر الحاء) وقد انشق عنها آل سليم، ويتضح مما ذكرنا من عائلات بأن عشيرة أبو نحلة كثيرة العدد.

يعتبر الجمارنة أنهم أولاد عمومة وأقرب إلى بعضهم البعض من أهالي حارة الكفرية والمشايخ ويقال بأن المشايخ كانوا يتبعون الجمارنة.

ثانياً: الحارة الفوقى (حارة الكفرية): وسميت بهذا الاسم لأن أصحاب هذه الحارة نزلوا في الكفر وقد كانت تضم هذه الحارة العائلات التالية: عائلة الشواقيق وانشق عنها آل تركي وآل دندن وأبناء جابر حسين، وآل قاسم و(آل طرز التي انشق عنها آل منصور وآل نصر الله)، دار خلف، دار سيد احمد ويطلق عليها السداحة وانحدر عنها آل عبد الرازق، دار مطلق وانشق عنها آل كعاوشة ومنها انحدر آل الأسمر، دار أبو نانوس، دار سلمان التي انشق عنها آل ابريقع، دار الكرمة وانشق عنها آل أبو ريالة وآل بدير وآل أبو عياش، دار أبو شربي، دار أبو عدس، دار اعمر، دار أبو شحادة، دار الغروز وقد انحدر منها العديد من عائلات (آل غانم، وآل أبو عيسى، وآل الصوري)، دار الحسينية وتشمل آل نصار وآل عجوري وقد سميت هذه العائلة بهذه التسمية لأن جدهم رفض إن يبيع بقرته ذات حليب غزير وقال لمن طلب منه شراءها اسأل البقرة عن بيعها فأطلقوا عليهم لقب عجوري نسبة إلى قرية عجور الذين عرف عنهم بالعنادة وصعوبة التعامل معهم وكانوا يحبون أن يسموا أولادهم باسم

محمود ومحمد وإبراهيم وحسين، وأيضاً أبو حميدة التي انشق عنها آل عايش، وقد دعيت آل أبو حميدة بآل نسيم وآل عبد ربه أيضاً، وأصل الحسنية من قرية بيت سقاية، التي تقع بين بيت نتيف ورأس أبو عمار، وقد كان على آل الحسنية ثأر والدم على زمن جدهم الثالث حكم عليهم بالطردهم من بلدهم، فلجأوا إلى بيت نتيف التي كانت تجمعهم مع أهلها المصاهرة النسب وقدنة ورأس أبو عمار ودير ابان، دار أبو شعيرة وهي أكبر وأكثر عائلات الكفرية عدداً، وكان لهم سيادة على العائلات الأخرى بزعامة المختار عبد ربه أبو شعيرة وسميت آل أبو شعيرة بهذا اللقب لأن جدهم ظهر على يده حبة شعير (عيرة)، دار أبو راشد والتي يطلق عليهم بالرواشدة وانشقت عنها آل بركات حيث يدعى جدهم بركات راشد، دار الكيلاني، دار الشرحة، دار مسلط، ويرجع أصل هذه العائلة إلى الأتراك فقد تجوز جدهم التركي فتاة من قرية وشكل الأسرة التي كبرت وكونت عائلة ثالثا الحارة الثالثة: حارة المشايخ.

وسميت بذلك لأن أصحاب هذه الحارة نزلوا في خربة الشيخ وقد عرف عن هذه الحارة بكثرة الشيوخ وال دراويش فيها وأيضاً هم ينسبون إلى الشيخ عطا الله عبد الكريم المشايخ، وتضم هذه الحارة: دار أبو جاجة، دار شاهين ويدعى جدهم شاهين شليق، دار أبو طربوش، دار أبو حلاوة، دار بدوان، دار عقل ويدعى جدهم عقل سعد، دار أبو مسلم، دار خشرم.

بيت أولا :

تقع بلدة بيت أولا إلى الشمال الغربي من مدينة الخليل، على بعد 16 كم منها يحدها من الشرق لحول، ومن الغرب الخط الأخضر، ومن الشمال قرية نوبا، ومن الجنوب بلدة ترقوميا.

موقعها الجغرافي: تقع شمال غرب مدينة الخليل على سفح جبل ممتد باتجاه الغرب، وتمتد أراضيها التي تبلغ مساحتها تقريبا 9000 دونم حتى لحول شمالا ومدينة الخليل من الشرق والجنوب وقرية بيت أولا وترقوميا من الغرب.

عائلاتها:

العملة، العدم، السراحين، العال، النجار، فراشات، البزايعة، النمر، الفوارعة، أبو عريش، أبو صافي، الشدفان، الناشاش، العابد، الفار، شحادة، أبو نصير، أبو الجلود، البشيتي، جابر، آل اسماعيل، العكل، فارع، مهنا، الفراجين.

بيت كاحل:

تقع قرية بيت كاحل شمال غرب مدينة الخليل على سفح جبل ممتد باتجاه الغرب، وتمتد أراضيها التي تبلغ مساحتها تقريباً 9000 دونم حتى حلحول شمالاً ومدينة الخليل من الشرق والجنوب وقرية بيت أولا وترقوميا من الغرب. ويتبع للبلدة عدة خرب وهي: خربة جمرورة التي تبلغ مساحتها الإجمالية 5000 دونم وهي منفصلة جغرافياً عن البلدة ومعظمها أراضي سهلية وبها عدة ينابيع، تقع بين عدة قرى هي ترقوميا من الشرق وبيت أولا من الشمال وإذنا من الجنوب وأراضي 48 من الغرب أو بيت جبرين، وخربة البعارنة وتقع في الجنوب الشرقي من القرية وتحتوي على صهاريج وأسس ومدفن ومغر بالإضافة إلى معصرة بالجهة الشمالية، وقد ذكر الدباغ في كتابه بلادنا فلسطين إلى أن أصل عائلة "بعارة" في نابلس وشرقي الأردن ربما يعود إلى هذه المنطقة، وخربة طيرة تقع في الجهة الغربية من القرية، وخربة الصفا تقع أيضاً في الجهة الغربية من القرية.

عائلاتها:

العطاونة والعصافرة والزهور، بالإضافة لعائلات أخرى مثل إيريوش، الخطيب، برهم، الجودي، ريان، كنعان، أبو صوان، عقيل.

برقوسيا:

برقوسيا هي قرية تقع شمال غربي محافظة الخليل وتبعد عن مركزها 31 كم، وتحيط بها أراضي تل الصافي وبعلين وضميل ونكرين، وترتفع 175م عن سطح البحر.

عائلاتها:

تنقسم العائلة إلى أكثر من فخذ وهم: عبدالله، جبرين، أبو عمر، خشان، عرب، الشيخ سالم، مسلم، القواسمه، عبدربه، خليل، فياض، حمدية، أبو حلوة، عواد، المغربي، القيسي، طافش، المصري، شتات، أبو عريش، قريش، الشمالية.

بني نعيم:

قرية فلسطينية، تقع شرقي الخليل، على بعد 8 كيلومترات عنها، ترتفع 951 متراً عن سطح البحر مساحتها 152 دونماً.

أقيمت بني نعيم على بقعة قرية الحصينة في العهد الروماني، من أعمال مقاطعة « بيت جبرين »، عائلاتها:

مناصره، زيدان، الطرايرة، حميدات، الحراحشه، عبيد، عمرو، الخضور، الدرمة، الرعاينة، أبو لدوع، جبر نبهان، طفيحة، عنيزان، قطوف، ملحم، زيدان، صوان، جديع، أبو زويد، بلوط، ياغي، عبدو، العمور، العدور.

بيت مرسم:

بيت مرسم قرية في مدينة دورا بمحافظة الخليل، تقع إلى الجنوب الغربي من مدينة الخليل على بعد 30 كم ويحدها من الشرق، والشمال قرية بيت الروش الفوقا، ومن الغرب والجنوب قرية البرج والجدار العازل.

عائلاتها:

عمرو، أبو عرقوب، عمران.

بيت الروش التحتا:

قرية بيت الروش التحتا، هي إحدى قرى منطقة دورا في محافظة الخليل، وتقع إلى الجنوب الغربي من مدينة الخليل، وعلى بعد 28 كم منها، يحدها من الشرق بلدة دورا وقرية الصرة، ومن الشمال قرية دير العسل الفوقا وقرية المجد، ومن الجنوب قرية البيرة وبلدة الظاهري.

عائلاتها:

عمرو، وعبد ربه.

بيت الروش الفوقا:

بيت الروش الفوقا إحدى قرى دورا بمحافظة الخليل، وتقع إلى الجنوب الغربي من مدينة الخليل على بعد 18 كم، يحدها من الشرق مدينة دورا ومن الغرب بيت مرسم ومن الجنوب قرية البرج ومن الشمال الجدار العازل. عائلاتها:

العمر، محمد، احمد، عبدربه، ابراهيم، العليا، حريبات، كاشور.

تل الصافي:

تل الصافي، قرية فلسطينية مهجرة، تقع شمال غرب محافظة الخليل، على بعد 26 كم من مركز المحافظة، يُحيط بها أراضي مغلس، عجور، دير الدبان، ذكرين وبركوسيا، احتلت القرية ودُمرت يوم 9 تموز/يوليو 1948 حيث احتلت ودمرت مع قرية بركوسيا القريبة في نفس اليوم.

عائلاتها:

سكنت قرية تل الصافي قبل نكبة عام 1948 عدد من العائلات والحمائل، وهي: أبو عفيفة، اللحسة، القواسمة، العمصي، البراهمية، العزة، حجازي، العرايفي، مكاوي أبو غنيم، العايدي، نوفل، الهندي أبو زهيري، الحيلة، الصعايدة، البهنسي، اسمران، علان، الجعفري، المغربي، أبو الريش، الدسوقي، السيد، معدي، قنديل، أبو الحاج، أبو الشعر، المعربي، صلاح، علي، شحادة الهبل، الهدباد، السبع، الشراقوي، الغزاوي، النجمي، أبو عيد، أبو بهادر، أبو عمر، أبو دية، العمائرة، الشخريتي، مغنم، النجار، الدوج، المصري، حرز الله، العانود، السودي، أبو مريم، النحوي، داوود، أبو زور، البرمكي، عايش، البسيوني، الحسينية.

ترقوميا:

ترقوميا بلدة فلسطينية تقع غرب محافظة الخليل على بعد 12 كم من مدينة الخليل، ويحدها من الشرق بلدة بيت كاحل وجبال الخليل، ومن الغرب الخط الأخضر، بينما يحدها من الشمال بلدة بيت أولا ومن الجنوب يحدها كل من إننا وسوبا وتفوح.

عائلاتها:

عشيرة الذباينة عشيرة الكرابلية عشيرة الفطافطة عشيرة الجعافرة عشيرة طنينه عشيرة قباجة عشيرة الشلاقة، عشيرة أبو حاتم، عشيرة الدبابسة، عشيرة اغريب، عشيرة آل عودة، أبورعية، عشيرة المرقطن، قعقور، شحاده، الهبل، الهدباد، السبع، الشرقاوي، الغزاوي، النجمي، أبو عيد، أبو بهادر، أبو عمر، أبودية، العمايه، الشخريتي، مغنم، النجار، الدوح، حرز الله، العانود، السدودي، أبو مريم، النحوي، داوود، أبو زور، البرمكي، عابش، البسيوني، الحسينية.

جبعة:

تقع قرية جبعة إلى الشمال من مدينة الخليل، وتبعد عنها 16 كم وترتفع 668 م عن سطح البحر، وكلمة (جبعا) آرمية الأصل وتعني التلة أو الربوة وكانت بهذا الاسم في عهد الكنعانيين وفي العهد الروماني أطلق عليها اسم (جباتا)، وتضم القرية العديدة من الآثار الرومانية القديمة، وتحيط بها كروم العنب والخوخ والبرقوق، وتتميز بطبيعته الجبلية التي جعلت منه منطقة هادئة، ولا يزال سكانها الاصليون يسكنونها إلى يومنا هذا ومن أهم العائلات التي تسكنها عائلة الطوس.

عائلاتها:

حمولتان: حمولة المشاعلة وتنقسم إلى ثلاث عائلات أبو لوجة وأبو لطيفة وحمدان والثانية حمولة الطوس وتنقسم إلى حمولتين احمد وحسين.

حاحول:

تقع قرية حاحول على بعد كيلومتر من طريق القدس - الخليل، على بعد 7 كم من شمال الخليل، أما تباعد نحو 25 كم عن البحر الميت و63 كم عن البحر المتوسط و30 كم عن القدس.

ويحدها غرباً أراضي نوبا وخراس وبيت أولاً، وشرقاً أراضي سعير والشيوخ، وشمالاً أراضي بيت أمر والعروب، وجنوباً أراضي الخليل وبيت كاحل. عائلاتهما: عشيرة الكرجة: وتتكون من العائلات: درويش وحنين، الاقرط، البدوي، أبو عريش، أبو عيهور، أبو رميشان، البريراوي، والجدة والحطبة، المصري، المغثة، شريم العالول، حنين، حميدان، رياح، شتات، الشباك وعبد الوهاب، عقل، عمران، دحيدل، جلق، مبروم، مرعب، منصور، وعشيرة الزماعرة وتتكون من العائلات: أبو يوسف، أبو ديه، أبو دنهش أبو زلطة، البابا، العاصي، سلمان، سالم الواوي، عرمان، عقيل، عوض، عياش، مضية، نعمان، حجازي "سحو"، العرجا، وعشيرة السعدة: وتتكون من أبو ريان، علان، حميدة، تايه، القعوب، أبو صايمة، الاطرش، ابو، التوايهة، القشقيش، الشطريط، الزعنون، الدرھلي، القعوب، علان، عبيد، عليان، عمرة، عواد، سعده، صيام، فريحة، قاسم، محيسن، نعمان، نعيم، نوفل، هرماس، سواد، سبيتان، وعشيرة الدودة: سكنت عشيرة الدودة في كسبر، وهي من العائلات القديمة في حاحول: الوحوش، شاهين، أبو عصبه، الهدرة، الجنازة وهي من العشائر التي ساهمت في بناء وتطوير مدينة حاحول، الدرشخي، حمودة، سرحان، مشعل، مطاوع، يونس.

خاراس:

تقع خاراس إلى الشمال الغربي من مدينة الخليل، وتبعد عنها حوالي 25 كم، يحدها من الشمال صورييف، ومن الجنوب نوبا، ومن الشرق حاحول، وما يحدها من الغرب الخط الأخضر وفلسطين المحتلة عام 1948، وترتفع عن مستوى سطح البحر حوالي 500م، 730م.

عائلاتهما: أبو الجرايش، الحاحلة، الحروب، بسادمة، نمر، دابوقي، العقابنة، عطاوانة، السباعرة، عدوي، أبو فرحة، أبو زهيرة، أبو غرفة، قديمات .

سعين:

تقع سعين في الشمال الشرقي من مدينة الخليل وتبعد عن مركزها 8 كم، وتبلغ مساحتها 92422 دونماً، فيما يقدر عدد سكانها بـ 30 الف مواطن، ويحدها من الشمال قضاء بيت لحم ومدينة بيت فجار ومخيم العروب وكوازيبا، ومن الجنوب بلدة بني نعيم، ومن الشرق أراضي البرية الممتدة إلى عين جدي والبحر الميت، ومن الغرب يحدها لحول وأراضيها، وترتفع عن سطح البحر 870 م، وتحيط بها عدة جبال عالية منها (رأس طورة) في الشمال الذي يرتفع 1012 م عن سطح البحر، وفي عهد الرومان عرفت البلدة باسم (سيور) بمعنى الصخر الشاهق.

عائلاتها: أسماء عائلات قرية سعين: الشالدة، المشاعلة، السمامقة، اللهالبة، العرامين.

آل الشالدة: بشر، بشارة، مبشر، طابون، الاعرج، محمد مصطفى، آل الكوازيبه: أبو الغرير، عمار، هديب، القبعة، آل الطروه: شحادات، كريم، أبو شمع، محمد خليل، زقزوق، الشيخ سال، احمد خليل، آل الفروخ: العجاجات، الفيصة، الغيوث، السمور، اشقيرات، آل الجرادات: محمد ثلجي، سالم، عبدالحواد، عبدالرزاق، فرحات، عبده، دعسان، ادعيس، حمدان، آل الجبارين، جبران، احمد، سالم، عيسى، حسن، آل المطور، احمد، علي، شحاده، محسن، آل الكوازيبه، القبعة، آل العرامين، منصور، عرمان، فهد، بحيص، آل السمامقة، تيم، سعد، عواد، وادي، قدوم، الاشقر.

خرسا:

خرسا قرية فلسطينية تتبع دورا في محافظة الخليل، تقع على بعد 20 كم جنوب غرب مدينة الخليل، ويحدها من الشرق طرامه ومن الشمال دورا ومن الجنوب الصرة وكمريش، وهي ترتفع 632 متراً عن سطح البحر.

عائلاتها:

الدعاجنة، رومي، أبو طبيخ، الجغبه، طبيش، أبوراس، حمدان، العبارة، قطينة، صافي، الصوص، شحاتيت، مشارقة، حجة، العواودة، أبو عرقوب، حنتش.

دير رازح:

دير رازح قرية فلسطينية تتبع دورا في محافظة الخليل، على بعد 8 كم من مدينة الخليل، ويحدها من الشرق يطا ومن الشمال حذب الفوار ومن الجنوب كرمة وبيت عمرة ومن الغرب خرسا وطرامه وعبده، وهي ترتفع 779 متر عن سطح البحر.

عائلاتها:

عمرو، حجة، أبو عرقوب، العزازمة، أبو قطان، هدا، حجة.

خربة زنوتا:

خربة زنوتا قرية فلسطينية تقع في محافظة الخليل جنوب الضفة الغربية، وتقع على بعد 20 كم جنوب مدينة الخليل، وتشمل المناطق القريبة الضاحية إلى الشمال الغربي وخربة شويكة إلى الشمال الغربي، تابعة لقرية الظاهرية.

عائلاتها:

الجبارين، السمكرة، السطل، خضيرات، البطات

خربة المجد:

يحد خربة المجد من الشرق قرية مراح البقار وقرية الصرة، ومن الشمال قرية سكا، ومن الجنوب قرية دير العسل التحتا، ومن الغرب خط الهدنة عام 1948.

عائلاتها: اهين، علوش، أبو عرقوب، غنام، شديد، تلبيشي، أبو عريضة، مشارك، البستنجي، عمرو، الفريجات، العواودة، شحاتيت.

خربة عتير:

خربة عتير تقع على بعد 5 كم جنوب بلدة السموع من محافظة الخليل، وقد احتلت عام 1948 مع احتلال الصهاينة لفلسطين وهي أراضي زراعية خصيبة تمتد حتى رأس النقب. عائلاتها: الحوامدة.

خربة سوبا:

تقع خربة سوبا على بعد 18 كم غرب من مدينة الخليل، وترتفع عن سطح البحر حوالي 490 م، وتبلغ مساحة المنطقة المبنية فيها 43 دونماً، وتحيط بها أراضي دورا.

دورا:

دورا هي مدينة فلسطينية، ومركز منطقة دورا، تقع في الضفة الغربية التابعة للسلطة الفلسطينية ضمن محافظة الخليل على بعد 7 كم إلى الجنوب الغربي من مدينة الخليل، ترتفع 898 م عن سطح البحر، يبلغ عدد سكانه 37 الف نسمة، يحدها من الشرق بلدة يطا ومدينة الخليل، من الشمال بلدة إذنا وبلدة تفوح، من الغرب الخط الأخضر أراضي عام 1948 ومن الجنوب بلدة السموع وبلدة الظاهرية.

عائلاتها:

تقسم عشائر دورا إلى قسمين رئيسيين وهم العرجان والعمامرة وتنقسم تلك العشائر إلى أربعة أقسام هم العرجان العليا والعرجان التحتا والعمامرة العليا والعمامرة التحتا، وفيما يلي تفصيل ذلك:

العرجان التحتا : أولاد صالح (ريان - النمورة - أبو سندس - الفسفوس - العقيلي - الفقير - ربعي - المصري - عبد الغني - أبو عمر) الدرابيع غنام أبو عفيفان - دودين - سليم - قزاز - عسر ، الدراويش أبو سباع - أبو فردة - عودة، البستجية مسلم، التعمري - أبو دوش - الأطرش - سعادة.

العرجان العليا : السويطي (أبو عمير - سلامة - طه - أبو غالية - القاحوش - أبو كريم ، الشرحة (أبو زنيدي - أبو صالح - العرب - أبو قرنديل غنام) ، الحروب (عتال - مصلح - صافي غنام) ، المسالمة (أبو هليل - أبو دريع - عوض - خليل - ابن الغلاسي - أبو عراد - الشلش)، الشراونة (حربية - اليمني - ريان)، الحربيات (اقطيظ - الزير - الرجعي - كاشور)، الرجوب (الاطرش - أبو حسين - سلامة)، العواودة (أبو عواد - دريس - عقيلان)، الدبابيع، الجوالده،

العمامرة العليا: نصر (حجة - سليمان - ابريوش - شندي - السيد أحمد - حمدان وتضم عائلة حمدان (قطيفة - أبو هوش - أبو عوض)، التلاحمة (عودة - حرب - مسلم - القرني - القيق)، الحناتشة (حنتش - زامل - اقطيل - أبو رأس)،

المشاركة (وصوص - شديد - دسة - أبو عريضة - الطويل - الشريف - الهندي - أبو عطوان - البياع)، العواودة (إسماعيل - أبو شيخة - أبو الشعر - حسان - سالم، حماد)، الفقيات (البو، ابليس)، الشحاتيت، أبو حسن - نصار - عسر - بزبز، الدهدور - قمران - عقم)

العمارة التحاتا: عمرو (عيسى - إبراهيم - علي - سلامة - عمرو وتضم عمرو محمد - إسماعيل - عبد الحميد - يونس - أمين - عيسى)، الشوامرة (مصلح - الدردون - محليس، بعرة)، أبو عرقوب (الجر - الحاج محمد)، أولاد محمد (غنام - صالح - أبو عودة - العطار)، الشيخ (سالم، محمد)، عمران (الصوص - التليسة، دحيدل)، أبو شرار.

ذكرين:

ذكرين هي قرية من قرى مدينة الخليل وتبعد عنها مايقارب 30 كم، أشهر اسمائها: زهر البساتين، ذكرين البردان. وتعرف احيانا بذكرين البردان، تبلغ مساحة مجمل اراضيها: 18 الف دنم ويبلغ عدد سكانها عام 1948 (690) نسمة ولقد تضاعف هذا العدد إلى ما يزيد عن عشرات الاضعاف، يحدها من الشرق قرية رعنا ومن الغرب بركوسيا وصميل ومن الشمال تل الصافي ومن الجنوب بيت جبرين.

عائلاتها:

الذبيه، أبو سليمان، تيلخ، عقل، زيغان، أبو شاور، أبو الذنين، سعد، خراز، نافز، تكمر، أبو عايشه، أبو سيف، رضوان، عبدالنبي، احمد، تيلخ، حرب، عثمان، أبو جبه، المنشاوي، الهيف، أبو سليمان، الصوص، أبو زاكية، أبو عادي، الطويل، معمر، اللوح، غنيم، الخطيب، تامر، المحروق، مطر، أبو حنتة، الفريات .

رابود:

رابود هي إحدى قرى منطقة دورا في محافظة الخليل جنوب الضفة الغربية، تقع إلى الجنوب الغربي من مدينة الخليل على بعد 13 كم، يحدها من الشرق السموع ومن الشمال كرمة ومن الجنوب أبو العرقان ومن الغرب أبو العسجا، بلغ تعداد السكان في قرية رابود 2, 262 نسمة حسب الجهاز المركزي للإحصاء الفلسطيني.

عائلاتها:

الحريبات، قطينة، العقيلي، شنان، اقطيط، الحلايقة، الجواعدة، الصوص، الزراعي.

رقعة:

رقعة تابعة لقرية يطا الخليل الشمال الغربي.

عائلاتها:

حماد، الشبكي، ربعي، خليل، أبو صبح، الشواهين، عواد، الجبور، العذرة، نصار، النبراوي، محمد، المخامرة، الجندي، حريزات، أبوطبيخ.

رعنا:

رعنا قرية عربية فلسطينية مهجرة تقع شمال غرب محافظة الخليل، وتبعد عن مركزها 24 كم، وتحيط بها أراضي ذكرين ودير الدبان وبيت (الخليل) جبرين ودير نخاس، وتبعد اقل من 2 كم عن بلدة ذكرين التي كانت ترتبط معها بشكل كامل حتى ان البعض اعتبر قرية رعنا ضمن ذكرين وذلك بسبب القرب الشديد من ذكرين، وكان لها مختار عبد الحليم محمد حسين خاطر أبو يوسف.

عائلاتها:

أبو رشتة، خاطر، العجمي، أبو يونس.

رافات (الخليل):

رافات (الخليل) هي قرية صغيرة تقع جنوب السموع وتتبع لها في محافظة الخليل، وتبعد عن مركزها 18 كم، وترتبط في تكملاتها الحياتية بشكل كامل مع بلدة السموع، وتضم القرية في ثناياها الكثير من المواقع الأثرية القديمة. عائلاتها: آل عواد، عمرو، عمران، أبو عرقوب.

زكريا (الخليل):

زكريا قرية عربية تقع إلى الشمال الغربي من مدينة الخليل على طريق بيت جبرين - باب الواد - القدس وتبعد إلى الشمال من طريق بيت جبرين - بيت لحم مسافة 2, 5 كم، وترتبطها طرق ممهدة بقرى عجور وبيت ننيف ودير ابان والبريج وتل الصافي ودير الذبان، وقد عرفت زكريا منذ عهد الرومان، وكانت مع أراضيها وفقاً على الحرم الإبراهيمي في مدينة الخليل في العهد الإسلامي.

عائلاتها:

حمولة الفراجة: ومنهم الشدايدة وهم: دار سمرين ودار النيص ودار حمدان ودار زايد، ومنهم دار مناع ودار أبو عبيد ودار هارون، ومنهم دار عثمان عوجان وهم: دار مسلم ودار سلمان ودار سالم ودار عبدالرحمن ودار أبو الحيات، تكرر الأستاذ محمد مسلم نسبه أما يلي: محمد أحمد حسين مسلم عثمان عوجان سالم سلمان بن فريج آل حمد، وحمولة الشمارخة: ومنهم: دار شاهين ودار شريعة ودار أبو عبد اللطيف ودار إعبان ودار أبو الزنايد ودار الكوكملة ودار جفال ودار غنيم، أما الكوملة فمع أنهم ينتمون للشمارخة الا أنهم ليسوا منهم ويعودون بأصلهم إلى طور النعمان وهي خربة من خرب الرمل، ويقولون أن لهم أقارب في المسمية وهم دار خشان، وهم أخوال الجدة الحاجة لطيفة محمود حماد، أحمد حماد عدوي والجدة الحاجة مريم محمود حماد، أحمد حماد عدوي فكلهما صبحة عبدالنبي سمور الكوملة وأمها فضة حماد الكوكملة، وحمولة الخمور: وسماو بذلك لأنهم سكنوا شعب "خمرة" في "خلة الخلف" في شرق زكريا عند قدومهم إليها، وهم: دار أبو جودة ودار العليمي ودار خليل الحاج عبد الغفار ودار عطير ودار خنة ودار سلامة ودار عودة ودار أبو ريالة.

وممن يتبع عائلات زكريا: دار أبو جودة: ويقول محمود عبد الرحمن محمد أبو جودة أنهم جاءوا من الأندلس (إسبانيا) بعد سقوطها، وأنهم جاءوا إلى قرية قرب غزة تسمى "جلس" ومن هناك جاء جدهم ويدعى نيا ب إلى زكريا، وله قطعة أرض اسمها "مراح نيا ب" وكل واحد من آل أبو جودة له فيها جزء وكانوا يسمون قديماً "نوبيات" ثم أن أحد جدودهم وهو يوسف كان له ثلاثة أولاد وهم حمدان وجودة وجابر، أما حمدان فهو جد دار خنة، وجودة جد دار أبو جودة وجابر جد آل سلمة.

وأيضاً ممن يتبع عائلات زكريا: دار خنة: سمو بهذا الاسم لأن رجلاً تركياً كان يسمى "خنه" قد سكن في بيتهم فأطلق أهل البلد على تلك الدار "دار خنة" ثم انتقل الاسم اليهم فأصبحوا يدعون دار خنة، ولهم أقارب في تل شهاب (سوريا) يقال لهم آل مرعي وكذلك آل الزواري في الشمال من زكريا والزكارنة في قباطية، ودار العليمي: وهم دار أبو ركيبة ودار البوطي، ودار عودة نوفل: وهم أقدم عائلة في البلد بشهادة الجميع وأنهم كانوا يخرجون من البلد ثم يعودون إليها وأن جميع جدر البلد كان لهم، ويقال بأنهم من أصل كردي أو رومي قديم وأنهم سكان زكريا الأصليين.

وأيضاً حمولة العيسة: دار عباد: وهم دار عودة ودار عليان ودار مصطفى عبدالله، ودار أحمد عبدالله ودار عطا الله محمود، ودار محمد محمود وجبر محمود ودار حسين عثمان ودار حسن عثمان ودار أبو حسن ودار سعد ودار الضيف ودار رزق. وأيضاً دار خاطر: وهم دار يونس ودار موسى ودار الأعرج، وعائلة العلاونة: وهم دار عدوان ودار بدوان ودار حمدان، وحمولة عدوي ومنهم: دار أبو خالد ومنهم كاتب هذه السطور: عيسى محمد عبدالفتاح علي خالد بن حسن أحمد عدوي، وقد كان منهم مختار قرية زكريا حتى عام 1948 م الحاج يوسف علي خالد "أبو سعدي"، ووالده شيخ قرية زكريا ومختارها في حينه المرحوم علي خالد، ودار محيسن، ودار حماد - الشيدمة، الجندمة لأنه كان في الجيش التركي وحارب في اليمن ودفن في بيروت - لبنان، ودار عدوي ودار مشعل ودار زقطان.

وممن عائلات زكريا أيضاً حمولة عدوي يجمعهم جد واحد هو عدوي الثاني بن حسين بن عدوي الأول بن حسين، عدوي (الثاني) بن حسين خلف حسين وحماد وأحمد حسين خلف خليل خلف حسين خلف خليل خلف، أما دار زقطان: فأصلهم من قرية البريج من آل نصر الله، وجاء جدهم خليل مصطفى زقطان وهو جد المرحوم الشاعر خليل زقطان إلى زكريا، وتزوج من دار مشعل من حمولة عدوي وزوج أبنائه منهم وارتبط بال عدوي وأصبح فرداً منهم.

وتلتقي مع حامولة العيسة في جد واحد هو حسين، فعيسى بن حسين وعدوي بن حسين أخوة وكانوا يدفعون في الدم مع بعضهم إلى فترة قريبة جداً، ثم على أثر حادث قتل بينهم (في بداية العشرينات) توقفوا عن المشاركة في الدفع ولكنهم إستمروا في علاقات القربى والتزواج والساحة المشتركة.

وأيضاً حمولة أبو لبن، ويجمعهم جد واحد أسمه محمد (بهي الدين) أبو لبن، ويقولون أنهم من أحفاد عبدالقادر الجيلاني. وهم من أصحاب الطرق الصوفية وجاءوا إلى زكريا من قرية "برير" قرب غزة، والذي سكن زكريا جدهم محمد بهي الدين.

ويرتبط بهم عائلات قدمت معهم من قرية "برير" وهي: عائلة الحايك والجوراني وعبدالسلام، ويقول الشيخ عثمان الطباع في مخطوطه المسمى "إتحاف الأعرزة في تاريخ غزة" ص 94: " من العائلات المصرية التي سكنت غزة هاربة من المنطقة الشرقية وخاصة بلبيس ووصل عدد هذه الأسر حتى عام 1831م 6 الاف نسمة سكنت غزة وقراها الشرقية والشمالية والجنوبية منهم: عائلة قمحاوي، أبو لبن، أبو ضبة، أبو جياب .. الخ".

زيتا:

زيتا الخليل قرية عربية فلسطينية تتبع محافظة خليل الرحمن، وسميت في السابق زيتا الخليل تمييزاً لها عن بلدات أخرى تحمل نفس الاسم تتبع مدن نابلس وطولكرم.

وقرية زيتا الخليل هي قرية مهجرة كانت تقوم على تل زيتا، الذي يبعد كيلومتراً إلى الشمال من وادي زيتا، وكانت درب ترابية تصلها بعراق المنشية، الواقعة على الطريق العام الممتد من الشرق إلى الغرب، بين مدينة المجدل الساحلية وبيت جبرين، وكانت زيتا القديمة تقع على بعد كيلومتر ونصف إلى الجنوب من القرية.

عائلاتها:

أبو قريوص آخر العائلات التي خرجت وهي: الشلافه، الهمشري، أبو ركب، الفيومي، الدمهوري، العقده، الجوهرى، أبو نبهان، نمر، العلوي، أبو الجود، أبو حماد، أبو سمك، أبو غنيم، أبو ميدان، أبو عطا الله، السيناوي.

مغلس:

مغلس قرية فلسطينية مهجرة، تُعد من أصغر قرى قضاء الخليل، اذ بلغت مساحتها 15 دونماً فقط، تقع على بعد 6 كم من عجور، في الشمال الغربي من الخليل، وتحيط بأراضيها أراضي عجور وتل الصافي من قضاء الخليل، جليا واذنبة من قضاء الرملة.

عائلاتها:

عائلة أبو قريوص، أبو عجمية، المغالسة، الشريف، الصوابطة، الجبالي، أبو نهار، أبو عيد حماد، نوفل.

سموع:

السموع بلدة فلسطينية تبعد 18 كم جنوب مدينة الخليل، و 45 كم جنوب مدينة القدس القديمة وترتفع 725 متراً عن سطح البحر وتحدها كل من بلدة يطا ودورا والظاهرية من الشمال والغرب، بينما يحدها الجدار العازل من الجنوب وهي آخر التجمعات السكانية أقصى جنوب الضفة الغربية.

عائلاتها:

الحوامدة، الدغامين، العواودة، المحاريق، الرواشدة، السلامين، الزعارير، الخلايلة، البدارين، أبو طبيخ، أبو الكباش أبو كرش، أبو سيف، أبو حماد، بالاضافة إلى تجمع العائلات: أبو عرقوب، أبو عبيد، أبو التوم، العقيلي، أبو عيشة، أبو خلف، أبو عواد، غطاس، الفراء، الخطيب.

صافا:

صافا هي قرية تقع على بعد 12 كم شمال مدينة الخليل، وترتفع عن سطح البحر حوالي 650 م، وتبلغ مساحة المنطقة المبنية 78 دونماً، ويحيط بها أراضي صورييف، وبيت أمر، ويوجد في صافا 5 ينابيع للماء.

عائلاتها:

الزين، آل الخليل، سعيدي، الخطيب، صيداوي، شمس، أبو عياش،
الودادين، الزعاميق، عادي، الصيارنة، أبو دية، الطيط.

صوريف:

الغربي من مدينة الخليل، وتبعد عنها 25 كم، فوق رقعة جبلية ترتفع 600 م عن
سطح البحر، يحدها من الشمال قرية الجبعة بيت لحم ويحدها من الجنوب قرية
خاراس ومدينة حلحول يحدها من الشرق بلدة بيت أمر يحدها من الغرب بيت نتيف
وبيت شيمش.

عائلاتها:

التوايهة، وتضم: الهور والقاضي، العرعر، عائلة البراذعية، الحميدات،
الغنيمات (غنيم ، غنام ، غنايم)، عائلة الفروخ وتضم: الحيح، عابد، أبو فارة
حدوش، الهريلة، السلاق، عدوان، المشايخ.

البرضعية:

تقع البرضعية في محافظة الخليل.

عائلاتها:

قاضي، عرر، أبو فارة، الحيح، صالح، الحدوش، عابد، صالح،
مهور، الهور، لافي، نعيم، صبح، الهدمة، بكر، غنام، غنيم، غنيمات.

طرامة:

طرامة قرية فلسطينية تتبع دورا في محافظة الخليل، ويحدها من الشرق حذب
الفوار ودير رازح ومن الشمال دورا ومن الجنوب وادي الشاجنة، وهي ترتفع 858
عن سطح البحر.

عائلاتها:

الصوص، غنام، عمرو، خليل.

الظاهرية:

تقع الظاهرية في الجنوب الغربي من الخليل وعلى بعد 22 كم عنها، ترتفع 655 متراً عن سطح البحر، مساحتها 120854 دونماً، ومساحة الأراضي ضمن المخطط الهيكلي للمدينة 15000 دونم ثانية مدن القضاء في كبرها، السموع الواقعة في شرقها، أقرب بلدة لها.

عائلاتها:

الطل، علان، البطاط، الوريدات، الهوارين، الجبارين، أبو ريذة، القيسي، السامره، المخارزه، العوايصه، معاط، رباع، اقطيش، بيثان، الخطيب، الذبية، الكعكة، نصرالله، عزيان، الاسحم، أبورباع، العامري، الصمد، ديه، سعادة، أبودبور، التخمان، مطير، محيسن، مطال، أبوسن، العياد، الحميده، الشواهين، سليم، صبيح، صباح، أبو السيس، الخضيرات، شريتج، الصمد، مناع، أبوردينة، الظرفاء، محاميد، علقم، الشبعان، شتات، عودة الله، حرب، الشلمي، جفال، قرموز، قريش، النجار، أبو شرخ، أبو علان.

الجبالية:

تقع الجبالية شمال غربي محافظة الخليل وتبعد عن مركزها 17 كم، وترتبط في تعاملاتها اليومية بشكل كبير مع بلدة صوريف، تمتاز القرية بزراعة العنب والتين والخوخ.

عجور:

تعتبر عجور من قرى دولة فلسطين والتي تقع في الجهة الشمالية الغربية من محافظة الخليل، وتبعد عنها قرابة (25) كيلومتراً، وتحيط بها تل الصافي وأراضي نوبا ودير الدبان وصوريف وزكريا، كان عدد سكانها في عام 1948 قرابة 3700 نسمة.

عائلاتها: ثلث العجارمة وهم بنو عجرم بن حرام الجذامي ويتكون من حملتين كبيرتين هما حمولة العجارمة وحمولة السرابطة.

وحمولة العجارمة تقسم إلى خمسة أفخاذ وكل فخذ يقسم إلى عدة عائلات وهذه الأفخاذ هي: فخذ زين بن عجرم الزبون، بنات، اللهواني، الاعرج، أبو سليم، زين، أبو حسين السلاف، الخواجا، فخذ دار أبو حسين، عائلة دار السلاق، فخذ دار أبو موسى الموصه، فخذ الخواجا والمشنية الخواجات، حمولة السرابطة وهم ثلاثة أفخاذ: فخذ العفافة عائلة اعفيش، فخذ الجبالي الجبالية ويتقاسمون في الأرض مع دار أحمد صالح وعائلة دار خريس، فخذ أبو سليم ودار تيم ودار طريق ودار البرق، وحمولة السراحنة وتقسم إلى الحمائل التالية: حمولة السراحنة وتقسم إلى فخذ دار عيسى وفخذ دار الأقرع، حمولة الحجاجرة وتقسم إلى فخذ دار بنات وفخذ الشواورة وفخذ البكيرات، حمولة الهبرة ويتكون من فخذ دار العناتي العناتية، وفخذ دار أبو دية الديات، وفخذ دار اشريخة، وفخذ دار أبو فضة.

وتقسم إلى: حمولة المحارمة، حمولة الجودة والمصاروة، حمولة الخورة، حمولة الجواهير القواسمة، حمولة الصلاحات، حمولة العودة.

وأخيرا الوافدون لقرية عجور: عائلة العزة، عائلة أبو غيث، دار البشيتي، دار القنطار، دار لمنوي، دار الحمدين، دار الغزاوي، دار البهلول، دار الشيشي، عائلة دار الأسطه، دار محمود طه الخطيب، دار اعبيد، دار العي، دار الإسكافي، دار اللهواني. وأما السكان الذين غادروا قرية عجور: عائلة العامريين، عائلة العجوري، عائلة أبو عجور في غزة، عائلة آل نعمان شاهين، عائلة أحمد القيسي، دار إبراهيم صالح اعفيش في قرية مغلس، عائلة المحارم في سحاب في الأردن، عائلة حسين أبو طائلة، عرب العجاجرة وهم من السرابطة ومنهم إسلام من دار تيم وهرب من عجور على إثر دم.

البرج:

هي إحدى قرى منطقة دورا في محافظة الخليل، وتقع إلى الجنوب الغربي مدينة الخليل، وعلى بعد 35 كم منها، يحدها من الشرق قرية البيرة، ومن الشمال قرية بيت مرسم، ومن الغرب الخط الأخضر أراضي عكر 1948، ومن الجنوب قرية الرماضين.

عائلاتها: يتالف سكان قرية البرج من عدد من العائلات، منها: القمري، شحاتيت، دودين والحناوية، التلاحمة، الفقيات، العمائرة، المشاركة، العواودة، الشاذلي، أبو رية، أبو العرايس الاسطة، نشاس، اطبيشة، دودين، الحناوية.

قلفس:

تقع قرية قلفس في الجزء الجنوبي من الضفة الغربية، إلى الجنوب من مدينة الخليل بمسافة لا تزيد عن 4 كم،

عائلاتها: زيدات، السلايمة.

زيف:

قرية زيف، هي إحدى قرى منطقة يطا في محافظة الخليل، وتقع إلى الجنوب الشرقي من مدينة الخليل، وقرية زيف قرية فلسطينية قرب مدينة يطا في محافظة الخليل تقع على بعد 7 كيلومترات إلى الجنوب من مركز مدينة الخليل، وتقع القرية في جنوب الضفة الغربية، وفقاً للجهاز المركزي للإحصاء الفلسطيني، يبلغ عدد سكان زيف قرابة 848 نسمة في عام 2007، كان سكان زيف من اليهود على الأقل حتى القرن الرابع، لكنها تحولت إلى المسيحية في العصر البيزنطي، ومنذ الفتح الإسلامي فإن سكانها مسلمون.

عائلاتها:

يتالف سكان قرية زيف من عدد من العائلات، منها: شتات، أبو عرام، جبرين، أبو رجب، حوشية، قروعيس،، الجبارين، عبد ربه.

كرزة:

على بعد 14 كم جنوب غرب مدينة الخليل، وترتفع عن سطح البحر حوالي 660 م، وتبلغ مساحة المنطقة المبنية فيها 75 دونماً، وتحيط بها أراضي دورا.

عائلاتها:

عفيفان، شحده، الحج، نصار، العبيد، عبده، دودين، درويش، خلاف،
أبو عرقوب، سليم، شاهين.

عنان الكبير:

عنان الكبير إحدى قرى محافظة الخليل، وتقع على بُعد 22 كم جنوب
غرب مدينة الخليل، يحدها من الشرق خربة كم القصب، ومن الشمال بلدة الظاهرية،
ومن الغرب قرية عرب الرماضين، ومن الجنوب قرية سو.

عائلاتها:

العجارمه، المليحات، أبو ابطيح، الوريدات، أبو شرخ، الهوارين.

عنان الصغير:

تقع قرية عنان الصغيرة غرب الظاهرية، وترتفع عن سطح البحر حوالي
625 م، ويوجد بالقرب منها قرية عنان الكبيرة، وتضم عنان الصغيرة مغراً
وصهاريج وجدراناً ومدافن.

عائلاتها:

السكمرة، الحليقات، الشلحي، طفيحة، تركي، الحليقاوي، أبو شرخ،
العوايصة، المخارزة.

جالا:

تقع إلى الجنوب الغربي من بيت أمر، وتبعد عنها 2 كم في موقع بلدة
(جيلوة) العربية الكنعانية وهي موقع أثري.

عائلاتها:

العمارين، الفراجين، العقول، السخارنة، العجلين، كمرزيق، نصار، طهبوب، اسلمان.

دير نخاس:

تقع قرية دير نخاس إلى الشمال الغربي من مدينة الخليل، وتبعد عنها 20 كم وترتفع 325 م عن سطح البحر.

عائلاتها:

الشطرات، عشيش، الخطيب، أبو العرايس، الشاذلي، الاسطة، أبورية، النشاش، أبو خضير، غنام، نصار، أبو قطم، العزازمة، زيدان.

دير الذبان:

دير الذبان، قرية فلسطينية تقع شمال غربي محافظة الخليل وسط فلسطين، احتلها الجيش الإسرائيلي عام 1948م، فيما عرف بالنكبة، وهجر كل من فيها باعتداء عسكري مباشر فيما يعرف بعملية يوعاف العسكرية، فهي من القرى المهذمة والمهجر أهلها قسراً.

عائلاتها:

الخرسان، الاخرس، ماضي، المقبطي، حسنين، سلمان، جبر، حسين، محمود، يوسف، ياسين، الحسنات، ابراهيم، حسن، صالحية، أبو صافي، أبو شمله الحسنات، العوضات أبو الشيخ، عشيش، الشطرات، أبو قظام، عرب، غانم، عزازمة، زيدان، الحاج، نوفل.

كوزبة:

تقع كوزبة إلى الجنوب الشرقي من بيت أمر وهي موقع أثري بها أنقاض مبانٍ.

العروب:

تقع العروب إلى الجنوب الشرقي من بيت أمر، وهي موقع أثري بها أنقاض مبانٍ وبرج ومُغر منقورة في الصخر قُدر عدد سكانها عام 1996 (234) نسمة.

عائلاتها: معظم قرى الخليل يسكنها مثل: زكريا، عراق المنشية، يطا، الدوايمة.

الكرمل:

تقع الكرمل إلى الجنوب الشرقي من يطا، بناها العرب الكنعانيون ودعوها كرميل بمعنى مثمرة أو مشجرة، وسماها الرومان كرملا وكانت قرية حصينة في العصور الوسطى.

عائلاتها: الدبابسة، جبارين، حروش، أبوطبيخ، الرشايدة، العبدل، الحريزات، أبو علي، حارب العدور، أبو عرام.

مورق، كوم، وبيت مقدوم وحمصة:

تجمع قروي الكوم: المورق، بيت مقدوم - حمصة، وهي إحدى قرى منطقة دورا في محافظة الخليل جنوب الضفة الغربية تبعد عن مدينة دورا 6 كم، وعن مدينة الخليل 13 كم غرباً، تم تشكيل مجلس الحكم المحلي عام 1996 بعضوية 6 أفراد يجمع بين قرى الكوم والمورق وبيت مقدوم وحمصة واشتهر اسم التجمع باسم "الكوم" لأنها القرية الأكبر من حيث عدد السكان في التجمع.

يمتد حدود التجمع من الخط الأخضر (الأراضي المحتلة عام 1948) غرباً إلى مدينة دورا شرقاً، ومن قرية دير سكت جنوباً إلى بلدة إذنا شمالاً، أما بيت مقدوم فهي خربة أثرية تحتوي على صهاريج، جدران، مغائر، أسس، وكانت تقوم بلدة "Maceda ماسدا" على هذه الخربة في العهد الروماني.

عائلاتها: العمور، حميد، الرجوب، العواودة، شرخة، آل أبو شرخ، ابو جلدة.

حدب الفوار :

حدب الفوار قرية فلسطينية في محافظة الخليل، على بعد 7 كم من مدينة الخليل، ويحدها من الشرق مخيم الفوار، ومن الشمال دورا، ومن الجنوب يطا، ومن الغرب دير رازح، وهي ترتفع 761 متراً عن سطح البحر.

عائلاتها: الفوار، الكومي، عصفور، خلف، نجيب، حطاب، الدرابيع، اطبيش، أبو عوض.

حدب العلقة:

حدب العلقة هي إحدى قرى منطقة دورا في محافظة الخليل جنوب الضفة الغربية، وتقع إلى الجنوب الغربي من مدينة الخليل، وعلى بعد 12 كم منها، يحدها من الشرق قرية عبدة وقرية العلقة الفوقا، ومن الشمال قرية الصرة، ومن الغرب قرية دير العسل التحتا وقرية إسكيك، ومن الجنوب قرية كرزا. عائلاتها: العواودة، الدرابيع أبو عرار.

معين:

قرية معين موقع اثري إلى الشرق من السموع وتبعد عن مدينة الخليل 13 كم، وترتفع 863 م عن سطح البحر وتقوم على مكان بلدة (معون) بمعنى سكن العربية الكنعانية.

الريحية:

تقع الريحية إلى الجنوب الغربي من مدينة الخليل، وتبعد عنها 10 كم وترتفع 780 م عن سطح البحر.

عائلاتها: الطوباسي، الهرش، الحلاق، النجار، الصوص، أبو حلاوة، الاصلوجي، الفر، جوفيل، طباخة، قطيش، برو، بعلبكي، بيغون، ترمس، صاريصي، حرب، شرارة، مرمر، قوعاني، مفشر، موسى، نجدي.

الثواني:

قرية الثواني موقع أثري إلى الشرق من السموع، قرية تفوح تقع إلى الغرب من مدينة الخليل، وتبعد عنها 8 كم يصلها طريق محلي يربطها بالطريق الرئيسي ترتفع 800 م عن سطح البحر وتقع مكان قرية كنعانية تسمى (بيت تفوح) .

عائلاتها:

العمر، حمامده، جبرين، أبو عرام، محمد، زين، حوشية، شعابين، ربيعي.

وادي الشاجنة:

وادي الشاجنة قرية فلسطينية تتبع دورا في محافظة الخليل، على بعد 4 كم من مدينة الخليل، ويحدها من الشرق بيت عمرة، ومن الشمال طرامه، ومن الجنوب كرمة ومن الغرب أبو العسجا، وهي ترتفع 854 متراً عن سطح البحر.

عائلاتها:

الهوابن، أبو شرخ، أبو عرقوب البستجي.

كدنا:

تقع كدنا إلى الشمال الغربي من مدينة الخليل، وتبعد عنها 25 كم وترتفع 250 م عن سطح البحر.

عائلاتها:

عليان، الشدفان، خليل، الحسينيه، فياض، حمديه، أبو حلو، عواد، المغربي، القيسي، طافش، المصري، شتات، أبو عريش، قریش، الشماليه، حماد.

بيت عمرة:

بيت عمرة هي قرية فلسطينية تقع على بعد 2 كم غرب يطا، وتبعد 12 كم عن مركز مدينة الخليل، وترتفع 740م عن سطح البحر، وتعد القرية موقعاً أثرياً بحد ذاتها فهي مبنية على أنقاض قرية زانوح التاريخية، وتشتهر بزراعة الفواكه والعنب والزيتون، وترتبط في تعاملاتها اليومية مع مدينة يطا.

عائلاتها: ادعيس، مرقه، سالم، أبو قبيطة.

دير العسل التحتا:

تقع قرية دير العسل التحتا على بعد 18 كيلومتر أفقيًا جنوب غرب مدينة الخليل، يحدها الصرة ومراح البقار من الشرق، وبيت عوا وخربة المجد من الشمال، ومن الجنوب فيحدها دير العسل الفوقا والظاهرية.

عائلاتها:

الدردون، أبو عليان، أبو هاشم، مصلح، العرقان، العواودة، قطينة.

دير العسل الفوقا:

دير العسل الفوقا قرية من قرى دورا التابعة لمحافظة الخليل تقع في جنوب غرب دورا في منطقة شبه غورية في أقدم الجبال المنحدرة من دورا باتجاه الغرب، تسكنها عشيرة الشوامرة التي هاجرت من جبل شمر في منطقة حائل من شبه جزيرة العرب وتنقسم هذه العشيرة إلى عدة عائلات هي الدردون ويضم سالم وصوان وأبو عكر، أبو عليان، بكرة وتضم محليس وشتات واشتيوي وحرب، مصلح، العرقان، أبو هاشم ويضم الزيات والوحواح.

عائلاتها:

محمد، صوان، أبو عسكر، الزيات، الوحواح، أبو هاشم، شتات، حرب، مصلح، محليس، العرقان، الشواوره، الشيخ سالم.

تفوح:

تفوح بلدة فلسطينية تقع على بعد 6 كم للغرب من مدينة الخليل، ويحد بلدة تفوح من الشرق مدينة الخليل، ومن الغرب بلدة إذنا، ومن الشمال بلدة بيت كاحل، ومن الجنوب بلدة دورا.

عائلاتها: ارزىقات، الطردة، الخمايسة، زعوط، وغانم، الزواتنة، الصوابرة، الشدايدة، البحور، المصبح، شاهين، أبو حلوة، ادهيدل، بدران، عزية .

خربة جمزو:

خربة جمزو التي تبلغ مساحتها الإجمالية 5000 دونم، وهي منفصلة جغرافيا عن البلدة ومعظمها أراضي سهلية وبها عدة ينابيع، تقع بين عدة قرى هي ترقوميا من الشرق وبيت أولا من الشمال وإذنا من الجنوب وأراضي 48 من الغرب أو بيت جبرين.

عائلاتها: الفطافطة، الجعافرة العصافرة، النطاح.

خربة سلمة:

خربة سلمة هي إحدى قرى دورا الخليل، يحدها من الشرق قرية خرسا ومن الشمال الطبقة، ومن الجنوب الصرة، ومن الغرب فقيقس.

عائلاتها:

الدرأويش، نصار، عوده، أولاد محمد، عمرو، السويطي، أبو عرقوب، الدرايبع، أبو رحمة، تاية، الاطرش.

اعزيز:

تقع اعزيز في الخليل 16 كم جنوباً.

عائلاتها: نفس عائلات يطا وادي المرح.

دير سامت:

يحد دير سامت من الشرق بلدة دورا، ومن الشمال تجمع قروي (الكوم، المورق، بيت مقدوم، حمصة)، ومن الغرب الخط الأخضر، ومن الجنوب بلدة بيت عوا، تقع القرية على ارتفاع 455 مترا فوق سطح البحر.

عائلاتها:

الحروب، العواودة، الشرحة، الشراونة.

البرج:

البرج إحدى قرى منطقة دورا في محافظة الخليل، وتقع إلى الجنوب الغربي من مدينة الخليل وعلى بعد 35 كلم منها، يحدها من الشرق قرية البيرة، ومن الشمال قرية بيت مرسم، ومن الغرب الخط الأخضر (أراضي عام 1948)، ومن الجنوب قرية الرماضين.

عائلاتها:

التلاحمة، الفقبات، العمائرة، المشارقة، العواودة، طبيشة، الشحاتيت، دودين، الحناوية، القمري.

بيت عينون:

يعتقد أن قرية بيت عينون تقوم على موقع مدينة "بيت عنوت" وهي قرية فلسطينية تقع في جنوب الضفة الغربية إلى الشمال من مدينة الخليل، وهي تابعة لمحافظة الخليل.

عائلاتها:

الفروخ، الجرادات، الجنيدي، الجعبري، عيدة، الطروة، الهذالين، المطور، ووعيدة، زلوم، النتشة، غانم، الشلالدة، المرطوم.

خربة المجد:

خربة المجد قرية فلسطينية تقع على بعد ثمانية عشر كيلومتراً جنوب غرب مدينة الخليل، تقع القرية في محافظة الخليل جنوب الضفة الغربية، وهي من القرى المحتلة في حرب 1967. عائلاتها: يتالف سكان قرية المجد من عدد من العائلات، منها: عمرو، التلبيشي، المشاركة، الشحاتيت، أبو جويعد، أبو شرار، علوش، أبو عرقوب، غنان، شديد، تلبيشي، أبو عريضة.

الفوار:

الفوار مخيم للاجئين الفلسطينيين والذي اقيم على أراضي مدينة الخليل عندما هجر سكانه من قرى فلسطين المحتلة عام 1948م، وسمي بهذا الاسم نسبة إلى عين الفوار التابعة لبلدة دورا، ويحد مخيم الفوار من الشرق قرية الريحية ومن الشمال أراضي مدينة يطا ومستوطنة حاجاي ومن الجنوب الحدب بينما يحدها من الغرب دورا، عدد السكان 8، 642 نسمة.

عائلاتها:

الكومي، عصفور، خلف، نجيل، حطاب، الدرابيع، أبو عوض.

عبدة:

قرية عبدة، هي إحدى قرى منطقة دورا في محافظة الخليل، وتقع إلى الجنوب الغربي من مدينة الخليل، وعلى بعد 10 كم منها، يحدها من الشرق قرية الكرمة، ومن الشمال قرية خرسا، ومن الجنوب قرية حدب العلقة وقرية امريش، ومن الغرب قرية ارزا وقرية أبو العسجا، أما اسم "عبدة" فهو آرامي بمعنى العامل والفلاح، يعود الاسم للموقع الأثري في القرية الذي يحتوي على جدران متهدمة، صهاريج، مغر.

عائلاتها: عبده، دودين، دراويش، خلاف، أبو عرقوب، سليم شاهين، عفيفان، حدب العلقة، عائلاتها، العواودة، الدرابيع، أبو عرار.

الشيوخ:

الشيوخ قرية فلسطينية تتبع محافظة الخليل وتقع شمال مدينة الخليل، أقيمت القرية حول قبر الشيخ إبراهيم الهدمي، وتقع الشيوخ في الشمال الشرقي من مدينة الخليل، وتبعد عنها 6 كم، وترتفع 880 م عن سطح البحر، تبلغ مساحة أراضيها (12100) دونماً، ويحيط بها أراضي قرية سعير من جميع الجهات، قدر عدد سكانها عام 1922 960 نسمة، وفي عام 1945 صارت 1240 نسمة، وفي عام 1967 بلغ عدد سكانها 1800 نسمة، وارتفع في عام 1987 إلى 3400 نسمة وتشير آخر الإحصاءات إلى أن عدد أهالي القرية يقارب 8000 نسمة.

عائلاتها:

الحلايقة، العيايدة، العويضات، الوراسنة، الحساسنة ودعبوس
الحساسنة (صالح ، صبح ، خليل ، القطني) الوراسنة (نصار ، منصور ، عياد ، عبد القادر، سالم) العيايدة (سعيفان ، أبوعيد ، أبوحرب) العويضات (أبو رومية ، عوض ، الشحادات ، حسن) الحلايقة (عيد ، المشني ، سليم ، خليل ، قدوم ، حمد ، حمدان)

يطا:

يطا مدينة فلسطينية تقع في الضفة الغربية، تبعد عن مدينة الخليل 12 كم جنوباً، وعن مدينة القدس حوالي 60 كيلومتر، سميت "يوطه" "Yuta" والتي تعني الأرض المنبسطة، الآن يوجد فيها بنايات قديمة وآبار، وهناك روايات تقول أن سيدنا زكريا عليه السلام سكنها، وفيها ولد له ابنه يحيى عليه السلام، والتي زارتها مريم العذراء أم المسيح عليه السلام عند زيارتها لقريبتها أم يحيى، وفي العهد الروماني ذكرت باسم "Ietaem".

عائلاتها:

العمور - عائلة خليل، عائلة أبو طبيخ، عائلة الشواهين، عائلة محمد، والجبارين، وعائلة عواد وعائلة خزارة وعائلة الجبور وعائلة العدة وعائلة البيراوي وعائلة نصار (حريزات) وعائلة الجندي، الدبابسه، الهريمي، أبوطه، الغفيان، النجار، العمور، أبو عيد، النواجعة، حوشية، الخطيب، خليل، أبو صبحه، أبو قببطة، أبو سمرة، أبو عرام، اضريع، عطية، أبو شريته، الهدار، هديب، البيراوي، نصار، الحمامدة، الدعاجنة، جريزات، المخامرة، الشعابين، ابو عليان، أبو زهرة، العاروري، حماد، شعلان، عكاشة، منسي، الهروش، الخدر، المدني، ادعيبس، الشامطي، بركات، الهليس، الجمل، النعامين.

أم ريش:

أم ريش هي قرية فلسطينية تتبع دورا بمحافظة الخليل جنوب الضفة الغربية، تقع جنوب غرب مدينة الخليل على بعد 10 كم منها، يحدها من الشرق كرمة ومن الشمال قرية خرسا ومن الغرب الصرة ومن الجنوب كرزة وأبو العسجا، وصل عدد السكان إلى 1,623 نسمة في عام 2007 حسب الجهاز المركزي للإحصاء الفلسطيني.

عائلاتها:

الدرابيع، الشعراوي، دودين، شاهين، قرز، أبو عفيفان.

الصرة:

الصرة قرية فلسطينية تتبع دورا في محافظة الخليل، على بعد 15 كم من مدينة الخليل، ويحدها من الشرق امريش، ومن الشمال خرسا، ومن الجنوب حدب العلقة، وهي ترتفع 770 متراً عن سطح البحر.

عائلاتها:

المصري، أبو هاشم، أبو عوض، أبو خرطيل، الشعراوي، عمرو، قطينه، الدرابيع.

البكاره:

هي إحدى قرى الخليل.

عائلاتها:

الدرابيع، عمرو، عوض، أبو ميش، جاسم، عبيد، البومصه، الايزات، الفراجنة، البكاره.

خلة صالح:

خلة صالح إحدى قرى يطا الخليل وتقع جنوب الخليل ويحدها من الشرق قرية الكرمل وماعين ومت الجنوب هرية سوسيا ومن الشمال والغرب يطا.

عائلاتها:

أبو عرام، جبرين، الغافي، حوشية، الجندي، أبو رجب.

البيرة (الخليل):

البيرة (الخليل) هي إحدى قرى دورا الخليل، يحدها من الشرق سومرة، ومن الشمال بيت الروش الفوقا، ومن الغرب الظاهرية، ومن الجنوب البرج.

عائلاتها:

العوادة، مشاركة، دودين.

طاروسة:

قرية طاروسة هي إحدى قرى منطقة دور الخليل في محافظة الخليل، وتقع إلى الغرب من مدينة الخليل، وعلى بعد 4 كم منها، يحدها من الشرق بلدة دورا، ومن الشمال قرية واد، ومن الجنوب رازح قورا، ومن الغرب قرية دير.

عائلاتها:

الحروب، عمارين، مسالمة، شارونة.

خربة الدير:

خربة الدير هي قرية فلسطينية تقع قرب وادي السور غرب بلدة صوريف، جنوب الضفة الغربية يقدر عدد سكانها 450 نسمة، يعملون معظمهم في الزراعة والمهن.

عائلاتها: أبو فنار، غافي، حوشي، أبو حميد، النجار، جبور.

خربة صافا الفوقا والتحتا:

خربة صافا قرية فلسطينية تقع على بعد 12 كيلومتر شمال غرب مدينة الخليل، تقع في محافظة الخليل جنوب الضفة الغربية، تقع القرية خدماتياً ضمن مسؤوليات بلدية بيت أمر.

عائلاتها:

الزين، آل خليل، سعدي، صيداوي، شميس.

خربة الكرمل:

خربة الكرمل كانت قرية فلسطينية تقع في الجنوب الشرقي من يطا، وعلى نحو 12 كم من الخليل.

عائلاتها: الصوص، غنام، عمرو.

البقعة أو البقاع:

البقعة أو البقاع، أما وردت البقاع أو البقر، يعني "الوادي المفتوح"، وهي قرية فلسطينية تقع إلى الشرق من الخليل، تحتلها إسرائيل منذ عام 1967، جنباً إلى جنب مع بقية الضفة الغربية، تقع بين المستوطنات الإسرائيلية جفعات هرسينا، وكريات أربع، ويقع مع البقعة في الغر وادي الغروس أو وادي الجروز هي منطقة من الخليل.

عائلاتها: جابر، سلطان، القامري، تلحمي، الننتشة، دعنا، عرب العبيدية.

الحسكة:

الحسكة الخليل يحيط بالوادي سلسلة من الجبال الغنية بالأحراش الحرجية والأشجار المثمرة، والتي بات العمران يغزوها، إذ تحتضنه جبال بلدة لحول، وخربة أرنية، وخربة (إصحا) شرقاً، أما تحيط به جبال بلدة (بيت كاحل) غربي الخليل، ويمتد الوادي ليرتبط بمحمية طبيعية خلابة، تعرف بمحمية وادي القف، المطلة على بلدة ترقوميا غربي الخليل. عائلاتها: آل الطويل.

العديسة:

تقع قرية العديسة على بعد 6 كم شرق مدينة الخليل وتتبع محافظة الخليل، وتقع بين قريتي بني نعيم التي تقع جنوبها وسعير التي تقع شمالها. العديسة من الأراضي التي أحتلت في حرب 1967، ارتفاعها يبلغ 1010م عن سطح البحر، تبلغ مساحتها 21, 823 دونماً والمبني منها 100 دونم، وتستغل 700 دونم للزراعة و500 دونم للمحاجر والباقي أراضي غير مستغلة.

عائلاتها:

أبوسعدي، ارسلان، اشمر، الاسعد، الاسمر، البيروتي، الحاموش، الخليل، الصفدي، العشي، صوفان، طباخة، قطيش، قوعاني، مقشر، مويس، نجدي.

خلة المية:

خلة المية قرية فلسطينية تقع على بعد تسعة كيلومترات جنوب مدينة الخليل وأربعة كيلومترات غرب مدينة يطا، تقع القرية في محافظة الخليل جنوب الضفة الغربية، وفقاً للجهاز المركزي للإحصاء الفلسطيني، كان عدد سكان القرية 1, 412 نسمة في عام 2007، في القرية عيادة رعاية صحية أولية من المستوى الثاني تتبع وزارة الصحة الفلسطينية.

عائلاتها:

أبو فنار، غافي، حوشية، جبور، أبو حميد، نجارز.

أبو عواد

قرية أبو عواد في قضاء الخليل تبعد 24 كم من الخليل، متوسط ارتفاعها 250 متر عن سطح البحر ويجري بمحازاتها نهر مارا بقرى الفالوجة، بنيت بيوتها من الطين والحجر وتفرعت شوارعها الضيقة إلى أحيائها الأربعة شمالي وجنوبي وشرقي وغربي.

عائلاتها:

آل عزاب، خطيب، السراحين، عزازمة، حميد.

شويكة:

تعود أصول أسرة الشويكي الرفاعية في قرية شويكة إلى عترة خير الانام محمدا عليه افضل الصلاة والسلام من سبطه الحسين عليه السلام، فهم ممن هاجر مع من هاجر من مكة المكرمة والمدينة المنورة إلى مدينة كربلاء في العراق، ومن ثم هاجر بعض منهم إلى دمشق وسكنوا في حي الصالحية في دمشق، ومن ثم ذهب الشيخ العلامة شمس الدين محمد إلى قرية شويكة من أعمال جبل نابلس قرب طولكرم في فلسطين، ومارس تدريس العلوم الاسلاميه وكان قاضياً شرعياً، وقد اشتهر بالعلم والمعرفة وهومن كبار مشايخ الطريقة الرفاعية، ومن ثم عاد إلى الصالحية في دمشق وهو أول من لقب الشويكي نسبة إلى قريه شويكه التي كان يعمل بها، ثم هاجر ولده

شمس الدين احمد الملقب الشاروقي الازرقى واخته أم الفضل إلى مدينة خليل الرحمن في فلسطين، وكان صاحب من اصحاب الطريقة الرفاعية وله في الخليل زاوية معروفة وكان يسكن حارة قيطون قرب بركة السلطان نواحي الحرم الابراهيمي الشريف وكان شيخ زاويه في الطريقه الرفاعية، وكان يقوم في ذكر كل ليلة اثنتين وليلة خميس. وهذا موجز عن اصل عائله الشويكي الرفاعي في مدينة الخليل وعائلة الشويكي في مدينة الخليل، تتفرع إلى ستة فروع منهم فرع موسى الملقب بدينو وفرع أبو غنام وفرع زريق وفرع قشقوش وفرع احمد وفرع عرموش.

أما فرع موسى دينو فيتفرع إلى فرع حسن ومندوبهم ابراهيم محمد الشويكي، وفرع عبد الرحيم الملقب أبي احمد مندوبهم مصباح صالح الشويكي، وفرع خليل يتفرع إلى عبد الله ومندوبهم ماجد شهاب الدين الشويكي، وفرع أمين ومندوبهم نعيم عبد الفتاح الشويكي، وفرع سعيد ومندوبهم اكرم محمد سعيد الشويكي. أما فرع أبو غنام مندوبهم هاني انور الشويكي ونمر محمد صبري الشويكي، وفرع زريق مندوبهم خالد عبد الشكور الشويكي، وفرع احمد مندوبهم هاني جودت الشويكي، وفرع قشقوش الحج سليم الشويكي، وفرع عرموش مندوبهم احمد حلمي عرموش.

ويسكن القسم الاكبر من أبناء هذه العشيرة في مدينة القدس المحتلة ووجهائهم في القدس الشريف ابراهيم شهاب الدين الشويكي، والوجيه محمد حلمي عبد الحكيم الشويكي (أبو غالب)، والوجيه محمد حسين توفيق (أبو توفيق)، والوجيه فريد رشدي موسى الشويكي (أبو حازم).

والمتبقون يتوزعون بين الخليل ووجهائهم في مدينة الخليل الشريف: كامل موسى الشويكي والسيد سالم عودة سالم الشويكي (أبو لياس) ووجيههم في مدينة عمان الشريف ابراهيم محمد عبد الرزاق الشويكي الرفاعي الحسيني، ومنهم في سوريا الشريف محمد منير الشويكي، ويوجد ديوان آل الشويكي الرفاعي في عمان جبل النصر، بجانب بنك الاسكان ويرأس الديوان في عمان الشريف ابراهيم محمد عبدالرزاق الشويكي الحسيني.

عائلاتها:

شويكي، السمامرة، البطاط، الطل.

الهجرة:

قرية الهجرة احدى قرى دورا الخليل، تقع جنوب الخليل على بعد ٦ كم يحدها من الشرق مدينه الخليل، ومن الشمال والغرب دورا، ومن الجنوب قرية حدب الفوار.

عائلاتها:

أبو مقدم، دودين.

الطبقة:

قرية الطبقة احدى قرى دورا الخليل على بعد 13 كم، يحدها من الشرق والشمال دورا، ومن الغرب دير سامت وقرية بيت عوا، ومن الجنوب الظاهرية وقرية خرسا.

عائلاتها:

الدرابيع، الشعراوي، دوديين، شاهين، قزاز، أبو عفيفان، الحلبي.

الدوايمة:

الدوايمة قرية فلسطينية مهجرة، تبعد عن مدينة الخليل نحو 24 كيلومتر، وتبلغ مساحة أراضيها "60585" دونم، وتعد من أراضي الخليل، ترتفع الدوايمة 350م عن سطح البحر، ويحيط بها أراضي قرى إذنا ودورا والقببية.

عائلاتها:

العيسه، سباتين، العبادين، المناصرة، العذارية، البصابيص، الخضور، المقوصي، النجار، القيسية، أبو صبيح، الحجوج، أبو معيلش، ابو صفية، هديب، زعاترة، الغوانمة، الاقطش، عمرو، جيريل، جبر، لافي، حمدان، برهم، نشوان، مسلم، أبو حسين، عشا، زرارة، معازي، الزغير، أبو سلعوم، أبو ريان، العبد الدين، سلامة، أبو زهرة، أبو زايد، أبو هنية، أبو شلنق، افريج، أبو دبور، الشمالي، عفانة، أبو شرار، العامري، المساعد، سنور، أبو حاتم،

أبو غالية، قنب ، العبادين، الملاد، أبو حليلة ، مشاعلة ، ابو الضيغات ،
المدارسه ، عوامه ، ابو عصبه ، ابو زحم ، الشرحه ، العسود ، سعاده ، بدوي ، ابو
فروه ، وقاد ، المطريه ، الملalde ، العباودة، قنديل ، الصباحة ، الجواوده ، الخطيب .

نوبا:

نوبا بلدة فلسطينية تبعد 13 كم شمال غرب مدينة الخليل و14 كم جنوب
مدينة القدس، وهي نبو الكنعانية القديمة ترتفع 550 م عن سطح البحر.

عائلاتها:

الدبابسة، وتشمل: أحمد سلامة، أحمد صالح، محمد خليل، عوض،
سلمان، الحافظ، أبودية، أبو عمار، كفاقي، حماد، وعائلة الصوص أو (عمرو)
هي من قرية دورا حيث سجلوا في البطاقات الشخصية ضمن الدبابسة، الشروف،
وتشمل: حسن، ثلجي، سالم، مسلم، تيم، العالول، وطفة، وعائلة الطرمان،
وتشمل: إبراهيم حسن، محمد حسن، خليل حسن، الخبوز، علان، أبو عامود،
الجزار، الصقور، وعائلة القواسمة: وهم من قواسمة الخليل مضى على وجودهم أكثر
من 80 سنة، وعائلة العواودة: ويعودون بأصولهم إلى مدينة دورا، وعائلة حيف:
وهي من قرية ذكرين نزحوا إلى القرية بعد تدمير قريتهم من الاحتلال عام 1948،
وعائلة أبو صفية: وهي من قرية البرير نزحوا إلى القرية بعد تدمير قريتهم عام
1948م على الإحتلال، وعائلة اللحسة: وهي من قرية تل الصافي نزحوا إلى القرية
بعد تدمير قريتهم عام 1948م على الإحتلال، وعائلة الجوابرة: وهي من قرية بعلين
نزحوا إلى القرية بعد تدمير قريتهم عام 1948م على الإحتلال، وعائلة أبو العرايس:
وهي من قرية أم برج نزحوا إلى القرية بعد تدمير قريتهم عام 1948م.

شعب أبو عزيزة:

تقع شعب أبو عزيزة في محافظة الخليل.

عائلاتها:

المطلق، الخطيب، الحسين، الدهش، العلي.

خامساً: أريحا





أريحا



أريحا

هي مدينة فلسطينية تاريخية قديمة، تقع في الضفة الغربية بالقرب من نهر الأردن عند شمال البحر الميت، والتي يعود تاريخها إلى 10.000 سنة قبل الميلاد، هي عاصمة محافظة أريحا وهي أقدم المدن في التاريخ وفي عام 1994 استلمت السلطة الوطنية الفلسطينية إدارة المدينة، وتقع على بعد 16 كم (10 أميال) عن البحر الميت، وتعتبر مدينة أريحا أخفض منطقة في العالم، تُعرف أيضاً باسم مدينة القمر.

عائلات اريحا:

العواجنة ، الجلايطة ، الدراهمية ، السرايخ ، الرومة ، الغروف ، الرثوم ، بدوي ، قربي ، صناع ، كيالي ، سخيطة ، مجني ، نائب ، جطل ، يبرق ، غادري ، خربوطلي ، شتات ، غريبي ، سلهب ، حمشوا ، ماضي ، صباغ ، ناصيف ، عبيدو ، بعاج ، بيعج ، حلوم ، حلبية ، خرفان ، باكير ، طاطو ، حداد ، كبرلي ، قرّة خليل ، حبابة ، نحلأوي ، شرف الدين ، عبد الكريم ، زرزور ، قزموز ، الزين ، تريسي ، ريحانية ، قطان ، بربور ، البو ، المحمود ، ازحيم ، أبرص ، عيد ، قداد ، ناطورة ، فتاح ، حلاق ، طماع ، جزار ، براغيد ، شعيب ، بزماوي ، منون ، شيحان ، يونس ، سيف ، فحام ، شحود ، الأسود ، قداح ، بدره ، جمالي ، حالو ، ماهر ، ناقوح ، جزائري ، ربيع ، طماع ، قدرى ، أبو النصر ، مليشو ، تلجة ، عبد الوهاب ، نصره ، دعبول ، الصوص ، حرصوني ، رحمون ، الطاهر ، قوقو ، كشتان ، زقزاق ، سرماني ، غنيم ، فاخورجي ، فرهود ، الزير ، قاضي ، معتوق ، معتوق ، مفتي ، جقمور ، بنطو ، خطاب ، خرمنده ، عبد الهادي ، أبو شكمي ، صوفي ، خديجة ، قويضى ، العرم ، سبلو ، صوص ، شياح ، فتالة ، اروم ، سماق ، عوض ، قباوي ، طبل ، ادريس ، الحسين ، المونة ، جربان ، حمامي ، شعار ، غزال ، شعبان ، فاعور ، البيك ، شبيب ، الشايب ، نحاس ، معربلاتي ، أحمدو ، النمر ، حاج موسى ، قركمو ، خاروف ، عاقل ، نجم الدين ، دندشلي ، قدحنون ، أرمو ، غزال ، منير ، دبل ، حبش ، دبرني ، عبدو ، محمصة ، دحروج ، حج درويش ، سحلول ، هنداوي ، رهجة ، قنّب ، سعدو ، حمدو ، كردي ، عريان ، حبوش ، يازجي ، زيتون ، عاري ، بابا علي ، الباشا ، العدل ، العلي ، اليوسف ، نبعة ، بارودين رستم ، قرانيا ، غنيمي ، وتد ، نجار ، حامد ، حمجي ، الخشن ، جمعة ، بزي ، سالم ، قشقارة ، جسري .

الجفتك:

الجفتك هي قرية فلسطينية تقع إلى الشمال من مدينة أريحا، وتبعد عنها حوالي 30 كم، وتبلغ مساحة أراضيها 1242 دونماً، وعدد سكانها بناءً على إحصاء عام 2004 حوالي 4322 نسمة، ويخترق الشارع الرئيسي وسطها ليقسمها نصفين شرقاً وغرباً.

عائلاتها:

عرب المساعيد، العايد، الجهالين، العنوز، النفيعات، أبودحلة، أبو دلاخ، أبوسريس، العجاجة، الرتيمات، البلاونة، سواخنة، تركمان، مواهرة، كساب.

الزبيدات:

سميت هذه القرية باسم زبيدات نسبة إلى اسم العائلة فسكانها جميعاً يحملون اسم الزبيدات، تبعد قرية الزبيدات عن أريحا 45 كيلو شمالاً وعن نابلس 40 كيلو شرقاً وعن بيسان 40 كيلو جنوباً 31 وهي مجاورة لنهر الأردن تبعد عن النهر نصف كيلو غرباً.

عائلاتها: الزبيدات.

العوجا (أريحا):

العوجا قرية فلسطينية من قرى محافظة أريحا، وهي تقع على بعد 12 كم إلى الشمال الشرقي من مدينة أريحا على الطريق الإقليمي الشرقي الذي يربط بيسان مع البحر الميت بمحاذاة نهر الأردن.

عائلاتها:

النجوم، الكعابنة، عطيات، صعايدة، عرينات، المشيبات، جماعات، فريجات، عطيفات، رومانين، أبوستة، أبوحماد، أبوعشيبية.

النبي موسى (أريحا):

مقام النبي موسى عليه السلام، فيما يعرف تاريخياً "ببيرة القدس"، على بعد 30 كم شرقي مدينة القدس، وعلى بعد 8 كم، من الجنوب الغربي، لمدينة أريحا التاريخية، ويشكل مقام النبي موسى عليه السلام، مأوى تاريخياً للمتعبدين منذ الفترة البيزنطية.

دير حجلة:

مع دير حجلة، هو أحد تجمعات محافظة أريحا، يقع جنوب مدينة أريحا، على بعد 7, 5 كم هوائي منها (المسافة الأفقية بين مرآز التجمع ومرآز مدينة أريحا)، يحده من الشرق والجنوب والغرب أراضي تجمع النبي موسى، ومن الشمال أراضي مدينة أريحا.

دير قرنطل:

دير قرنطل هو دير مسيحي أرثوذكسي يقع في الضفة الغربية، على طول منحدر يطل على مدينة أريحا وغور الأردن، وهومبني على منحدرات جبل التجربة، على إرتفاع 350 متراً فوق مستوى سطح البحر.

عين الديوك الفوقا:

تقع قرية عين الديوك الفوقا على بعد 8 كم إلى الشمال الغربي من مدينة أريحا، على الطريق بين أريحا والنويعمة، وتنخفض عن سطح البحر 140م، يعتقد أن ديوك تحريفاً لكلمة دوك السريانية بمعنى المكان والموقع، ويطلق عليها أيضاً اسم (الديوك الفوقا) حيث توجد ضاحية تسمى الديوك التحتا، وهي تابعة لمحافظة أريحا.

عائلاتها:

دريعات، عواطة، ارهيلة، غوانمة، خرابيش، شنبان، مهنود.

فصايل:

فصايل هي إحدى قرى محافظة أريحا، وتقع شمال مدينة أريحا على بعد 5,18 كم هوائي منه الأفقية بين مرآز القرية ومرآز مدينة أريحا، يحدها من الشرق نهر الأردن، ومن الشمال قرية الجفتلك، ومن الغرب قرية المغير (من محافظة رام الله والبيرة)، ومن الجنوب بلدة العوجا.

عائلاتها:

الرشايدة، التعامرة، السوارعة، الشلايفة، الكعابنة، جديع، جلايطة.

عقبة جبر:

مخيم عقبة جبر، هو أحد مخيمات محافظة أريحا، ويقع جنوب غرب مدينة أريحا، وعلى بعد 3 كم هوائي منها (المسافة الأفقية بين مرآز المخيم ومرآز مدينة أريحا)، يحده من الشرق والشمال أريحا، ومن الجنوب ومن الغرب تجمع النبي موسى.

عائلاتها:

المقابطة، الكعابنة، أبو العسل، الدواهيك.

عين السلطان:

مخيم عين السلطان في الجهة الغربية من مدينة أريحا، وقد أنشئ المخيم بعد نكبة عام 1948 م على أرض مساحتها 708 دونمات، بلغ عدد سكانه عند إنشائه حوالي 35000 نسمة، معظمهم من عائلات اللاجئين الذين هاجروا منذ عام 1948م، ومن سكان منطقة الديوك، الذين تم نقلهم بواسطة بلدية أريحا، وبعد عدوان حزيران عام 1967م، نزح معظم سكان المخيم إلى الضفة الشرقية.

مرج الغزال:

مرج الغزال هي قرية فلسطينية تتبع إلى محافظة أريحا، حيث تقع شمال مدينة أريحا على بعد 8,34 كم منها، ويحدها من الشرق نهر الأردن ومن الشمال قرية الزبيدات ومن الغرب والجنوب قرية الجفتك.

عائلاتها:

أبو جرار، آل خميس.

مرج النعجة:

تقع مرج النعجة شمال مدينة أريحا، وعلى بعد 36,9 كم هوائي، يحدها من الشرق نهر الأردن، ومن الشمال والغرب أراضي مدينة طوباس، ومن الجنوب قرية الزبيدات، تقع قرية مرج نعجة على ارتفاع 271 متراً تحت سطح البحر.

عائلاتها:

مسعود، مرعي، أبو نشدان، أبو رائف، عايد، السوارقة، بني عودة، بشارت، الشيخ خليل، الكيالي، أبو هلال، مناوي.

النويعة:

قرية النويعة إلى الشمال الغربي من مدينة أريحا، على الطريق بين العوجا وأريحا، وهي قرية زراعية صغيرة نسبياً، تشتهر بزراعة الموز، تقع النويعة على أرض مرتفعة في منطقة الغور.

عائلاتها:

الدريعات، عواطة، عساكرة، نحوم، غوانمة، فهود، زايد، طريفات، محاليس، ارميلة، خرابش، شنيات.

سادساً: الرملة





الرملة

من أكبر وأقدم مدن فلسطين التاريخية، تقع اليوم في اللواء الأوسط على بعد 38 كم شمال غرب القدس، تأسست سنة 716م على يد الخليفة الأموي سليمان بن عبد الملك، وسميت نسبة إلى الرمال التي كانت تحيطها، حسب السجلات الإسرائيلية من سنة 2018، بلغ عدد سكان الرملة 104,200 نسمة تلتهم من العرب، بسبب تهجير معظمهم منها بعد حرب 1948، تمتد المدينة على مساحة 11,854 دونماً 11,9 كم وترتفع عن سطح البحر حوالي 108 م.

عائلات الرملة:

أبو الهدى، أبو حشيش، أبو خشب، أبو البامية، أبو حويلة، اسكيك، أبو حلقة، ابراش، أبو لبن، ازواوا، أبو دريع، أبو الذهب، أبو شنب، أبو صرة، أبو هرة، أبو البركة، أبو الفرس، أبو عضمة، أحمد أمين، أبو الهوى، أبو العدس، أبو عيسى، أبو قبع، أبو عابد، اقتشير، اسكردة، أبو عوض، أبو نعمة، أبو السرية، أبو كيوان، أبو عبيد، أبو الغدار، اعزيز، أبو حجر، أبو عوقة، أبو عزيز، أبو بكر، أبو مئة، أبو عجوة، أبو الشيخ، أحمد الشيخ، أبو قاسم، أبو حويج، أبو ليرة، الأفغاني، أبو سالم، أبو لبددة، أبو العبد، أبو مسعد، أبو كرازة، أبو ركبة، الاحوش، أبو دوش، أبو سيف، أبو موجة، أبو سعد أبو عيد، كمعيط، أبو العينين، أبو جعفر، ابطييط، أبو شند، وعبده، أبو زبانه، أبو دان، أبو غزالة، أب، الاغواني، أبو لحاف، أبو الصيصان، الكمام، الاخرس، أبو حزيمة، أبو ريالة، أبو راس، كمسيس، أبو حليلة، أبو سمرة، أبو طربوش، أفرام، انشاصي، أبو هلال، أبو قمر، الالفي، أبو قورة، ابلاسي، أبو جاموس، أندي، أبو عفش، أبو خشبة، أربش، أبو سحاب، برجوس، برغوث، بباغ، البطران، بوعط، برشة، البسيوني، البعرة، بطيخة، بلوط، البسطامي، براش، بزة، بصيلة، البسبوية، قطاش، البسومي، البناء، بلاسي، بيعة، بكمية، البله، بلبيسي، بداروو، البيروتي، بيوك، البواب، باكير، براغيتي، البطل، البتوني، بشناق، بطييط، البرجيل، التاجي، التريزي، التلاوي، الترك، التلحمي، التنبل، الجمل، الجلب، الجمال، الجريزي، جابر، جيار، الجعفري، الجيلاني، جراد، جودة، الجماهري، الجغبي، جزر، الجوهري، الجماصي، جعارة، جبجي، الجلاد، الجولسي، الجدع، الجبالي، الجسر، حصوة، حسن ستو، الحاج علي، الحارس، حبوب، حمتو، الحاج عيد، الحصري، حسن عباس، الحداد، الحاج حسن، حمدان، حمادة، الحلبي، الحديدي، حلوة، حامد، سليمان، الحتو، الحجاوي، حسن، حجازي، حميد، الحلو، حافظ، حمزة، الحاج، درويش، الحريني،

الحارون، حسين، حليلة، الخيري، خلف، الخطيب، خريش، خضرة، خطاب، الخليلي،
 الخاروف، خريس، خميس، رمضان، الخوري، الدباغ، دوحل، الدوالي، دعيس، الدش،
 دبور، الدرزي، الدحلة، دحروج، دغمان، الذن، الداكور، دبويش، دحدح، الدير، دودة،
 الداشر، دعدوش، الديسي، دياب، الدبعي، دنون، الداية، درويش، ربيع، راشد، الرئيس،
 رفاعي، رباح، رجب، الراهب، رياض، الزبط، زبانة، الزراع، زهرة، زعرور، الزردة،
 الزغلول، زيدان، الزغلي، الزمر، الزغموري، زهران، سلحم، سلالمة، السبع، السمنودي،
 سلامة، السقان، السماتي، السطري، سمور، السجان، السوقي، السائح، سيد، أحمد،
 السلال، السردى، سعسع، سمارة، السفري، السوري، السعدان، سرحان، سعادة، السويدي،
 السعدي، شمس، شعث، الشقارق، الشناوي، شبانة، الشيخ طه، شلون، الشافعي، شكري،
 الشوا، الشطل، شرورو، شمون، الشيخة، الشيخ، داود، شاهين، شرف، شبيطة، الشيخ،
 شكمية، شهوان، الشريف، الشراقوي، شحوت، صبيحة، الصواف، الصادق، الصمصوم،
 الصيداوي، الصلاحات، الصعيدي، الصرصور، الصوص، الصوصو، الضعيفي، ضبيط،
 طبازة، الطباع، الطومار، الطحلة، طباشة، الطاهر، الطرشة، الطباخة، عباس، العاشوري،
 العواطي، العكاوي، عبد النور، عميره، العريني، العلمي، علو، عيد، العربي، العرج،
 عنية، عطيه، العوضي، عز، عبد ربه، عبد القوي، العزوني، علاء الدين، عرنوس،
 العدوي، العجمي، العوبلي، عيزر، عزيز، العشي، عمران، عبد الجواد، عبد اسحق،
 العبادي، عمير، علي داود، العيساوي، العمري، العرنكي، عابدين، عويس، العزة، أبو زيد،
 علي حسن، عاشور، الغصين، الغرابلي، الغاوي، غنيم، غزاوي، الغصين، الغرابلي،
 الغاوي، غنيم، غزاوي، الفار، فياض، الفلاني، فوده، فشحو، فزع الفادي، فلوطي، فرفوره،
 فليفل، الفران، فانوس، قدورة، قطقط، قويدر، القاعدو، قرموط، قشطة، القبلاوي، قشير،
 قندي، قيشهن، القيسي، قنو، قاسمية، قندوحة، القلعاوي، قدورة، قطقط، قويدر، القاعدو،
 قرموط، قشطة، القبلاوي، قشير، قندي، قيشه، القيسي، قنو، قاسمية، قندوحة، القلعاوي،
 كنعان، كرداسي، كيال، كشك، كتوت، الكاشف، الكسواني، كرازة، كركر، الكتة، الكور،
 كيوان، كشليك، الكردي، الكجك، كردية، كمفوش، الكيالي، كنعان، كرداسي، كيال،
 كشك، كتوت، الكاشف، الكسواني، كرازة، كركر، الكتة، الكور، كيوان، كشليكن، الكردين،
 الكجك، كردية، كمفوش، الكيالي، لبد، اللداوي، اللبان، ليمون الأرض، ليون، اللهواني،
 اللدعة، معروف، المفتش، مالطي، الملا، مقبل، مبارك، منسي، مبداء، مرعي، موسى،
 خميس، مظلوم، المعلواني، مرسي، معدية، المصري، المريدي، مكان، مطرية، المغربي،
 المقرحي، المنفلوطي، معيط، المحشي، الملاح، لمشلح، مبروكة، المناوش، معوض،
 محجوب، مجدلاوي، الملح، مجدلاوية، نجم، نقل، النمس، النوري، نجمة، النوش، النونة،

النجار، نصار، النحاس، الناجي، النمر، نينو، النواس، النابلسي، الناطور، الهريدي،
الهندي، هشش، الهريايوي، الهواري، وكيلة، الوهاب، وردة، الوزير، يحيى اليماني.

أبو الفضل:

أبو الفضل قرية فلسطينية في قضاء الرملة، على بعد حوالي
4 كيلومتر (2, 5 ميل) شمال غرب مدينة الرملة.

عائلاتها:

الشوبكي، السطري، أبو عيد، أبو عبده، درويش، أبورضوان، عبد
القادر، أبو موسى، النمى، المصري، القلاعية، الحميدة، أبورزق، الدياتنة،
أبو خطي، أبو حطب أبو كوش، أبو محسن، الحاج ابراهيم، أبو سالم، أبو
صيام، أبو صليح، أبو عياد، اليلمي، أبو ارتيمه، أبو حلوه، أبو حميده، أبو
نقيره، أبو سمره، الحسينات، مصالحه، أبو حرب، أبو تيم، أبو صلاح.

بيت جيز (الرملة):

بيت جيز قرية عربية تقع على بعد 15 كم جنوبي الجنوب الشرقي لمدينة
الرملة، وهي جنوب غربي اللطرون، ويربطها درب ممهد بطريق غزة - القدس
الرئيسية المعبدة التي تسير في الجهة الشمالية من أراضي القرية، وتربطها دروب
ضيقة أخرى بقرى دير محيسن.

عائلاتها:

حسين، صالح، حشمة، جديري، حرب، عميش، الاعرج، عدوي،
ارحيم، حمد، ناصر، ياسين، عياد، وقاد، دعيق، عواد، عادي، الحسن،
حميدة، سمور، علان، اسبيتان، عدوان، أعمار، الناجي، العموري، شطارة،
عليق، احزين، صبح، عطا الله، النمر، مكاش، حديدون، البقلة، النجار،
السالمية، داغر، شحادة، القاموق، مرعي، مصلح، شريم، ابو سالمية، روشان،
مرشد، (عرب ابو الكشك)، عبدالرحمن، عمرو، عيسى، اوشاح، غصون،
عبده، خليل .

بيت سوسين:

تقع قرية بيت سوسين العربية في جنوب شرق الرملة، وغرب القدس وتبعد عن الأولى 18 كم منها 16 كم طريق معبدة من الدرجة الأولى والباقي غير معبد، وتبعد عن الثانية 26 كم منها 24 كم طريق معبدة من الدرجة الأولى والباقي غير معبد، وعلى بعد 2,5 كم شمالي القرية تتفرع الطريق المعبدة القادمة من القدس إلى فرعين يتجه الأول إلى الرملة، ويتجه الثاني إلى غزة، وحدود أراضي القرية الشرقية والجنوبية جزء من الحدود بين الوادي القدس واللد.

أنشئت بيت سوسين في القسم الغربي من جبال القدس فوق جبل صغير يرتفع 310 م عن سطح البحر، ويمر وادي طاحون بشمال القرية على بعد 2 كم، وهو أحد الروافد العليا للوادي الكبير، وتبدأ من غربها وجنوبها أودية وادي الصرار - روبين، ويوجد ينبوعان وبئر للماء في "بيارات الأفندي" الواقعة في شمال غرب القرية، وتقع بئر الحوارة في جنوبها الغربي.

عائلاتها:

أبو حجلة، القاضي، هداوي، حماد، حمد، بدر، قبالة، آل الحسيني، الخياط، بدران، ابو العيش .

عمواس:

قرية فلسطينية احتلت عام 1967 ودمرها الجيش الإسرائيلي وطرد أهلها، وأصاب ذات المصير قرיתי يالو وبيت نوبا في منطقة اللطرون، كانت تقع في منطقة اللطرون جنوب شرق الرملة، وكانت تقع على مفترق طرق يوصل بين مدن رئيسية هي: رام الله والرملة ويافا والقدس وغزة، تبعد عن يافا حوالي 30 كلم ومثل ذلك تقريباً عن القدس.

عائلاتها:

برغش، أبو غوش، أبو قريق، دعمس، فصول، زليالي، هدروس، حمدية، زاهر، سعادة، حمادة، الزقمت، العقدة، عاقلة، الأقرع، الشيخ، حسان، عبدالنبي، ابو اقطيش، عبد الرحمن، حمده، حججوج، طه، الخطيب، الغوله، أبو عيسى، نصار، العلي، محمود، احمد، خليل، سليم، قدوره، أبو زيد، مشلط، الشاعر، الحلو، عبد الجبار، بياري، التوم، درداس، برجاس، عبود، هندي، ابو محلاط، مصلحة، خزنة، ابو حطوة، ابو زهرة، ابو بكر، النوري، عليا، الشاقلدي، القيسية، الناشف، حمدان، السبيعات، العامرية، ابو حلقة، ابو محمود، رزق، صافية، صبح، المريبي.

عجنجول:

تقع عجنجول إلى الجنوب الشرقي من الرملة، وتبعد عنها 15كم، بلغت مساحة أراضيها المسلوية 11400 دونم، وعدد سكانها عام 1945م حوالي 140 نسمة.

عائلاتها: الزواتي.

سَجَد :

تقع هذه القرية إلى الجنوب من الرملة، أما تقع في ظاهر قرية قزازة الشمالي، اسمها في الآرامية (سجدا) والسجود يعني العبادة، تم الاستيلاء على أراضيها البالغ مساحتها 2800 دونم، وتحيط بأراضيها قرى عجور، جليا، قزازة، البريج، جلدة، بيت قار.

بلغ عدد سكانها عام 1922م حوالي 221 نسمة، وعام 1931م حوالي 300 نسمة، ارتفع إلى 370 نسمة عام 1945م وكانت هذه القرية تشترك مع قرية قزازة في مدرستها الوحيدة.

عائلاتها:

تنقسم البلد إلى ثلاث عائلات رئيسية : ربع ال كليب، ربع ال حميدة و ربع ال المصري، آل كليب و تضم (شحاده، سالم ، عواد ، سلام) شريم، حميده، المصري، النببتي، أبو شقره، أبو جادو، الوراقي، الباز، جاد الله، الصعيدي، عساف، أبو فرج، أبو حلوة، هديب، أبو زينة، أبو العال، التتجي ، أبو توبة ، أبو علوش، المنسي، منصور، الشخريتي ، بركات ، المدلل ، معرمش .

شحمة:

شحمة هي قرية فلسطينية تقع على بعد 15 كيلومتر جنوب غرب الرملة، هاجر سكانها عشية الحرب العربية الإسرائيلية عام 1948، وأراضي القرية اليوم جزءا من مسيجة في منطقة يستخدمها سلاح الجو الإسرائيلي. كانت القرية تقع في السهل الساحلي، في رقعة مستوية من الأرض تعلو قليلاً عما يجاورها من الأراضي الواقعة إلى الجنوب والجنوب الشرقي.

عائلاتها:

شاهين، خضر، أبو رباح، البناء، شاكرة، أبو هنيه، الغوارنة، عوض، مزكرة، شاهين، حسن، القريناوي، كتكت، الحتاوي، محشي، الراعي، اليخري، الحتاوي ، العلمي ، محمد ، المذكّر .

البرية:

تقع قرية البرية في قضاء الرملة تمرّ بالقرية طريق الرملة، القدس، وتربط القرية بهذه الطريق طريق معبدة من الدرجة الثانية طولها نصف كيلومتر، كان يقع على بعد 5,5 كم من جنوب شرق الرملة على الضفة الشرقية من وادي البرية، أما في عام 1945 كان عدد سكانها 510 نسمة.

عائلاتها:

حمد، رشيد، سليم، خليل، علي، ابراهيم، حسان، شحاده، عبدالله، محمود، عقل، يعقوب، شقير، ارحيم، حسن، سلامة، الشيخ، الخطيب، مبارك.

يبنا:

يبنا هي قرية فلسطينية احتلت في 4 يونيو 1948، تقع في محافظة الرملة، وتبعد 15 كم جنوب غرب مدينة الرملة، ترتفع عن مستوى سطح البحر بمقدار 25 متراً، وتعتبر هذه القرية من أكبر قرى قضاء الرملة وهي أقرب ما تكون للبلدة منها للقرية، قدر عدد سكانها عام 1945 ب 6287 نسمة وحوالي 1500 بدوي يعيشون حولها.

تقع قرية يبنا إلى الجنوب الغربي من الرملة والجنوب من يافا وتبعد عنها 24 كم، كانت حتى عام 1931م ضمن قضاء غزة، وتم الاستيلاء على أراضيها البالغة حوالي 5200 دونم، وأقيمت على أراضيها مستوطنة (مدينة التطوير يافني) عام 1949م، بلغ عدد سكانها عام 1922م حوالي 1791 نسمة، وعام 1931م حوالي 3600 نسمة، ارتفع إلى 5420 نسمة عام 1945م.

عائلاتها:

العطار، الطويل، دعسان- عوض الله، أبو هاشم، أبو عبيد، النجار، الرنتيسي، الاسمر-أبو الفاخ، الجزار، الهمص، الطويل، أبو حسنين، العيلة، أبو مطر، البوجي، جاد الله، سعيقان، العاجز، أبو لبدة، هليل، أبو مرزوق، أبو عبيد، أبو يونس، دعبس، أبو سعده، البشيتي، المغاري، الهباب، الجمل، الشريف، الصر芬دي، أبو بطنين، الزطمه، السبع، أبو قمر، السعدوني، الطنطاوي، الحوراني، عاشور، طافش، شلايل، الرخاوي، السبع، أبو البيض- أبو غالي، القططي، اليازجي-البيك، علون، نطط، مصران، القريناوي، الشرقاوي، العبسي، العريان، العكر، العطار، أبو زبيدة، ابراهيم، حسنين، زيغان، البنا، سعاده، أبو نحلة، دوحان، أبو مخيمر، عبد الحافظ اليمني، ابو سالم، سلامة، ابو عساكر، البهنساوي، خليفة، الدوي، الشريح، ابو امونة، النوري، بهلول، ابو حجاج، القاضي، بركات، ابو جلاله، الجمل، ابو عزة .

خربة الفار :

تقع خربة الفار في الطرف الشرقي من السهل الساحلي الفلسطيني الأوسط وعلى بقعة منبسطة تشرف على كثير من التلال وبين رافدين من روافد وادي الصرار، وعلى بعد 15 كيلومتراً من الجنوب الشرقي من مدينة الرملة متصلة بالطريق الرئيس بين القدس الشريف وغزة بطريق الرملة بطريق فرعي، تحيط بأراضي القرية أراضي قرى سجد من الجنوب الشرقي وبيت جيز من الشمال الشرقي ومن الشمال خلدة ومن الغرب كلخة، وترتفع عن سطح البحر 125 متراً.

عائلاتها:

الفار، آل عيسى ، الحمارنة .

برفيليا :

قرية برفيليا عربية تقع في شرق الجنوب الشرقي لمدينة الرملة، وتبعد إلى الشمال الشرقي من طريق رام الله . الرملة، مسافة سبعة أميال تقريباً. نشأت فوق رقعة متموجة إلى منبسطة في الطرف الشرقي للسهل الساحلي الأوسط بالقرب من الاقدكم الغربية لمرتفعات رام الله، وترتفع نحو (230) متراً عن سطح البحر، بلغ عدد السكان سنة 1945م (730) نسمة، ومن أشهر مزارعها: الزيتون والتين والعنب، ويعطى الزيتون محصولاً جيداً، وتعتمد الزراعة على الأمطار، احتل اليهود القرية سنة 1948م، وطردوا سكانها ودمروها.

عائلاتها:

عفانه، علقم، وهدان، زايد، الكسبة، صفا، دسوقي، يعقوب، اشنينة، ربيع، حميدان.

زرنوقة:

تقع زرنوقة إلى الجنوب الغربي من الرملة وتبعد 12 كم، هدمت القرية عام 1948م، وتم الاستيلاء على أراضيها البالغة حوالي 5500 دونم، وأقيمت على أراضيها مستوطنة (جفعات برينير)، ومستوطنة (زرنوقة)، بلغ عدد سكانها عام 1931م حوالي 1952 نسمة ارتفع إلى 3380 نسمة عام 1945م.

عائلاتها:

النشال، عيد، الشوريجي، الحمارنه، جبر، الغزالي، الاشقر، أبو شاربين، أبو طاحون، الطاهر، الواوي، أبو زينه، ارو خزيمة، البدوي، شاكرا، الرندي، أبو السباع، نمر، أبو شاويش، القرناوي، اشتيوي، عمر، الحاج احمد، الرنتي، عبد الدايم، الشقاقي، داود، الغرابله، مكاوي، الشامى، بدوي، المجدلاوي، النشار، حيمور، الرنتي، غرابلة، الواوي، الخطيب، العويس، الاطرش، جراد، بربار، قشطه، شطة، جابر، جبر، البدوي، شاكرا، الرندي، أبو السباع، نمر، الشربجي.

قولة (قولية):

تقع قولة أو قولية إلى الجنوب من يافا وتبعد 30 كم، وتم الاستيلاء على أراضيها البالغة حوالي 4100 دونم وأقيمت على أراضيها مستوطنة (موشاف جفعات كواح) عام 1950م، بلغ عدد سكانها عام 1922م حوالي 480 نسمة وعام 1931م حوالي 697 نسمة ارتفع إلى 1010 نسمة عام 1945م.

عائلاتها: آل ابراهيم العموري، العم، الحنداش، داود، يوسف، عبد الهادي، الاطرش، سالم، آل يونس، آل غانم، دبور، أبو شما، مبارك، الزغل، الحسن، العويل، عودة العفلش، سمحان، حامد، سلامة، بشير، أبو عادل، أبو الشيخ، غنام، الخطيب، المصري، العبد، عوض، حافظ، البرك، دروبي، الخواجا، الفار.

الكنيسة:

تقع الكنيسة إلى الجنوب الشرقي من الرملة وتبعد عنها 10 كم، بلغ مساحة أراضيها المسلوقة حوالي 3900 دونم، وعدد سكانها عام 1945م حوالي 40 نسمة.

المخيزن:

تقع المخيزن إلى الجنوب الغربي من الرملة، تم الاستيلاء على أراضيها البالغة حوالي 12400 دونم وأقيمت على أراضيها مستوطنة (موشاف بيت حلقيا)، بلغ عدد سكانها عام 1931م حوالي 79 نسمة ارتفع إلى 200 نسمة عام 1945م.

عائلاتها:

عشيرة الوحيدات مخيزن، (عرب الوحيدات) .

اللطرون:

اللطرون عبارة عن دير وهي تشمل ثلاثة قرى عمواس، يالو، بيت نوبا.

اذنبا:

اذنبا قرية عربية تقع في أقصى جنوب قضاء الرملة، متاخمة لحدود قضاء الخليل في منتصف الطريق بين قرى التينة ومغّس، نشأت اذنبا فوق رقعة متموجة من الأرض الانتقالية بين المرتفعات الجبلية شرقاً والسهل الساحلي غرباً، وترتفع قرابة 150م فوق سطح البحر وقد عرفت اذنبا في العهد الروماني باسم دانبا.

عائلاتها:

أبو قبع، حيمور، حمدان، شاكرا، خليل، مخارب، الجبلية، النجار، الحاج، صرندية، القرعة، ذبية، عيسى، الدبشة، سمارة، غليظ، الزق، جلش، عواد، شعبان، مرار، العنقي، أبو نواس، عقل، أبو جبر، عودة، منجد.

المغار:

تقع المغار إلى الجنوب الغربي من الرملة وتبعد 12 كم، تم الاستيلاء على أراضيها البالغة حوالي 12700 دونم، بلغ عدد سكانها عام 1922م حوالي 966 نسمة وعام 1931م حوالي 1211 نسمة ارتفع إلى 1740 نسمة عام 1945م.

عائلاتها:

الطويل، الهندي، حمد، كتكت، الاشقر، الشرجي، حمدان، أبو عبده، غريز، أبو شاهين، الهور، عليان، محمد، احمد، مصطفى، الحبايرة، حمد، عيد، حموده، عقل، جبر، السراج، مزه، الراعي، أبو عيسى، الجمال، أبو خليفة، أبو خاروف، الدود، أبو خضرة، عويضة، السلول، الخطيب، أبو محمد (بكسر حرفي الميم والحاء)، نمر.

المنصورة:

تقع المنصورة إلى الشمال من الرملة وتبعد 9 كم، تم الاستيلاء على أراضيها البالغة حوالي 2200 دونم، وأقيمت على أراضيها مستوطنة (كريما) هي قرية تأسست عام 1933م، بلغ عدد سكانها عام 1922م حوالي 31 نسمة وعام 1931م حوالي 61 نسمة ارتفع إلى 90 نسمة عام 1945م .

وادي حنين:

تقع وادي حنين إلى الغرب من الرملة وتبعد 7 كم، تم الاستيلاء على أراضيها البالغة حوالي 3200 دونم، وأقيمت على أراضيها مستوطنة (نيس تسيونا) منذ عام 1883م، بلغ عدد سكانها عام 1922م حوالي 195 نسمة وعام 1931م حوالي 280 نسمة ارتفع إلى 630 نسمة عام 1945م.

عائلاتها:

أبو عرمانة، أبو الطيور، أبو رياش، أبو مطير، أبو زايد، الربيعي، العابدي، الغصين، صادق، عقل، ناديه، القاضي، الفاروقي، الخيري، ابو مرشد، الجندي، ابو داوود، المغربي، شاهين .

البرج:

قرية البرج عربية تقع في الجنوب الشرقي لمدينة الرملة، وتبعد إلى الشمال الغربي من طريق رام الله - الرملة مسافة 3 كم تقريباً، ويصلها بهذه الطريق درب ضيق، وتصلها دروب ضيقة أخرى بالقرى المجاورة كبير معين وبيت سيرا وصفا وشلطة وبرفيلية.

عائلاتها:

المعالي، عليان، عدوان، الخطيب، نيهان، عرمان، بكر، حسن، قدرية أو قادرية، المصري، أبو نايفة، البرجي، الكمر، الخطبا.

بشيت:

تعتبر قرية بشيت من القرى القديمة التابعة لمدينة الرملة فهي قرية ساحلية تقع جنوبي غرب مدينة الرملة (قضاء الرملة)، ويحدها من الشمال قرية بينا، ومن الشرق قرية قطرة، ومن الجنوب قرية المسمية، ولها سور، ومن الغرب قرية سكرير، وكان يبلغ عدد سكانها حوالي 2000 مواطن.

عائلاتها:

شاهين، الحاج، أبو صنديد، نصر، أبو فايد، أبو تايه، الدرهلي، ياسين، بشير، هاشم، غريب، سرحان، النجار، أبو حسنة، أبو هلال، أبو العنين، صبح، كلاب، أبو فوده، السالمي، أبو عسقول، أبو طلبه، سعدون، الرزي، كنفوش، المزين، حمدان، الجبالي، أبو حنيفة، دهشان، مسلمي، أبو زور، العابد، أبو جندي، الصبيحي .

صرفند العمار:

قرية صرفند العمار عربية كانت تعرف في السابق باسم صرفند الكبرى تمييزاً لها من صرفند الصغرى (الخراب)، كذلك سميت بالعمار ليفرق بينها وبين صرفند الخراب، تقع هذه القرية على طريق الرملة - يافا الرئيسية شمال غرب مدينة الرملة، وتبعد إلى الغرب من اللد قرابة 4 كم، وعن يافا 16 كم، وعن القدس 23 كم، وكان يقوم على بعد كيلومترين غربها، أكبر معسكر للجيش البريطاني في الشرق الأوسط آنذاك، وهو اليوم قاعدة للقوات الإسرائيلية البرية والجوية.

عائلاتها:

حماد، عبد العال، النمروطي، برهم، برهومة، عماره، سند، دريس، الهيلي، عثمان، زعبوط، النجار، نوفل، عويضة، خريبة، طرخان، أبو جزر، عبد الرحيم، المصري، النوش، الحج، جانم، أبو خضر، العطار، أبو السعود، أبو حميد، أبو السنديان، أبو طوق، جحيش، حنفي، الحضري، دريع، الدويك، نجم، رمضان، شلايل، الكدش، صافية، الصيسان، القبلاوي، أبو سرحان، الهندي، قويدر، نصر الله، النمس، دريس، الهيلة، الغول، صالح، الأحمد، الجمال، الصادق، حمو، حمودة، عودة.

صرفند الخراب:

قرية صرفند الخراب فلسطينية مهجرة، تقع على بعد 6 كم غرب الرملة، وعلى بعد 3 كم جنوب غرب صرفند العمار، أحرقتها البريطانيون في العشرينات انتقاماً لقتل بعض جنودهم السكارى الذي اعتدوا على حرمة القرية، وهذا سبب تسميتها بالخراب، تشتت الكثير من أهلها على أثر هذه الحادثة، في القرى العربية المجاورة، عرفت في الماضي أيضاً باسم صرفند الصغرى، تمييزاً لها من قرية صرفند الكبرى.

عائلاتها:

حمدان، مطر، ابراهيم، ناصر، الغاوي، البطه، الدحيلات، خليل، الادعس، الحاج، عثمان، زياب، محمود، الطاهر، النمر، عنبر، ابراهيم، دقدوقة، ابو العسل.

أبو شوشة:

أبو شوشة قضاء الرملة: قرية عربية تقع على بعد نحو 80 كم إلى الجنوب الشرقي من مدينة الرملة، لموقعها الجغرافي منذ التقديم أهمية كبيرة من الباحثين التجارية والعسكرية، لأن القرية كانت واقعة على الطريق القديم بين المنطقة الجبلية والسهل الساحلي، لأنها نشأت فوق تل جازر ذي الأهمية الاستراتيجية.

عائلاتها:

عواد، سمور، هنية، السقعان، بشير، السيد، أبو عييدة، الجوهري، الزغموري، الحموي، حبيب، القشطة، البليبيسي، الحايك، شاهين، الصوالحي، عوض الله، الطهراوي، العالم، الخطيب، البنوي، ياسين، أبو لبن، الترك، أبو شريخ، المغربي، عيسى سليمان، العزب، نمر صالح، عوض السيد احمد، أبو العزيز، الشيخ حامد، علي امنة، الديواني، حسن داوود، سالم، العبد سلمي، يوسف محمود، عقيد، المصري، براش، أبو عين، أبو السعود، رداد، حماد، درباس، الكدبعي، خليل سليمان، الجمالية، أبو النصر، المصرية، حسني عليان، كتع، أبو درويش، أبو رزق، الحاج علي، جوايرة، أبو العينين، أبو الطبول، الحايك، هنية، الخواجا، عواد، المصريه، بشير، البليبيسي، سالم.

عافر :

تقع عافر على بعد 9 كم عن جنوب غرب الرملة، و25 كم جنوب شرق يافا، وتبعد 57 كم عن شمال شرق غزة، وتربطها طرق معبدة باللد والرملة ويافا والقدس وقطرة وشحمة والمغار والمنصورة، ودروب ممهدة بقري زرنوقة والنعاني وبينة، ويقع مطار عافر العسكري على بعد 3 كم من جنوبها.

عائلاتها:

صيديم، النمله، موسى، أبو حسين، العجوري، الشطلي، أبو غزال، الاطرش، الرجال، جبر، الجرجاوي، مطر، دامير، العور، بكر، شقفة، نصر، أبو رحمة، النجار، مسلم، سويلم، سلامة، نجم، زيادة، غنيم، خليفة، الكرومب، أبو ليلي، أبو مشايخ، الفتل، العيسوي، أبو شلش، الخالدي، الباز، عوض، أبو الزمر، بنور، ابو هلال، جوده، غانم، نصره، علانة، عليان، أبو عامر، قرمش، إسدودي، الفيوم، رمضان، عمر، الشاعر، أبو حجاج، حمدان، إقليم، حماد، الفار، الجابرية، أبو خيط، عطية، الغول، البشبيشي، الزناتي، أبو شرف، العمواسي، المصري، شمس، العشري، عبده، بكير، الريفى، سعد، البابلي، الاسمر، جويقل، دعسة، الغمري، بكر، عمران .

قطرة:

قطرة، وتسمى "قطرة اسلام"، وهي قرية عربية تقع على بعد 15 كم إلى الجنوب الغربي من مدينة الرملة، اكتسب موقعها أهمية خاصة لوقوعها على طريق غزة- يافا الساحلية الرئيسة المعبدة، تبعد 31 كم إلى الجنوب الشرقي من مدينة يافا، أما تبعد عن مدينة غزة 52 كم، تربطها دروب ممهدة بقرى بشيت، شحمة، المغار، المخيزن، عاقر والمسمية، ويبعد مطار عاقر العسكري 3 كم إلى الشمال الشرقي منها.

عائلاتها:

الشريف، الحاج، أبو جمعه، مزهر، أبو مهدي، الشاطر، الشيخ، الجمل، أبو دوش، أبو جماع، غريب، كفيّنة، النعسان، طه، الدسير، السملوتي، جبر، فاضل، العيسوي، سعدون، الغرام، عليان، نجمة، الهرباوي، اسعيفان، غفره، عيشه، الحانوتي، النجار، أبو جمعان، سبيكه، دامو، العطار، عايشه، الخطيب، ريان، الخراز، سعدون، أبو الليل، النادي، أبو شرف، حماد، سلطان، حميده، خطاب، سلام، أبو زرقه، الشنطي، أبو هزاع، العبد، سلمى، أبو جبارة، كراجة، قرقاوي، الحافي، عبد الحفيظ، الأطرش، أبو فنونة، أبو ناجح، إسماعيل، العثماني، القادري، عبد الجواد، نصر، القطراوي، ابو خاطر، حمدان، بدوي، البشيتي، بدوان، دراهم، الشامي، ابو شرف، الأخرس، صالحه، ابو مخيرز، ابو هدروس، السابيس، السيد.

قزازه:

تقع قزازه إلى الجنوب من الرملة وتبعد 18 كم، هدمت القرية عام 1948م بعد مجزرة استشهاد العديد من الأفراد، وتم الاستيلاء على أراضيها البالغة حوالي 18800 دونم، وأقيمت على أراضيها مستوطنة (موشاف جديدة)، بلغ عدد سكانها عام 1922م حوالي 472 نسمة وعام 1931م حوالي 649 نسمة، ارتفع إلى 940 نسمة عام 1945م،

عائلاتها:

عائلة وادي، أبو اصبع، أبو زيد، أبو عليا، أبو فراش، أبو مياسر، أحمد، الهودلي، أبو العدس، أبو العطا، أبو الفول، أبو جريشة، أبو زيتون، أبو هدبه، البطران، البياري، الجالوس، الجبعة، الخطيب (ابو نار) ، الشيلاوي، الصرعاوي، العطار، الصعيدي، العكرماوي، العمائرة، الفار، القصعانية، المدلل، المرزوقي، المصري، النبراوي، النويهي، الهريشي، الياسوري، بدوان، جابر، جروان، حسن، حيمور، سحلول، عمرو، عياش، ملحس، مكسر، عثمان، عوض الله ، فلحس .

خربة البويرة:

خربة البويرة تقع على منطقة تلية بن الوديان، تقوم خربة البويرة إلى الجنوب الشرقي من مدينة الرملة، وعلى بعد 15 كيلومترا منها، ترتفع القرية 250 متراً عن سطح البحر وتقع بين قرية بيت ماعين وسلبيت وبيت سيرا وبيت نوبا، تتصل القرية بالطرق الرئيسية بين القدس الشريف، ويافا وبين القدس الشريف والرملة بطرق فرعية.

عائلاتها:

الفقيه، اسبيتان، شماسنه، عقل.

خربة الظهيرية:

خربة الظهيرية 6 كيلو شرق الرملة، وتحيط باراضيها جمزو، والقبيبة، واللد.

خربة زكريا:

خربة زكريا هي قرية فلسطينية في قضاء الرملة، وقد أخلت من سكانها أثناء حرب 1948 بين العرب وإسرائيل في 12 يوليو 1948 تحت المرحلة الثانية من عملية داني، تم تدمير خربة زكريا تماما، ويقع مزار أيضاً إلى الجنوب من وسط القرية، وتحيط باراضيها قرية بدرس ودير سلامة وجمزو وخروبة.

دير أيوب:

دير أيوب قرية عربية تقع إلى الجنوب الشرقي من الرملة، ذات موقع استراتيجي لأنها تشرف على طريق وخط سكة حديد القدس - يافا، وتبعد عنهما إلى الشمال مسافة تقل عن كيلومتر، ويربطها بتلك الطريق الحيوية دربان مهدان، وتبعد عن قريتي باب الواد والطرور الواقعتين على هذه الطريق مسافة 1, 5 كم و4 كم على التوالي.

نشأت قرية دير أيوب فوق الأقدام الغربية لجبال القدس، في منحدر جبلي يشرف على باب الواد الذي يجري فيه وادي جار الله، أحمد المجاري العليا لوادي الصرار، وترتفع قرية دير أيوب نحو 200 م عن سطح البحر، وتمتد بقعة تعرف باسم "قبر النبي أيوب" في ظاهر القرية الشمالي الغربي.

عائلاتها:

القيسي، الخطيب، البياع، الرشيد، السيد، عبدالسميع، الواي، أبو صلاح، عليان، حمد الله، أبودهاك، يحيى، سلامه، ظاهر، حمدان، شعبان، نياب، عمار، قطينة، سليمان، الترك، محمد، جبر، حماد، سيد، حمودة، ليقة، عزية، المغربي، عودة، السوقي، عابد، الرب، عوض الله، بدوان، شاهين، نصار، ذيب، عرب الرماضين، الحمائدة.

دير محيسن:

تقع قرية دير محيسن إلى الجنوب الشرقي من الرملة وتبعد 13 كم، هدمت القرية عام 1948م وتم الاستيلاء على أراضيها البالغة حوالي 10100 دونم وأقيمت على أراضيها مستوطنة (موشاف بيقواح) عام 1951م، بلغ عدد سكانها عام 1931م حوالي 130 نسمة ارتفع إلى 460 نسمة عام 1945م.

عائلاتها:

النشار، أبوطاحون، الطاهر، الحمارنة، الغزالي، الاشقر، الواوي، أبو زينة، أبو شاربين، أبو حزيمة.

سليبيت:

قرية سليبيت عربية تقع إلى الجنوب الشرقي من مدينة الرملة وترتبط بطريق القدس - يافا بدرب ممهد طوله 4 كم تقريباً، ويصلها هذا الدرب بقرية القباب الواقعة على الطريق إلى الغرب من سليبيت، وهناك دروب ضيقة أخرى كانت تصلها بقرى بيت شنة وعمواس وبير معين وبيت نوبا.

نشأت قرية سليبيت فوق ربوة ترتفع نحو 240م عن سطح البحر في منطقة الأقدم الغربية لجبال رام الله، ويمر بأراضيها الجنوبية وادي المسراجة الذي يصبح اسمه وادي الغوار قبيل التقائه بوادي السكة، أحد روافد الكبير الذي يلتقي بوادي الصرار المتجه نحو البحر المتوسط.

عائلاتها:

البادوي، حميدان، سماره، الدالي، الشيخ، منصور، أبو عيد، عباس، بدوان، سعاده، الخضور، أبو زر، طه .

شلتا:

تقع قرية شلتا إلى الشرق من مدينة الرملة وعلى بعد 15 كيلومترا منها، تقوم قرية شلتا على الطرف الغربي من نهاية جبال رام الله الغربية، والتي تشرف على نهايات السهل الساحلي الفلسطيني الأوسط من الجنوب على منطقة مدببة من هذه الجبال وعلى ارتفاع 300 مترا من سطح البحر، تحد قرية شلتا من الجهة الشمالية الغربية أراضي قرية مدية، ومن الجنوب أراضي قرية البرج، ومن الجنوب الغربي أراضي قرية برفيليا، ومن الجنوب الشرقي أراضي قرية صفا التابعة لمدينة رام الله، أما أراضي قرية بلعين فمن الجهة الشرقية.

جاليا:

جاليا هي قرية فلسطينية في قضاء الرملة، يشار الرومان لأنها جاليا بواسطة غالا، وقد أخلت من سكانها أثناء حرب 1948 العربية الإسرائيلية من قبل لواء غفعاتي من المرحلة الأولى من عملية داني في 9 يوليو 1948، ويقع على بعد 17 كم من الرملة الجنوبية وتحيط بأراضيها قرية قزازة وسجد ومغلس واذنبة والخيمة.

عائلاتها:

اسعد، الصوي، حيمور، رضوان، العلمي، احمد، زمزم، النبتيتي، رحال، ابو علقة، الغول، الباز، هليل، العنقي، حسن، الصوص.

خروبة:

خروبة قرية فلسطينية في قضاء الرملة الخاضع لفلسطين الانتدابية، تقع 8 كم شرق مدينة الرملة، تم احتلالها وتهجير سكانها يوم 12 يوليو 1948 خلال حرب 1948، وتحيط بأراضيها قرية برفيليا وخربة زكريا والكنيسة.

عائلاتها:

الخطيب، دار غيث.

خلدة:

تقع خلدة على مقربة من الطريق السريع الذي يربط غزة إلى الطريق السريع الرملة - القدس، أثناء الحروب الصليبية، وكان يعرف القرية أما هي، تقع على بعد 10 كيلومترات (6، 2 ميل) إلى الغرب والجنوب الغربي من عمواس. عائلاتها: مزهر أو المزاهرة، يونس، عليان، عبيد، السطرية، حنيح، الشيخ أحمد

الخيمة:

تقع الخيمة إلى الجنوب الشرقي من الرملة وتبعد 20 كم، هدمت القرية عام 1948م وتم الاستيلاء على أراضيها البالغة حوالي 5200 دونم وأقيمت على أراضيها مستوطنة (كيبوتس ريغاديم)، بلغ عدد سكانها عام 1931م حوالي 141 نسمة ارتفع إلى 190 نسمة عام 1945م. عائلاتها: أبو فنونة، أبو خريبة، رمضان، بريك، أبو محظية، رشيد، سلامة، ظاهر، حمدان، شعبان.

صيدون:

قرية صيدون عربية تقع جنوب الجنوب الشرقي من مدينة الرملة، وتربطها دروب ممهدة بقرى أبو شوشة والنعاني ودير محيسن وخلدة المجاورة لها، وتصلها هذه الدروب أيضاً بكل من طريقي القدس - الرملة - يافا ورام الله - غزة الرئيسيتين المعبدتين.

أقيمت صيدون فوق رقعة منبسطة في الطرف الشرقي من أرض السهل الساحلي الأوسط ترتفع نحو 155 م عن سطح البحر، وتصاحبها إلى الشرق منها أقدم المرتفعات التي تتقدم في انحدار تدريجي من جبال القدس شرقاً نحو السهل الساحلي غرباً، وتعرف التلال التي تمتد شرق صيدون باسم الخلايل، وتعلو خربة الشيخ موسى هذه التلال التي تتحدر تدرجاً نحو الغرب من ارتفاع 250 م فوق سطح البحر، حيث تبدأ المجاري العليا لأودية عاقر وقطرة وتتجه نحو الغرب في طريقها إلى البحر المتوسط.

عائلاتها: منصور، البس، طريح، عثمان، عودة.

كلخة (قرية):

قرية كلخة عربية تقع على بعد 13 كم إلى الجنوب من مدينة الرملة، وتمر بطرفها الجنوبي طريق القدس - غزة الرئيسة المعبدة، ويمر بطرفها الشرقي خط سكة حديد القدس - يافا، وتوجد بالقرب منها محطة وادي الضرار، وتربطها دروب ممهدة بقرى قزازة وخذلة والمنصورة وشحمة وعافر.

مخيزن:

قرية المخيزن في الجنوب الغربي لمدينة الرملة وعلى بعد نحو 20 كم عنها، وهي بجوار وادي الصرار، يحدها من الشمال الغربي قرية قطرة ومستعمرة جديرا، ومن الجنوب قرية المسمية، وهي في ظاهر قرية شحمة.

عائلاتها: عشيره الوحيدات.

(اللطرون):

قرية اللطرون، تبعد 16 كم عن الرملة، ويوجد بها دير اللطرون الذي بني على تل وهو للأباء الترابيين الذي جاءوا عام 1891م للبلاد وأسسوا الدير، والتل الذي يقوم عليه الدير مطل على السهول التي تحيط به.

بئر ماعين:

بئر ماعين هي قرية فلسطينية في قضاء الرملة، وقد أخليت من سكانها أثناء حرب 1948 العربية الإسرائيلية في 15 يوليو 1948 أثناء المرحلة الثانية من عملية داني من قبل كتائب الأولى والثانية من لواء يفتاح، كان يقع على بعد 14 كم من الرملة الشرقية، وقد دافع عن القرية من قبل الجيش الأردني.

عائلاتها: خضر، امطير، شحادة، حماد، الأمانة، عبد الرحمن الرفيع، عبد القادر، المغربي، أبولين، اللقياني، الصوص، القطناوي، الغوشي، خميس، جرادات، حسن، حسين، أبو حواس، عيسى، موسى، سليمان، يوسف، عابد، ياسين، المعيني.

راس العين:

راس العين هي قرية مهجرة تقع في الرملة.

بيت شنة (قرية):

بيت شنة قرية عربية تقع في الجنوب الشرقي من مدينة الرملة، وهي على مسافة نحو 5 كم من قرية القباب الواقعة على طريق القدس - يافا، وتتصل بهذه الطريق بدرب ضيق، وتتصل بدروب غير ممهدة مع القرى العربية المجاورة مثل سلبيت، وبرفيلية، والكُنيسة، وعنابة، وعمواس.

عائلاتها :

الجمال، الشيخ، قنديل، أبو صبح، أبو شقير، العفالق، أبو اسماعيل، حمد، الحيحي، العرجة.

بير سالم (قرية):

بير سالم قرية عربية تقع على بعد قرابة 4 كم إلى الغرب من الرملة، وتبعد المسافة نفسها عن مستعمرة نس تسيونا (وادي حنين)، تصلها طريق ثانوية بكل من الرملة ووادي حنين، وتصلها طريق ثانوية أخرى بطريق الرملة - يافا الرئيسة المعبدة، ويمر خط سكة حديد القنطرة - حيفا على بعد كيلومتر واحد إلى الشمال منها.

عائلاتها:

أبو زايد، أبو زيد، أبو كوش، أبو جربوع، أبو عبيد، العوامرة، عبد الرحمن، أبو عوض، أبو عمير، أبو صليح، درويش، الخريثاوي.

يالو (قرية):

يالو قرية عربية كانت تابعة لقضاء الرملة ثم أصبحت بعد عام 1948 في قضاء رام الله، وهي إحدى قرى الخطوط الأمامية في الضفة الغربية، وتقع جنوبي شرق الرملة، وجنوبي غرب رام الله، وتربطها طرق فرعية طولها كيلومتران بطريق رام الله - الرملة، وتبعد إلى الشمال من طريق القدس- يافا مسافة 3 كم تقريباً، وتربطها دروب جبلية ممهدة بقرى بيت نوبا وعمواس، ودير أيوب، وتقع في منتصف الطريق بين قرى دير أيوب وبيت نوبا على بعد نحو 3 كم من كل منهما.

عائلاتها:

ابراهيم، الخضور، الرب، رياح، زياد، سعيد، الشعبي، الشيخ، ضيف الله، العرب، عكار، عودة الله، عثمان، المجدوبة، مصطفى علي، الملاح، نصار، غانم، صبح، صالح، علي، سليمان، عياد، عيسى، المصري، مطر، صالحه، أبوديه، نشوان، عواد، جار الله، سالم، صلاح، حسين، سعد، اسليم، عيد، عليان، السيد، سايس، عوده، أبو رiale، الشيخ محمد، اغريب، مصلح، مسلماني، الشيخ اسماعيل، احزين، جراد، حماد، البلوز، شاهين، زغاري، الأصفر، ابو قطيش، ابو قطين، المغربي، بطاح.

عنابة:

عنابة قرية فلسطينية في قضاء الرملة الخاضع لفلسطين الانتدابية، كانت تقع 7 كم شرق مدينة الرملة على ارتفاع 150 م عن سطح البحر.

عائلاتها:

أبو بهاء، أبو عبدو، أبو عطيه، الأشقر، نعيم، الباز، بدوان، بكر، جابر، الجربوعه، جعارة، الجوهري، حسين، حسن، حمدان، الخالدي، الخطيب، الخوار، زياد، سماره، شاهين، شعوت، صالحية، صبح الصوفي، طمليه، عابد، عباس، عبيد، عدي، عرموش، عوض، عيد، غيث، القشاش، قطاش، القطاوي، الكسجي، الكفري، محمود، هندي، وهدان، ياسين، يحيى، يعقوب.

النعاني:

النعاني هي قرية فلسطينية في قضاء الرملة، وقد أخليت من سكانها أثناء حرب 1948 من قبل لواء غفعاتي من تنفيذ عملية باراك، كانت القرية تقع في رقعة مستوية من الأرض في السهل الساحلي الأوسط، وتصلها شبكة من الطرق الفرعية بالرملة وبالقرى المحيطة بها، وكان في جوارها محطة لخط سكة الحديد الواصل بين القدس ويافا.

عائلاتها:

أبو حسان، أبو شاويش، أبو اصبع، قمر، الحديدي، أبو شنب، جويل، عائلة أبو سليمان، سلامة، أبو حسنين، عابد، الفيومي، أبو شرار، أبو علي، صغير، عبد العال، عيادة، العطوي، العطري، السرمعية، الدصوقي، السقيري، الشيخ، أبو يحيى، الناطور، أبو نفيسة، أبو غويلة، أبو منصور، أبو موسى .

عرب يينا:

هي إحدى قرى الرملة المدمرة في قضاء الرملة تابعة إلى قرية يينا :

عائلاتها:

أبو حشيش، أبو عبادة، أبو غدير، أبو رافع، أبو قليك، أبو صافي، أبو عياش، أبو دحيل، حمارنة، أبو خوصة، العر، الوديدي، أبو سويرح، الرميلات، عرب روبين .

القباب:

القباب إحدى قرى فلسطين المهجرة بعد حرب 1948، تقع قرية القباب في الجنوب الشرقي من مدينة الرملة وهي على بعد عشرة كيلومترات عنها أما تبعد عن مدينة القدس (33) كيلومتراً وهي على الطريق الواصل ما بين يافا - الرملة - القدس.

عائلاتها:

حمولة آل هندي ومن عائلاتها: هندي، عطا، أبو عيشة، علي، عائلة الخطيب، سليمان، علي سالم، الشيخ إبراهيم، حمولة آل سمرين ومن عائلاتها: سمرين، عيسى، مصلح، الجريري، موسى، هيجر، خليفة، حمولة آل حمد ومن عائلاتها: حمد، حامد، الأعرج، علي حسين، أبو صبحة، أبوروفة، وحمولة المصاروة أو المصريين ومن عائلاتهم: أبو جميل، أبو إسماعيل، أبو حطب، أبو ظلام، أبو شندي، منصور، جبرين، خميس، القطاوي، وحمولة ياسين، وحمولة البيك، وحمولة أبو غوش، وعائلة شعبان، عائلة الترمس، عائلة رضوان، عائلة أبو شتية، عائلة الفتياي، عائلة أبو تاية، عائلة أبو شعيب، عائلة ناصر الدين، عائلة صوالحة، عائلة شلباية، عائلة أبو صبحة، عائلة أبو صبحية، عائلة أبو غالي، عائلة النبابية، عائلة النجار، عائلة حوسا، عائلة مراد، عائلة حزين (إحزين)، عائلة أبو ميالة (مايلة)، عائلة العموري، عائلة خليل طه، عائلة السمايدة، عرب الرماضين، عرب البشاتوه، عرب الكعابنة، عائلة بدره، عائلة نجم، عائلة عودة، وفي القرية عدد من عشائر بير السبع وأطلق عليهم اسم السبعاوية، عائلة صراصير، أبو عمارة، أبو طريف، المغير، السيد، الطويل، بصيلة، صوان .

القبيلة (شاهين):

القبيلة قضاء الرملة هي قرية عربية فلسطينية تقع على مسيرة 6 كم غرب الرملة، تبعد عن يافا 25 كم، تسمى أيضاً قبيلة شاهين تميزاً لها عن قبيلة القدس وقبيلة الخليل، تقع في ظاهر قرية زرنوقة، القرية مبنية على مرتفع رسوبي في السهل الساحلي الأوسط وأراضيها سهلية منبسطة وترتفع نحو 30 م عن سطح البحر.

عائلاتها: البليسي ، شاهين ، الخطيب، أبو شبانة ، الخياط، الجدلي، أبو طاقية، العزي، الحملاوي، المزراوي، المزين، الدبش، الدربي ، أبو سلطان، بركات، عبدالله، عطية، النجار، أبو زور، المصري ، أبو الروس، أبو ضاحي، الرزي، الحفناوي، الجزمي، السيسي، الغرام، الكاك، أبو حميد، الحمائدة، السطري، مروح، أبو حطب، شيخ العبد ، دواس ، عبدالمحسن ، أبو حرب .

النبي روبين:

قرية النبي روبين قرية فلسطينية أقيمت في الثلاثينيات، وتقع على الضفة الجنوبية من وادي السرار وتبعد 11 كم جنوباً من مدينة يافا، جاءت تسمية القرية نسبة للنبي روبين بن يعقوب الذي يدعي البعض أنه مدفون داخل إحدى المقامات في القرية.

عائلاتها: وأشهر عائلات الملاحه (بني عامر) التي كانت تقيم في النبي روبين: أبو الحن، أبو عطا، الأشهب ، وأبو شعله ، أبو رخية ، وأبو مخدة، وقرمان، والبليسي، وأبو عدوان، وأبو زبيح ، وأبو خيط لهم علاقة بآل الأشهب، وأبو رجل، النجرة ، العقرب، أبو قشلان ، مساعد درويش، وأبو كاش، وأبو جليلة لهم علاقة بالرخاوين، والدباس، ومن السواركة: أبو غنايم، العر، الهقي، الغداوين، أبو مسمح. وهناك عائلات من قرى فلسطين: الشعافي، آل شحادة ولهم علاقة بعائلة أبو مخدة، لهلوب وهم أقارب الشيخ شحادة الذي كان خادماً للمقام، وآل المغربي ، آل الصليبي ، وآل طيفان، أبو طافش، وكان مختار روبين أبو مشعل وهو مصري دخل في السواركة، ثم أصبح المختار أبو مسمح وهم من الزيود من السواركة ، أبو سويرح ، شنير ، سالم ، أبو عدوان ، المصاروة ، القلاعية ، الوخامة .

الحديثة:

الحديثة هي قرية فلسطينية مدمرة منذ عام 1948 تقع إلى الشرق من مدينة الرملة.

عائلاتها:

غيث، مغامس، الأسمر، محفوظ وتضم صافي، خليل، الخطيب، عيد، مسلم، نعلوي، مغامس، عليق، عوض الله، جبر، العطشان، سلمان، خزنة، مخيزن، ابو العوافي .

الخلايل:

قرية الخلايل قضاء الرملة قرية مهجرة، مساحة أراضيها 12127 دونم، قرية الخلايل الفلسطينية لا يعرف عنها سوى هذه الصور وهذه المعلومة. وهي قرية مدينة الرملة دمرت بالكامل بعد احتلالها من قبل الصهاينة عام 1948، مساحة أراضيها 12127 دونم، يوجد بها بقايا مسجد ومقام الشيخ علي بالقرب من القرية تزرع اراضيها بالخضروات والاشجار المثمرة.

عائلاتها:

برغش، أبو غوش، الشيخ.

السدرة (تل البطيخ):

السدرة أو تل البطيخ قضاء الرملة بالقرب من عاقر وزرنوقه، والنعاني.

عائلاتها:

الحميدة، السطرية، الحميدة، الشيخ سلمان، جبريل، حمدان، أبو الاقرع، أبو زريقان، أبو ردينه، غياظ.

سابعاً: اللد





الله

A stylized illustration of a mosque building with a dome and minarets, integrated into the calligraphic letter 'ل' of the word 'الله'.

اللد

من أكبر وأقدم مدن فلسطين التاريخية، تقع اليوم في اللواء الأوسط الإسرائيلي على بعد 38 كم شمال غرب القدس، أسسها الكنعانيون في الألف الخامس قبل الميلاد، وتمّ ذكرها في العديد من المصادر التاريخية، تقع اللد على مسافة 16 كم جنوب شرق مدينة يافا و5 كم شمال شرق الرملة، في الماضي سيطرت المدينة على الطريق الرئيسية وخط سكة الحديد يافا، القدس، وتبلغ مساحتها حوالي 12, 2 كم²، ويسكنها اليوم خليط من اليهود والعرب، بعد تهجير غالبية سكانها العرب بعد حرب 1948.

عائلات اللد:

أبو اصبع، أبو جابر، أبو دبوسة، أبو دقة، أبو رزق، أبو رداحة، أبو رشيدة، أبو ونة، أبو الروس، أبو رويس، أبو زر، أبو زينة، أبو سكر، أبو السيات، أبو الشامات، أبو شريحة، أبو شعرة، أبو شنب، أبو جاعور، أبو حكور، أبو حطب، أبو حليلة، أبو الحمص، أبو حنونة، أبو حويج، أبو حويلة، أبو حية، أبو خاص، أبو خالد، أبو خضرة، أبو خليفة، أبو خمسة، أبو الزلف، أبو عبسة، أبو العجوة، أبو عدس، أبو العزم، أبو العمين، أبو عيشة، أبو غليون، أبو غوش، أبو طبيخ، أبو طاقية، أبو طالب، أبو طوق، أبو فضة، أبو فلة، أبو قضاة، أبو كويك، أبو لبة، أبو اللحم، أبو مرزوق، أبو مريم، أبو مسلم، أبو مشرف، أبو منة، أبو نمرة، أبو هندي، ادريس، ازعر، اشنيور، اسطفان، أبو شريك، أبو كمونة، الارط، الاحول، الاسمر، الاشعل، الاصبح، الاكل، أم غزال، انيس، الايوي، البابا، باطا، بجاوي، البجق، بدر، بدران، البراغيثي، البحر، براو، برهم، برو، البس نو، البشر، بطاح، بطشون، برغال، برغوث، بريش، بقلة، بلاحة، بلحة، البواب، بوشة، بوطة، بيطار، بيظو، البيك، بيترو، بقبلة، الترتير، الترمساني، التوانجي، ثابت، جكموس، جبر، الجدي، جرار، جردين، جروان، جزرة، جفال، الجلخ، جلود، جمعة، الجني، جودة، الحاج حمودة، الحاج عمر، الحاج ياسين، الحافي، حامدة، حبش، جبوب، حبيب، الحجار، حجاج، حجازي، حجري، حجير، حداد، الحسيني، حسونة، الصالحي، الحشاش، حصري، حصوة، حكيم، حلتة، حماد، حمادة، حمام، حمبوز، حمد، حمدان، حمدة، حمزة، حمو، حميدة، الحن، حنانية، حنح، حنفية، حوا، حوسة، الحيت، الخالدي، خرمة، خروشة، خزران، خضر، خضير، خطاب، الخطيب، الخليلي، الخوري، خير، خير الله، الدباكة، الدبي، دبور، الدحني، دحبور، درويش، الدسوقي، الدشت، دعبس، الدماق، الدلق،

الدلو، دلوعة، دنون، دهمش، دوحل، الدينة، ديدح، الراهب، رباح، الربى، رجب، ررح،
رزاز، رزق، رفاتي، رماحة، رمانة، رمضان، رومية، الرنتيسي، ريحان، ريشة، الروم،
زكمل، زايدة، زيادة، زباطة، زبلح، الزحلان، الزعبلاوي، الزرعي، الزعني، الزعيم، الزعلول،
الزمر، زمنون، الزقزوق، الزنبح، زهران، زويدة، الزيبق، الزين، زيارة، ساب، الساسي،
السايس، سحويل، السربست، السردى، سعد، السمهوري، السيد، سيف الدين الشافعي،
الشاقلي، الشامي، الشامية، شاهين، الشبتيني، الشحام، شحيط، شطارة، شقروم، شكوكاني،
شلبك، شلبية، شلتوني، شلخت، شلش، الشلة، شموط، شهاب الدين، شهوان، شوا،
شومان، شنارة، الشنوي، شنودي، الشني، شنير، شيخا، الشيخ، خميس، الشيخ قاسم،
الشيخ قدح، الشيخ علي، الشيخ مطر، الشيش، شيحة، الصادق، الصالحي، صايمة،
الصباغ، صبح، صرصور، صقر، الصلاج، صمصوم، والصوص، صلاح، صرصر،
ضبيط، طبخنا، طبل الكاز، طحطح، طرطر، طوبأيني، وقاني، طنوس، عابدة، عازر،
عاشور، عامر، العايدي، عايش، عبد الجواد، عبد الحافظ، عبد العاطي، عبد العال، عبد
الله، عبد الموسى، عبد المحسن، عبيدة، العتال، العتق، العجل، العجوة، العداسي، العدوي،
العرايشي، عرفات، عرفة، عرموش، عريان، عزوني، العشيبى، عصفور، عطعوط، عفانة،
عكش، عطا الله، العلمي، علمية، علي عبد الله، العمري، العمش، العنأبي، العناتي، عنبر،
العناني، العنبرية، عنتر، عنصرة، عطية، عواد، عودة، عوض، عويسى، عيد، عيسى
دية، عواجة، الغالي، غبن، غزال، غريبة، غزاوي، غطاس، غنيم، غياطة، الفار،
الفاخوري، الفحل، فراج، الفراعنة، الفسفس، فسيخة، فول، فينو، القاضي، القأبوك،
القأوي، القدسي، القديري، القريني، القرعة، قطان، قمبز، قموم، قنزوعة، قنديل، القورة،
قويدر، القرع، الكاشف، الكرزون، الكردي، كشك، الكولاح، كوتة، الكيالي، اللالا، اللحم،
اللؤلؤ، اللوح، مبارك، مباركة، متولي، المجروح، محمديّة، محمود درويش، مرار، مريع،
المريدي، مسيح، المصري، مصلح، مصطفى، لله، مطور، المغربي، مقبل، المقرع،
الملخ، الملك، المملح، المهتدى، الميمة، منير، النابلسية، الناجي، ناصر، ناصيف،
النجار، نجم الدين، النسر، النصلة، نعفش، نفيسة، النقيب، النوباني، النوش، النمر،
النشاش، النورس، هارون، هندية، الهندي، وهبة، ياسين، اليخنيش.

بيت نبالا:

بيت نبالا قرية عربية تقع على مسافة 15 كم شمالي شرق الرملة، وعلى بعد نحو 11 كم شمالي شرق اللد أيضاً، يتميز موقعها بأهميته لسهولة اتصالها بالمدن المجاورة كاللد والرملة بطريق معبدة رئيسة، وهي تقع أيضاً على مفترق الطريقين المعبدتين الرئيسيتين المؤديتين إلى الشمال نحو يافا وحيفا

عائلاتها:

صافي، زيد، نخلة، البصوص، المراعبة، المخالفة، الزين، جودة، الشاعر، البحشة، كمش، آل الشراكة، آل المصري.

التينة:

التينة قرية عربية تقع إلى الجنوب الغربي للرملة، وترتبط مع طريق غزة - جولس - القدس الرئيسية المعبدة بدرب ممهد طوله 4 كم عن طريق قريتي المسمية الصغيرة والمسمية الكبيرة، وتربطها دروب ممهدة بقري الخيمة وجليا وإذنبه وتل الترمس وتل الصافي، كان يمر بطرفها الشرقي خط سكة حديد بئر السبع - الرملة في العهد العثماني، ولكنه توقف أثناء الانتداب البريطاني.

عائلاتها:

الشاطر، حمود، أبو الخير، ربيع، الغوارني، حسين، سرحان، السيد، الشلعوط، ابو الأعرج، أبو سمك، أبو طاقية، أبو نعمة، أبو علان، الحنفي، أبو فضة، أبو هاني، الترك، الأهلوس، الشعلان، العزة، الشرجي، الصوالحي، جبر، العبسي، جبريل، القديم، حسان، عطيه، المتولي، سعد، سليم، خطاب، عرفات، عواد، البحراوي، الجندي، أبو سرية .

جمزو:

عرفت جمزو، في العهد الروماني باسم جمزا، تقع إلى الشرق من مدينة اللد وتبعد عنها 4 كم وإلى الشرق من الرملة على بعد 6, 5 كم وترتفع 164م عن سطح البحر وتبلغ مساحة أراضيها 9681 دونماً منها 221 دونماً للطرق والأودية، ولا يملك اليهود منها شيئاً.

يحيط بها أراضي خربة زكريا وخربة القبيبة ودير سلامة والظهيرية ودانيال وعنابة وخروبة ومدينة اللد، قدر عدد سكانها عام 1922 (898) نسمة وفي عام 1945 (1510) نسمة.

عائلاتهما: عيسى، الزق، كنعان، النجار، أيوب، الدبشة، الحج، ذببة، خليل، عبد القادر، حسان، عساف، قطيش، الشايب، الجمل، حمد، شحادة، القرعة، زياد، عواد، سلامة، أحمد عيشة، عوض الله، الغليظ، شعبان، علي اسماعيل، عبد الفتاح، عبد الدايم، صلاح، عبد الله، ياسين، الخطيب، جلش، مراد، أعمار (عمر) دار التلة، دار شحادة، دار الشاعر، دار عابد، دار النخلة، دار سلامة، دار عناية ودار صافي، رشيد، دخيل، عيسى، عبد القادر، عودة، القندي، سماره، الجمل، الطن، ابو سرية، يعقوب .

دير طريف:

دير طريف قرية فلسطينية على طرف السهل الساحلي، تقع إلى الشمال الشرقي من مدينة الرملة وتبعد عنها 10 كم ونحو ثلاث كيلومترات إلى الشرق من مطار اللد و7 كم عن مدينة اللد، أما تقع في ظاهر بيت نبالا الغربي، وقد كانت تابعة إداريا لمحافظة الرملة.

عائلاتهما: علام وبيدر وصالح عائلات العلامية، بدر ونجم ومطاوع و خليل طريف، الفقيه، داود، عاصي، قنديل، الشيخ، سرية، العية (ومنها معدي والصافي)، عفانة، علان، درّس، خليل، شلطف، حمودة، مصلح، حمد، صدقة، قميحة، أبو عين، أبو قرص، العطينة (ومنها ينحدر: آل جبر، آل أبو عين، آل عبد الرسول، آل بدوان، حمام)، القيم، هويل، حسن، ريان الصادق، الناطور، طه، علان، ابو زيد .

مجدل يابا (صادق):

تقع مجدل بابا (الصادق) في الشمال الشرقي لمدينة الرملة، وعلى مسافة تبعد 18, 5 كم وإلى الشرق من مدينة يافا على بعد 13 كم، وترتفع عن سطح البحر بأعلى نقطه بها 125 م ويحاذيها نهر العوجة. يحيط بمجدل الصادق أراضي كفر قاسم والزاوية ورافات ودير بلوط ورننتيس والمزيرعة والمويلح والمر وفجة.

عائلاتها:

آل عمر، السلع، ايوب، عليان، القزح، أبو صفية، أبوربيع، حجازي، أبو كامله، المدني، ريان، سمارة، الساحلي، العابد، الخطيب، حميدان، الاعرج، غيث، شهيل، الجعافرة، الصالح، صادق، غازي، الجماعينة، العجلة، الجريري، عبده، الحسن، الرياحي، الدقروق، جبران، يحيى، ضمرة، الطريفي، المجدلاوي.

المزيرعة:

المزيرعة قرية فلسطينية مهجرة تقع إلى الشمال من مدينة اللد وإلى الجنوب من مجدل يابا (مجدل الصادق)، أما تقع على بعد 15 كم من مدينة الرملة إلى الشمال الشرقي منها، وتبعد عنها 4 كم وترتفع 110 م عن سطح البحر، وجنوب شرق يافا، وهي حديثة تعود إلى نحو قرنين من الزمن.

عائلاتها:

الرمحي، وهدان، أبوشمة، وشاح، وادي، العبد الله، أبو صقر-الصقري، حمد، ناصر، العامر، العبيد، بريقع، أبو معالي.

دير سلامة:

دير سلامة قرية عربية تقع على مسافة 5 كم شرقي اللد ونحو 9 كم شمالي شرق الرملة، ويربطها درب ممهد بكل من مدينتي اللد والرملة، وترتبط بدروب ضيقة بالقرب المجاورة مثل الحديثة وخربة الضهيرية والقبيبة ودانيال وجمزو.

دانيال:

دانيال، قرية فلسطينية مهجرة، تقع على بُعد 6 كم شرقي الرملة، في عام 1948 احتل اليهود دانيال وأجبروا سكانها على الخروج منها ودمروها ثم أقاموا مستعمرة "كفار دانيال" على بقعته.

عائلاتها :

الرافاتي


طيرة دندن:

طيرة دندن (قرية): قرية عربية قد يكون اسمها تحريفاً لـ"طياره" السريانية وتعني "حظائر"، ولا يعرف من هو "دندن" التي نسبت اليه، تقع هذه القرية العربية شمالي شرق الرملة، وشرقي يافا، وتبعد عن الرملة 15 كم عن طريق بيت نبالا - اللد، وعن طريق فلهمة - اللد، والطريق الأولى معبدة من الدرجة الأولى، فيما عدا كيلومتر واحد غير معبد، هو الذي يصلها بطريق اللد - قلقيلية، وأما الطريق الثانية فمنها 12, 5 كم معبدة من الدرجة الأولى و2, 5 كم طريق مرصوفة غير معبدة، هي التي تصل القرية - فلهمة، وتبعد الطيرة عن يافا 19 كم.

عائلاتها :

غباين، الحاوي، الخطيب، الطيراوي، العاصي، جودة، حمدان، هنطش، زيادة، سلامة، صوفان، عبد القادر، عدوان، عيسى، مطر، الواوي، ياسين، القاروط، ناصر، الغباين، الحاج، ذيب، عابد، سرور، سليم، عبدالحفيظ.

ثامناً: غزة





فقه



غزة

مدينة ساحلية فلسطينية، وأكبر مدن قطاع غزة تقع في شماله، في الطرف الجنوبي للساحل الشرقي من البحر المتوسط، تبعد عن مدينة القدس مسافة 78 كم إلى الجنوب الغربي، وهي مركز محافظة غزة وأكبر مدن السلطة الفلسطينية من حيث تعداد السكان، حيث بلغ عدد سكان محافظة غزة 700 الف نسمة في عام 2013، مما يجعلها أكبر تجمع للفلسطينيين في فلسطين، تبلغ مساحتها 56 كم²، مما يجعلها من أكثر المدن كثافة بالسكان في العالم.

عائلات من مدينة غزة:

الشوا، الفيومي: الانقر، أبو رمضان، أبو شعبان، أبو حسنين، دغمش، الحداد، بدوي، فرح، الكحلوت، أبو حمدة، اعطيش، الزايح، الجرو، سلمى، أبو رحمة، المزيني، أبو سمرة، الطباع، الزهارنة، خزندار، أبو زعنونة، نصار، اسبيطة، العبيات، ياغي، أبو زور، صيام، عاشور، دلول، الزعبوط، أبو كف، وأبو سكران، حبيب، سكر، البحطي، فروانه، حرارة، أبو طه، أبو العطاء، جراد، دهمان، الشاعر، أبو عبيد، أبو هين، المغنى، أبو الخير، كساب، أبو طويلة، الزعيم، الشيخ، الصباغ، آل فارس، بركات، أبو غنيمه، اسميد، الزعنون، باسم، أبو راس، الخضري، أبو دقن، خلف، ساق الله الغصين، أبو عاصي، أبو الخير، أبو شعبان، السكني، العجرمي، أبو سلطان، حاكورة، شحادة، طرزي، خوري، الوعري، ارحيم، برزق، سكيك، كشكو، بكر، قلجة، الاسي، أبو الكاس، الدده، اللولو، بسيسو، الغفري، الباز، الاطرش، عبد السلام، زيدية، البعلوشة، أبو القمصان، البلتاجي، جحا، حسان، المدهمن، المدهون، شملخ، الحج سالم، الدالي، النخالة، أبو العلا، الغفري، هاشم، الدرة، الشلتوني، أبو كويك، الجرجاوي، عطا الله، العسلي، السطري، الحمائدة، المباشر، حمادة، شريتج.

إسدود:

هي مدينة ساحلية فلسطينية تقع على البحر الأبيض المتوسط شمال مدينة المجدل واحتلتها القوات الإسرائيلية ضمن المدن التي احتلتها عام 1948م وتم تغيير اسمها إلى اسدود والتي أصبحت فيما بعد من أهم الموانئ على البحر الأبيض المتوسط وقد هجر معظم السكان العرب من إسدود إلى مناطق أخرى مثل غزة. عائلاتها:

السعيدى، جوده، البيومي، الشيخ، يوسف، عيسى، درويش، زقوت، حسنه، تمرارز، الصوري، مناعمه قفه، غبن، نوفل، سلامه، الدعابسه، حميد، أبو شمله، عطور، عباس، أبو محيسن، عطايا، غنام، أبو شعيب، عقله، الدعس، أبو شحتوت، الصعيدى، أبو شبيكه، أبو عطون، الحاوي، السلوت، الدوخي، الطوس، الشويخ، الحلو، جوده، دعيبس، طوقان، المشني.

أم الكلاب:

أم الكلاب اسم منطقة تقع بين خان يونس ورفح وهي ضمن أراضي رفح، وعن سبب تسميتها بأم الكلاب أنه في تاريخ من قد يكون في أواخر القرن التاسع عشر أو بداية القرن العشرين سكنت جماعة بدوية مترحلة المنطقة فأصابهم وباء وبدأوا يموتون الواحد تل الآخر وفي النهاية لم يتبق منهم غير كلابهم تنبح وتعوي في أنحاءها ومنذ ذلك الحين اطلق عليها كم الكلاب حيث ظل البدو ولفترة طويلة من الزمن يخافون سكنى هذه المنطقة.

الزهراء:

أنشئت مدينة الزهراء في عام 1998م بجوار مستعمرة نيتساريم بقرار من الرئيس ياسر عرفات، وذلك بهدف إيقاف زحف المستوطنة، يبلغ تعداد سكانها عام 2010م حوالي 3322 نسمة، يحدها غرباً البحر المتوسط وشرقاً مدينة المغرقة، وجنوباً فوادي غزة وشمالاً محررة نيتساريم.

بدأت بحوالي 30 برجاً، المدينة مخططة بشكل جيد وعصري فأبنيتها يغلب عليها طابع الأبراج والفلل، أما تمتاز بالشوارع المسفلتة والواسعة، يتركز البناء في المنطقة في الجهة الشرقية، أما المناطق الغربية والجنوبية فتغلب عليها الأراضي الزراعية، أما بالنسبة للخدمات الصحية ففيها مركز صحي واحد يخدم أبناء المنطقة بالإضافة لعيادتين خاصتين.

عائلاتها: أبو هويشل، أبو ظاهر، الصعيدي، زهرة الغول، الزهار، أبو كميل، أبو شعبان، عزم، أبو سمرة، عاشور، عليد، أبو السعدي، شتات.

العطاطرة:

العطاطرة (بالإنجليزية: Al، Atatra) هو أحد الأحياء الشمالية الغربية في مدينة بيت لاهيا في شمال قطاع غزة، يعد معظم سكانها من المزارعين أو ملاك الأراضي وليسوا لاجئين فلسطينيين على خلاف معظم السكان في قطاع غزة. تعد الفراولة المحصول الزراعي الرئيسي المنتج في البلدة والذي كان يتم تصديره بشكل رئيسي إلى الضفة الغربية وفلسطين المحتلة قبل الحصار الإسرائيلي لقطاع غزة بعد سيطرة حماس على القطاع، وهي منظمة فلسطينية شبه عسكرية وسياسية.

العودة:

العودة هي قرية فلسطينية في محافظة غزة تقع في الضواحي الشمالية الغربية لمدينة غزة على طول ساحل البحر الأبيض المتوسط، وبين مخيم الشاطئ والعطاطرة، كان عدد سكانها في تعداد الجهاز المركزي للإحصاء الفلسطيني عام 1997 حوالي 420 نسمة، ارتفع إلى 590 في عام 2006، تدير التجمع لجنة تنمية محلية تتبع وزارة الحكم المحلي الفلسطينية.

المجلد (عسقلان):

المجلد، عسقلان من أكبر وأقدم مدن فلسطين التاريخية، تقع اليوم في اللواء الجنوبي الإسرائيلي على بعد 65 كم غرب القدس، أسس الكنعانيون المدينة في الألف الثالث قبل الميلاد، وكانت أحد موانئ الفلسطينيين القدماء على ساحل البحر المتوسط، تقع إلى الشمال الشرقي من غزة، وتبعد عنها 25 كم قريبة من الشاطئ على الطريق بين غزة ويافا، تبلغ مساحة أراضيها 107، 334 دونماً بما فيها مساحة المدينة 1، 346 دونماً، يشكل اليهود اليوم الغالبية من سكان المدينة، بعد تهجير أهلها العرب في حرب 1948 الذين انتقل الكثير منهم إلى قطاع غزة، أقدمت بعدها المنظمات اليهودية المسلحة بعد احتلالها للمدينة في نوفمبر 1948 على هدمها، وإقامت إسرائيل على أراضيها مدينة "اشكلون"، ويعتبر الجامع الكبير من أبرز آثار المجلد بناه "سيف الدين سلار" من أمراء المماليك عام 1300.

عائلاتها:

العبيديه، الزكاكته، الشقاقره، المداهنه، أبو شرخ، البلعاوي، لبد، المدهون، شقوره، حيدر، بلحه، شمعة، مليحة، سرور، علي، بعلوشة، الشيخ أحمد، المعصوبي، شرف، عبد العاطي، البيرم، شلايل، عوض، الشريف، أبو العيون، تنيرة، صالحه، مهدي، شاتيل، أبوسمرة، التلمس، صوفان، ميمة، شبلاق، أبو حمرة، الجردي، صافي، مخطر، الشلتاوي، أبو الملش، جبريل، الضأبوس، هنية، السنوار، أبو زاهر، حمدونة، طموس، الهندي، سويرج، أبو الهطل، الحابي، عبير، هنهت، داود، عياش، حجازي، الاضم، عساف، أبو جبر، عايش، عودة، البطروخ، غراب، علاو، صندوقة، الاستاذ، عروق، الجبتي، الفرام، العالول، صقر، العاوور حماد، قيطة، غبون، الحجار، الكحلوت، غنيم، صبرون كعأبيش، فروح حبرون، البزن، فليوته، حبوب، تركماني، قدورة، الزنط بهلول، الزناتي، خليفه، الحاطوم، سكوت، بحور، الحشاش، الدماغ، بدر، الحتو، الدرفيل، البغدادي، الحداد الخطيب، وسلمه، مكى رضوان، اب عرجه، الشرفا، زقوت، الدبور، الجلدة، شاهين، مسعود، رستم، المعصراني، الصايغ، زخريا، داوود، أبوكف، كلوسة، الحلاق، البردويل، العالمى، أسعد، بركات، أبو صلاح، تكونة، الجغبير، حمودة، شبلاق، الشريف، العصار، اللوقه، عبيد، بدارنة، نبيل، فاتن، حربش، أبو

القمصان، المصري، مليحه، شلحه، أبو مرسه، محسن، أبو الشعر، المقادمة (بيت داراس) الحلبي، أبو صبحة، طيبيل، محدش، أبو صايمه، الطنة، الباز، الشيخ سلامة، الفقي، الفار، نصار.

الفالوجة:

الفالوجة بفتح الفاء والجيم وضم اللام وفي آخرها تاء مربوطة، والفالوجة تحريف لكلمة (الفلوجة) بفتح أوله وتشديد ثانيه. بمعنى الأرض الصالحة للزراع. يذكر سكان البلدة أنّ بلدتهم الحالية تعود بتاريخها إلى أوائل القرن الثامن الهجري، وذلك أنّ الرجل النقي الصالح والولي الصوفي (شهاب الدين أحمد الفالوجي، من سلالة السيد عبد القادر الجيلاني الحسني أتى إلى فلسطين من بلدة (الفلوجة) بالعراق فنزل في بادئ أمره قرية (بيت عفا) ومنها انتقل إلى موقع (زريق الخندق) وفيها أخذ يدع والناس لإتباع الطريقة القادرية الصوفية، ولما توفي الشيخ أحمد دفن في الجهة الجنوبية الغربية من (زريق الخندق) ولحب الناس له وتمكنه من قلوبهم أخذوا يبنون حول مقامه بيوتهم، ودعوا القرية الجديدة باسم صاحب الضريح (الفالوجي)، وللتخفيف أخذوا يلفظونها (الفالوجة)، وتقع الفالوجة بين قريتي (كرتيا) و(عراق المنشية)، تبلغ مساحة أراضيها 38,038 دونماً للطرق والوديان ولا يملك اليهود فيها شيئاً.

عائلاتها: زياد، عوض، سعفان، النشاش، عابد، صالح، عبد العزيز، معبد، رمضان، رصرص، السوري، عزكم، خريس، الدريملي، أبو تبانة، والحولي، أبو عمران، أبو سويلم، أبو السعود، أبو الجدايل، أبو الخير، أبو بكر، أبو خاطر، أبو خريبة، أبو خضرة، أبو رحمة، الروق، أبو زعرة، أبو سدر، أبو سردانه، أبو سعد، أبو سلمة، أبو سيف، شعفوط، أبو صدع، أبو طعيمه، أبو حجله، أبو جميل، أبو حميد، أبو درويش، أبو داود، أبو رضوان، أبو روجي، أبو رومي، أبو عرقوب، أبو عجور، أبو محفوظ، أبو منكور، أبو معالي، أبو موسى، أبو نافع، أبو نواس، اسعيفان، اسكيك، الأزهري، الباز، البياض، البس، البطران، البعم، البناء، البلبيسي، السعافين، أبو فارس، حنونه، الخطيب، العديلب، عقيلان، بدر، احمد، الشويكي، درملي، عيسى، شاهين، أبو شعبان، عبد القادر، عبدالعزيز، ادعيس، الروقه، قنديل، الشيخ علي، المطيرة، النجار،

أبو فارس، زيادة، الحصان حنونة، جدوع، كرنز، المطرية، شحاده، زيدان، عواد، بهدر، الشاعر، النشاش، مزاهره، قنديل، العبسي، فرهود، القناص، أبو نار، أبو بكر، أبو اطرأوريبة، أبو صرة، أبو حمة، أبو سعد، أبو سليم، الرماضين السعودى، أبو سيف، شعفوط، أبو شملة، أبو صدع، أبو طعيمة، أبو عجلة، نياقه، الاسمر، الأشقر، الأقرع، الباز، البياض، أبو سدر، الترتوري، كتكت .

القسطينة:

القسطينة قرية تقع في شمال شرق غزة وجنوب غرب الرملة على طريق القدس - غزة، وهي تبعد زهاء 42 كم عن غزة و27 كم عن الرملة، والطرق التي تمر بها معبدة من الدرجة الأولى، وكان معسكر "بئر طوفية" البريطاني يقع على بعد 3 كم جنوبي غربها.

أنشئت القسطينة في السهل الساحلي الفلسطيني على ارتفاع 60 م عن سطح البحر، ويمر وادي السنط (أحد روافد وادي صقير القادمة من غربي مدينة بيت لحم) على بعد نصف كيلومتر غربي القرية ويدعى قبيل مروره بها وادي البروسية، ويسمى بعد مروره بها وادي المرج، وتخلو القرية والأراضي التابعة لها من الينابيع، ولكن فيها عدة آبار تصل أعماقها إلى 40 م.

عائلاتها:

أبو السعود، منصور، الحيله، عفانة، شاهين، عساف، صافي، شحاده، أبوسمره، أبو العلاء، أبو الوفا، العثامنة، ريان، نوفل، البداودي، المجادله، صبيح، أبو ورده، السكافي، هنده، صافي، مدلل، اليجي، أبوزان، الحلو، الخطيب، الرشدة، الطوس، العفيفه، المولد، خريس، ريان، الخناشره.

البطاني الشرقي:

البطاني الشرقي قرية فلسطينية أحتلت ودمرت عام 1948 م خلال عملية باراك، أيار 1948 م، والتي استهدفت في البداية أكبر قرى المنطقة وهي قرية بيت دراس، بلغ عدد سكان البطاني الشرقي 650 نسمة في عام 1945 م.

عائلاتها:

غزال، مرعي، مسلم، مصلح، قنديل، موسى، طه، صلاح، حمدان، الهنداوي، أبو السكران، أبو شرخ، اليترجي، منصور، الوالي، الحوت، أبو احمد.

البريج:

مخيم البريج أنشئ المخيم عام 1949 على مساحة قدرها 528 دونماً، تقلصت بعد ذلك حتى وصلت إلى 478 دونماً، يقع إلى الجنوب من مدينة غزة، وهو أحد المخيمات النائية في القطاع، يحده من الشرق خط الهدنة، ومن الغرب مخيم النصيرات، ومن الشمال وادي غزة، ومن الجنوب مخيم المغازي، أقيم المخيم على أراضي تابعة لقبيلة الحناجرة حيث بدأت "الوكالة" بإقامة الوحدات السكنية الأولية من الطوب، القرميد، والصفيح، ومع ازدياد النم والسكان، أخذ المخيم في التوسع، وسبب تسميته بهذا الاسم يرجع إلى البرج، الذي يقع بجوار المخيم، وبلغ عدد السكان وفق إحصاءات 1995، حوالي 23820 نسمة داخل المخيم، و14990 نسمة خارج المخيم، ويرجع أصل السكان إلى بئر السبع من قبيلة الحناجرة في المخيم ثماني مدارس، منها ست مدارس ابتدائية، ومدرستان إعداديتان، المستوى الصحي متدنٍ، كغيره من المخيمات.

عائلاتها:

أبو شمالة، القريناوي، أبو مدين، النباهين، العواودة، السعود، أبو حلو، البوبو، سعيفان، عسقول، العمري، وشاح، أبو طالب، أبو حسنين، الهور، السماك، البابا، أبو هويشل، سرحان، جبر، عيد، حمد، حمدان، نصر الله، الصافي، عوض، رائد عوض، البيومي، أبو كميل، المح، قنديل، الرياعي.

البطاني الغربي:

البطاني الغربي والشرقي هما قريتان عربيتان من قرى السهل الساحلي الفلسطيني تبعد احدهما عن الأخرى مسافة 2 كم تقريباً وتقعان إلى الشمال الشرقي من مدينة غزة على مسيرة 52 - 54 كم، والبطاني الغربي هي الأبعد عن غزة، تتصل القريتان بدروب ممهدة بقرى ياصور وأسدود وبيت دراس والسوافير وبرقة، وتتصل القريتان إحدهما بالأخرى، ويوجد مطار عسكري في الأراضي المنبسطة الواقعة بين البطاني الغربي نحو 47 م عن سطح البحر في حين ترتفع البطاني الشرقي 50 م، ويمر بأراضيها وادي الماري أحد روافد وادي صقير الذي يصب في البحر المتوسط.

أسماء العائلات في قرية البطاني الغربي:

غزال، مرعي، مسلم، مصلح، قنديل، موسى، طه، صلاح، حمدان، عائلة النواجحة، عائلة فرحات، عائلة الحوت، عائلة الجعب، عائلة عابدين، الجعب، عائلة صقر، الدسوقي، عائلة الدربي، حسنين، عائلة عفيفي، أبو محمد، عائلة أبو ليلة، أبو شمالة، عائلة خليفة، برقوني، عائلة أبو أحمد، عائلة غنيم، المدلل، عائلة الصوالحة، فرحات، عائلة المدلل، عابدين، عائلة الحلبي، أبو ليلى، عائلة وإلى عائلة العزبة، عائلة أبو عبيد، عائلة إبراهيم أبو السيد، عائلة القطروس (الدويك)، عائلة أبو حشيش، عائلة العبادي، عائلة أبو دان، عائلة حمدان، عائلة أبو سرحان، عائلة حجوة، عائلة أبو سعدة، عائلة علي الشيخ، عائلة الحاج محمد عبد الرحمن.

بعلين:

بعلين قرية فلسطينية تقع في أقصى الشمال الشرقي من مدينة غزة، وتبعد عنها 39 كم، وهي تابعة إدارياً لقضاء غزة منذ عام 1520، طوال فترة الحكم العثماني ثم الانتداب البريطاني، أقرب قرية لبعلين هي بركوسيا التابعة للواء الخليل، تحيط بالقرية أراضي بركوسيا وتل الصافي التابعين للواء الخليل، وأراضي صميل التابعة لقضاء غزة، وقد احتلت القرية وأخليت من سكانها من قبل قوات الاحتلال الإسرائيلي ودمرت في 8 تموز/يولي و1948 في إطار عملية آن فار. عائلاتهما: جوايره، شعيبات، عزام، محمد، رحوم، جبر.

بني سهيلة:

تقع قرية بني سهيلة، في الطرف الجنوبي لقطاع غزة وتبعد 2 كم إلى الشرق من خان يونس و1كم إلى الشرق من طريق رفح - غزة يصلها طريق محلي يربطها بالطريق الرئيسي الممتد إلى خان يونس غرباً وعبسان وبلدة خزاعة شرقاً.

عائلاتها:

الشامي، أبو جامع، أبو بركة، أبو دقه، أبو لبده، أبو حماد، القرا، أبو سييت، أبو داوود، أبو سعاده، أبو ديب، أبو سمور، أبو درج، أبو تيم، المدني، أبو شحاده، الدريسي، أبو برهم، أبو يونس، أبو نصير، أبو قويدر، أبو عابد، أبو هجرس، أبو سلموت، أبو سمره، النجار، القهوجي، أبو عليان، أبو فياض، أبو اسحاق، أبو فسيس، أبو و دان، أبو زيدان، أبو عياده، أبو حامد، أبو حية، أبو عاصي، أبو حية، أبو لحيه، أبو خطي، الدغمه، أبو طعيمة، أبو شارب، أبو ديدة، أبو خاطر، أبو عدوان، البريم، الترابين، الفجم، أبو جودة، قديح.

بيت جرجا:

بيت جرجا قرية عربية تقع على مسافة 15 كم إلى الشمال الشرقي من غزة وتبعد نحو كيلومتر واحد إلى الشرق من خط سكة حديد رفح - حيفا، ومن الطريق الساحلية غزة - المجدل، وتبعد إلى الجنوب من المجدل 9 كم، تربطها بالقرى المجاورة مثل بربرة والجينة وهربيا ودمرة دروب ممهدة.

هي قرية قديمة دعاها ياقوت باسم "جرجة"، وقد اندثرت القرية القديمة وأقيمت مكانها قرية بيت جرجا عام 1825م، ولا تزال آثار القرية القديمة في وسط بيت جرجا متمثلة في أسس أبنية قديمة وبئر مياه.

نشأت بيت جرجا فوق بقعة منبسطة من أراضي السهل الساحلي ترتفع نحو 50 م عن سطح البحر، ويمر بطرفها الغربي وادي العبد أحد روافد وادي الحسي الذي ينتهي في البحر المتوسط، ويطل مقام النبي جرجا في الطرف الغربي من القرية على ضفة وادي العبد.

عائلاتها:

ماضي، نجم، أبو حسنين، أبو مطر، أبو حلبية، أبو ندى، أبو البر، أبو طاحونة، أبو القرع، أبو استيتية، موسى، أبو ناصر، العفيفي، الطو، الدرة، أبو كرش، الاعرج، أبو مشعل، العدسي، أبو عسفه، أبو سلامة، الجرجاوي، أبو عبلة، قاسم، موسى، عطا، مقبل، ابوسلطان، أبو مراد، صيام، الشوريجي، ال جدع، الزول .

بيت حانون:

تقع مدينة بيت حانون في شمال قطاع غزة وترتفع 50 متر عن سطح البحر حيث يحدها من الشرق والشمال الحدود الفاصلة بين القطاع والأراضي الفلسطينية المحتلة عام 1948 ويحدها من الغرب أراضي مدينة بيت لاهيا ومن الجنوب وهو مدخل المدينة شارع صلاح الدين الذي يمر إلى معسكر جباليا ومدينة غزة، ويعتبر موقع بيت حانون موقعاً متميزاً لوجود أكبر معبر برى يربط قطاع غزة بالأراضي الفلسطينية المحتلة عام 1948 (معبر بيت حانون).

عائلاتها:

المصري، الاسطل، السقا، أبو جزر، العبادلة، الفراء، البيك، الزعباتين، الكفارنة، العثامنة، بسيوني، أبو هريية، أبو عودة، حمد، الشبارنة، الكتكوت، نشوان.

بيت دراس:

بيت دراس قرية فلسطينية، تقع إلى الشمال الشرقي من مدينة غزة، وتبعد عنها 32 كم، وترتفع 50 م عن سطح البحر، تبلغ مساحة أراضيها 16357 دونماً وتحيط بها أراضي قرى المجدل والسوافير الشمالي والغربي، والبطاني الغربي والبطاني الشرقي، وأسدود، وحمامة.

عائلاتها:

الدرساوي وبارود والمقادمة وأبو شمالة وعابد وعبيد ونصار والحداد وزهد والحاج أحمد وسلامة ومنصور وداود، وسعد وعائلة وادي وعائلة المشهراوي وأبو الكاس، وتايه، خليفه، ميدان، عليان.

بيت طيمة:

تقع بيت طيمة إلى الشمال الشرقي من مدينة غزة، وتبعد عنها 21 كم، وترتفع 75 م، عن سطح البحر، وتبلغ مساحة أراضيها 11032 دونماً، تحيط بها أراضي الجبة، حليقات، حليقات، وبربرا، وكوكب، والمجدل، وقدر عدد سكانها عام 1922 (606) نسمة، وفي عام 1945 (1060) نسمة.

يوجد بالقرية جامع ولها مدرسة مشتركة مع كوكبا، وحليقات، وبها اثار قديمة، وجوارها خربة بيت سمعان، وخربة ارزة، وخربة ساما، قامت المنظمات الصهيونية بهدم القرية وتشريد أهلها البالغ عددهم عام 48 (1230) نسمة، وكان ذلك في 19/ 10/ 1948 ويبلغ مجموع اللاجئين من هذه القرية في عام 1998 حوالي 7551.

عائلاتها:

المبحوح، الصوص، أبو لبده، الشريف، صلاح، الخولي، الكردي، شومر، جبريل.

بيت عفا:

تقع بيت عفا شمال شرق غزة بنحو (36) كيلومتراً، وشمال غرب الفالوجة بنحو (5) كيلومترات، وهي تقع في منتصف الطريق بين قرיתי عبدس وعراق سويدان وعلى نحو كيلومتر واحد من كل منهما، تحيط بالقرية أراضي قرى السوافير وعبدس وعراق سويدان وكرتياً.

عائلاتها:

وشاح، النجار، أبو جاسر، سالم، جاد الله، جبريل، رضوان، أبو عطا، أبو الكاس، أبو شطه، أبو صبح، شحاده، أبو سيف، أبو سالم، الزيتي، أبو زور، الحاج أبو كف.

بيت لاهيا:

يحد بيت لاهيا من الغرب البحر الأبيض المتوسط ومن الجنوب جباليا والنزلة ومن الشرق بيت حانون، مساحتها 24500 دونم يخضع منها لنفوذ البلدية 14374 دونم علما بأنها كانت قبل نكبة عام 1948 ثاني قرية في المساحة والملاك بعد بلدة برير في اللواء الجنوبي من فلسطين إذ كانت تمتد أرضيها عبر قرى بيت حانون - دير سنيد - دمرة ونجد وسمسم حتى حدود برير هذا من الشرق، أما من الشمال قرية هرييا ويبلغ عدد سكانها الحالي 75000 نسمة، وتحيط البلدة الكثبان الرملية، والتي يصل ارتفاع بعضها إلى 55 متراً فوق مستوى سطح البحر، ويكثر فيها شجر الجميز الضخم.

عائلاتها:

حموده، سليمان، البراوي، العطا، طمره، السلطان، غبن، أبو حلوب، عليان، الكيلاني، علي، المصري، الخطيب، زايد، الشيخ حسن، صالحه، اشتيوي، الاشقر، أبو شهلة، السبعوي، أبو القمصان، الدحنون.

برير:

برير قرية فلسطينية مهجرة احتلت ودمرت عام 1948 م خلال عملية باراك، أيار 1948 م، بلغ عدد سكان برير في عام 1945 م 2740 نسمة، وقدر عدد أبناء القرية اللاجئين في عام 1998 حوالي 19519 نسمة. عائلاتها: يحيى، أبو جبل، عفانة، سرحان، أبو زائدة، الزق، حسين، العرييد، الخطيب، الكيلاني، الشيخ، العطل، بكر، النيرب، أبو أشكيان، دغيش، حميد، المقالة، الحساسنة، الرزينة، ناصر، موسى، نصار، أبو عاصي، جبور، عائلة أبو الهنود، عائلة أبو علوش، البطل، العقرب، أبو نحل، الشادومي، أبو العراج، شوفان، أبو الكراديش، أبو ليلي، جرهد، حماد، شاهين، الاشقر، النشوان، صالحه، الشهايمه، البياعة، احمد، عدوان، عايش، ريان، العزامي، حلاوة، الشريف، أبو الضباع، أبو عزوم.

قبيلة الجبارات الدقس:

تنتشر قبيلة الجبارات الدقس على طرفي وادتي الحسى، المار بين غزة وعسقلان، وتفصل أراضيهم بين قرى جبل الخليل في الشرق وغزة في الغرب. تقع مضاربهم في الشمال الشرقي من غزة، تبلغ مساحة أراضيهم حوالي 38000 حبل (أي ما يقارب آل 60000 دونم)، وتمتد إلى جوار قرى "برير" و"الفالوجة"، قدروا حسب إحصاء عام 1931 ب 4452 شخصاً منهم 2434 من الذكور و 2008 من الإناث.

نكرهم الحمداني وقال: إنهم بن وجابر، وذكر أن كبيرهم في زمانه: نهد بن بدران، والجبارات أنفسهم يذكرون انهم، إحدى العشائر التي تتألف منها قبيلة بني صخر في شرق الأردن.

وتضم القبيلة 13 عشيرة وهي: أبو جابر وشيخها: حسن بن صالح أبو جابر، ارتيمات أبي العدوس، وشيخها: نمر بن حمد بن مسلم بن سالم أبو العدوس، ارتيمات الفقرا (مشارفة)، وشيخها خليل بن هديوي بن صالح المشارفة، قلازين ثابت، وشيخها: بركة بن الحاج سليم بن ثابت، حسنا بن صبا، وشيخها: الحاج محمد بن صبا، عمارين بني عجلان، وشيخها: سليمان بن عجلان، جبارات الوحيدي، وشيخها: حسين بن سعود بن حسين بن رباح بن أحمد بن سالم بن حسين بن بكر الوحيدي، سعادنة النويري، وشيخها: سليمان بن محسن بن سلامة النويري، سعادنة أبي جريبان، وشيخها: محمد بن الحاج سالم بن سليمان أبو جريبان، جبارات الدقس، وشيخها: حسين بن عيد بن عودة الدقس، سواركة بن رفيع، وشيخها: سليمان بن رفيع، الوليدة، وشيخها: سليمان بن حماد أبو سلعة، رواوعة، وشيخها: سلام بن الحاج عيد أبو رواع.

سُكْرِير (صقيرير):

سكْرِير أو صُقْرِير " أبو سويرح" ينطق اسمها بضم أوله وسكون ثانيه وكسر ثالثه، وهي قرية شكرون الكنعانية وورد اسمها في السجلات الرسمية باسم (سكْرِير) تحريفا للكلمة الكنعانية (شكرون)، وتربة أراضيها طينية في الشرق والجنوب الشرقي ورملية وصفراء على الشريط الساحلي و الشمال الغربي، وبعض أراضيها مرتفعة أما في تل الاخيزر، وتل النبي يونس وتل أبي القردان وتل عالي يرتفع عن منسوب مستوى سطح البحر نحو (50 متر) وتلال عيوشة غرباً وتل البنية شمال تل الاخيزر.

ويقسمها نهر سكرير من الشرق إلى الغرب بعد مروره ببعض القرى العربية وأنشئ على أراضيها مستوطنة (بني داروم) سنة 1948 على قطعة الأرض المسماة (الهجير) وأنشئ أيضاً مدرسة دينية (نير جاليم) سنة 1949 على أرض (الشيخ سلّم أحمد أبو سويرح) أما تم إنشاء ميناء اشدود سنة 1961 على أراضي القرية.

عائلاتها:

عشيرة أبو سويرح، أبو حزين، الخطيب، أبو ربيع، أبو صقر، أبو خالد، أبو حلوه، الحطبي، أبو مبارك، الملاحه، الرجلاوي، أبو عبيد، أبو عطا، أبو مرجان، الروحي، الغريب، الوديدي، أبو مويس، أبو عروق، أبو حجاج، ابن خميس، أبو راشد، أبو عتيق، أبو عيد، البلبيسي، الجروات، الرخاوين، قرمان، القرم، القطي، الهريشات، جادالله .

الجورة (عسقلان):

قرية الجورة عربية على شاطئ البحر المتوسط تبعد 5 كم غربي الجنوب الغربي لمدينة المجدل، وقد قام موضع القرية على أنقاض قرية ياجور التي تعود إلى العهد الروماني، ويعني اسم الجورة المكان المنخفض، لأن موضعها يمتد فوق رقعة منبسطة ترتفع 25 م عن سطح البحر، وتحيط بها بعض التلال الرطبة المزروعة، عدا تلك التي تطل على البحر بجروف شديدة الانحدار، ويمتد جنوبي الجورة مسطح رملي واسع يعرف باسم رمال عسقلان، لأن الكثبان الرملية الشاطئية زحفت بمرور الزمن فغطت معظم خرائب مدينة عسقلان، ولم يتوقف الا بعد أن زرعت فيها الأشجار المثمرة والأحراج، وهذه الخرائب المجاورة لخرائب عسقلان دفعت إلى تمييز القرية باسم جورة عسقلان.

عائلاتها:

مطر، صيام، قنن، البردويل، الشيخ علي، غراب، زريد، قوصة، أبو سليمه، الهباش، أبو دراز، روقة، العبد حسين، أبو زاهر، المسحال، حسونة، الجعبري، الهبيل، شريم، النجار، ياسين، الشيخ، أبو ججوح، الطويل، القصير، شحادة، حامد، عاشور، عياش، البصلة، هنية، نجيت، الحناوي، كباجة، راضي، فرحات، حجو، ايوب، الزق، العامودي، روقة، بخيت، أبو دية، سالم، أبو غوش، الجحوح، صيام، سحويل، رمضان، الوحيددي، بخيت، برهوم، بلوطه، حامد، الشريف، مفرح، علوان، بيادسه، صويص.

المصدر:

المصدر بلدة فلسطينية من بلدات قطاع غزة في محافظة دير البلح، تقع إلى الشرق من مدينة دير البلح، احتلت في حرب عام 1967، وبلغ عدد سكانها حوالي 2, 587 نسمة حسب التعداد العام للسكان والمساكن والمنشآت الذي أجراه الجهاز المركزي للإحصاء الفلسطيني عام 2017.

عائلاتها:

العوذه، العطاطرة.

المواصي:

المواصي بقعة من أرض فلسطين تقع جنوب غرب محافظات غزة على ساحل البحر الأبيض المتوسط، ابتداءً من حدود دير البلح، وحتى الحدود المصرية في الجنوب، وتقدر المساحة الإجمالية للمواصي بحوالي 11 الف دونم، وتعتبر المواصي واحدة من المناطق الصفراء، أما المساحة المستغلة من شاطئ المواصي الذي يبلغ طوله حوالي 12 كيلومتراً، فهي 40% فقط، وتشتهر المنطقة بأشجارها المثمرة وكثبانها الرملية.

وتنقسم المواصي لمنطقتين: الأولى، منطقة مواصي رفح والثانية، منطقة مواصي خان يونس، ويتوزع السكان في كل منطقة منهما في ثلاثة تجمعات سكانية، أما التجمعات في مواصي رفح فهي: القرية السويدية، عزبة الشلالة، عزبة الندى، وأما تجمعات مواصي خان يونس فهي: حي بنى عامر، منطقة تل جنان، مواصي القرارة المعروفة بتل ريدان، وقد سميت المزرعة (ماصية) نسبة إلى الحفرة التي يعمقونها ليتجمع فيها الماء ثم يسقون منها الخضرة في بداية زرعها: كالبندورة، والخيار، والفلفل الحار.

عائلاتها:

المواصي، أبو النمر، النجار، هدهود، الحلو، أبو عديفي، الرجلاوي، أبو جراد، الوديدي، الجعبري، دحلان، المباشر، بريخ، المدهون، ياسين، زعرب، البيوك، شعث، المحامده، اللحام، الدسوقي، النجا، الزق، الاسطل، الاغا، هيلون، الهواري، الغوري، أبو عيد، أبو معنيه، الحاج.

بربرة:

تقع بربرة في الجزء الجنوبي من ساحل فلسطين على الطريق الرئيسي بين غزة ويافا، على بعد خمسة كيلو مترات إلى الجنوب من المجدل، وحوالي 20 كيلو متراً إلى الشمال من غزة، وهي من قرى لواء غزة، ترتفع عن مستوى سطح البحر حوالي 50 متراً، وتتصل بالمجدل بالطريق الرئيسي المعبد (طريق غزة - يافا).

تجاور بربرة وأراضيها الممتدة في كل اتجاه قرى: هربيا من الجنوب الغربي، وبيت جرجا من الجنوب الشرقي، وسمسم وبرير وبيت طيما وحليقات من الشرق، وقرية الجية (التي لا تبعد عن بربرة أكثر من كيلومترين)، ونعليا والخصاص والجورة من الشمال، فهي تبعد عن البحر حوالي ثلاثة كيلومترات، وعند أطرافها الغربية تقع الكثبان الرملية الممتدة بمحاذاة البحر.

عائلاتها:

يونس، صالحه، احمد، عدوان، الاشقر، أبو نحل، عايش، ريان، نشوان، العزامي، حلاوة، الشريف، أبو الهنود، أبو ضباع، أبو عزوم، نشوان، نصار، أبو عبادي، سعد الدين، أبو وهبه، الشريف، فروخ، العاي، الزبيق، شكيمه، سعد الدين، أبو وهبه، الشريف، فروخ، العلي، الزبيق، شامية، بكر، أبو كايد، العطل، المغربي، الحواجري، تموض، دبوس.

برقة:

برقة قرية عربية تقع على بعد 48 كم شمالي شرق غزة، ويمر كل من خط سكة حديد رفح - حيفا، وطريق رفح - حيفا الرئيسية المعبدة إلى الغرب منها بقليل (3 كم)، لذا كان موقعها الجغرافي مهماً بالنسبة إلى مرور البضائع والمسافرين بها ما بين السهل الساحلي وشماله وفي عام 1948 شرد الصهيونيون سكان برقة، ودمروا القرية، وأقاموا مستعمرة (جن يفنه) على أراضيها.

عائلاتها:

الداهودي، الشبطي، العامودي، الخطيب، سيف، صلح، أبو ركة، البلبيسي، الطهراوي، الحملاوي، السردى، الشلح.

جباليا:

موقع جباليا الجغرافي جزء طبيعي لا يتجزأ من أرض فلسطين، وتقع في منطقة السهل الساحلي إلى شمال شرق مدينة غزة على خط إحداثي محلي شمالي (104، 05م)، وخط إحداثي محلي شرقي (100، 80م)، ويحيطها من الشمال مدينتا بيت لاهيا وبيت حانون، ومن الجنوب مدينة غزة، ومن الشرق حدود خط الهدنة الثماني والأربعين، ومن الغرب البحر الأبيض المتوسط، وترتفع عن سطح البحر نحو 35 قدم، ومساحتها تقارب 18 كم، وبالتحديد (17897) دونماً، وفي عام 2006م بلغ عددهم نحو 175000 نسمة، منهم (95000) نسمة من السكان الأصليين، و(80000) نسمة من اللاجئين، ويعمل معظمهم في الوظائف الحكومية والتجارة والأعمال الحرة.

عائلاتهما: القانوع، حموده، عبد ربه، السلطان، أبو الحسنى، الندر، البرش، النجار، دردونه، شعبان، المطوق، عسلىة، شهاب، رضوان، سليمان، عوض، جمعه، النشاط، مهره، خضر، الجرجير، الدبور، أبو النور، جنيد، الزين، علوش، عبيد، مسعود، عايد، أبو الحاج علي، الحرثمي، جمعه، حلاوة، البطش، بدر، الحناوي، العطار، الناعوق، ریحان، جوده، شاهين، نبهان، فسفوس، قدوره، طروش، علوان، التوم، عساف، غنيم، أبوزينة، أبو جبل، حمديه، عزكم، منصور، حماد، الهسي، سماره، الباشا، الحوراني، العطعوط، الجمل، ضميده، البشليقي، قرموط، سنان.

جر الديك:

تقع جر الديك في جنوب محافظة غزة في منتصف المسافة بين مدينة غزة والمعسكرات الوسطى، وتبعد عن مدينة غزة مسافة 8 كم، يحدها شرقاً الخط الأخضر (الأراضي المحتلة عام 1948)، وغرباً شارع صلاح الدين، وشمالاً فيحدها طريق معبر المنطار "كارني"، وجنوباً يحدها وادي غزة.

عائلاتهما: التياهين، عويدات، أبو عباده، أبو مكتومة، أبو السعيد، مقداد، أبو حجير، أبو عوض، النسر، أبو عيسى، الكسكيلي، الزهارنه، الشاويش، الزوارعه، حماد، المغادرة، السواركة، غزية.

جولس:

مدينة جولس تقع إلى الشمال الشرقي من مدينة غزة، وتبعد عنها 26,5 كم، وترتفع 50م عن سطح البحر، وتبلغ مساحة اراضيها 13584 دونماً، وتحيط بها قرى السوافير، عبدس، المجدل، وقد عدد سكانها عام 1922، (481) نسمة، وفي عام 1945 (1030) نسمة، ويوجد بها جامع، مقام الشيخ خيروه ومجاهد في الحروب الصليبية، وانشئت مدرسة القرية عام 1927، أما يوجد بها آثار قديمة، وخربة الذراع، وخربة رسم الفرش، قامت المنظمات الصهيونية بهدم القرية وتشريد أهلها البالغ عددهم عام 48 (1195) نسمة، وكان ذلك في 28 / 5 / 1948 ويبلغ مجموع اللاجئين من هذه القرية في عام 1998 حوالي (7337) نسمة، أقيمت على اراضيها مستعمرة هوديا عام 1949.

عائلاتها:

عائلة العصار تتكون من شقين وقسمين هما: القسم الأول: ويضم عائلات أبو سيف، إسلام، مصطفى، عرمان، بدوي، الناجي/ أبو عويضة، القسم الثاني: يضم عائلي العصار وعابد، عائلة خطاب، عائلة الحوت، عائلة نصار، عائلة العطار، عائلة الغصين، عائلة الطيار، عائلة شتات، عائلة أبو عيشة، عائلة الشبراوي، عائلة الحوت الشريفة، عائلة أبو خضير الشريفة، شقيلة، الخواجا. النقلة، اسعد، فريج، زينب، العكاش، فرهود، سلام، عابد، البدري، جوده، كساب، مطير، المعادي، عواد، الغفاري، الشريجي، البرجنه، أبو رحمة، أبو ظافر، العاجو، أبو غنام، أبو حليمه، قشطة، أبو شعبان، الغطاس، طبيلة، عنبر، حمدان ، عماد الدين .

الجية:

الجية قرية صغيرة نسبياً ولكنها عريقة تزيد مساحة أراضيها قليلاً عن 8500 دونماً، تبعد عن غزة حوالي 20 كيلومتراً، وتقع شرق الطريق غزة والمجدلوف بين غزة والمجدل، ويمر خط السكة الحديدية من الأراضي الغربية للقرية من فلسطين إلى مصر، ويبلغ متوسط ارتفاع سطح أراضي القرية 50 متر عن سطح البحر ويخترقها وادي واسع يمتلئ بالماء طوال الشتاء وقد قام اليهود بتسوية هذا الوادي بعد عام 1948 تماماً أما أزالوا بئر المياه والمسجد بل والقرية كلها، يحد أراضي الجية من الغرب نعليا ومن الجنوب والجنوب الغربي بربرة ومن الشرق والشمال الشرقي بيت طيما ومن الشمال الغربي المجدل.

عائلاتها:

عائلة الشنطي، الأخرس، عائلة عبيد، عائلة طه، عائلة مطر، عائلة الحاج إبراهيم، عائلة الطيبي، عائلة أبو عواد، عائلة علوش، عائلة حماد، عائلة خير الدين، عائلة درويش، عائلة عباس وزايد (الشنطي)، عائلة حسين إبراهيم، حارة القطوري: وتضم العائلات التالية: عائلة سويدان، عائلة شاهين، عائلة المشني، عائلة صباح، عائلة موسى، عائلة نصر الله، عائلة عوض (وعائلة شعبان منشقة من عائلة عوض)، عائلة جبر (ريان)، حارة الغبون: وتضم العائلات التالية: عائلة محجز، عائلة أبوشنب، عائلة العبسي، عائلة سليمان، عائلة عيسى، عائلة صيامن، عائلة سليمان، عائلة راضي (شاهين)، عائلة ياسين حلوة، عائلة ربيع، عائلة سالم وسلامة، عوض، السمار، خليل.

حتا:

حتا قرية عربية تقع على مسافة 41 كم شمالي شرق غزة وهي من قرى عسقلان وتبعد كيلومترين إلى الشمال من الفالوجة، وتجاور قرى كرتيا والجسير وصمّيل، وقد نشأت القرية على أرض منبسطة ترتفع 85 م عن سطح البحر. عائلاتها: شبانه، جوايره، صبح، عيد، الحوراني، لافي، فارس، الشربيني، الطويسي، جمعه، غانم، الشامي، حمدان، طليب، عيسى، ياسين، يحيى.

حليقات :

حليقات قرية عربية تقع إلى الشمال الشرقي من مدينة غزة، ولموقعها أهمية خاصة لوجودها في قلب منطقة نفطية، ولمرور طريق كوكبا - برير - غزة منها، وتوازي هذه الطريق الساحلية طريق غزة - المجدل - يافا الساحلية حتى دوار جولس، ومن ثم إلى أسدود، وتحيط بقرية حليقات قرى عربية مثل كوكبا، وبيت طيما في الشمال ، وبرير في الجنوب، وبيت جرجا في الغرب، والفالوجة في الشرق، وترتبط مع هذه القرى بطرق شرعية إلى جانب الطريق الساحلية الرئيسية. نشأت حليقات فوق رقعة متموجة نسبياً من السهل الساحلي الجنوبي على ارتفاع 100 م فوق سطح البحر.

عائلاتها:

محمد، نوفل، جوده، العاصي، حمد، الطويل، حسين، صلاح، صالح، خليل، عوض الله، عبد الله.

حمامة:

حمامة بلدة مهجرة في الجنوب الغربي من ساحل فلسطين قبل حرب 1948، طرد اليهود الصهاينة سكانها، كانت البلدة تقع على بعد 2 كيل ومتر من الشاطيء، وعلى مسافة 3 كيل ومتر شمال مدينة المجدل (مدينة عسقلان أ وأشكلون حالياً)، وعلى بعد 31 كيلومتراً. وكذلك إلى الشمال الشرقي من مدينة غزة قريباً من الخط الحديدي والطريق الساحلي.

هذه المنطقة هي اليوم جزء من دولة فلسطين المحتلة ما يسمى اليوم " إسرائيل " شمالي حدودها مع قطاع غزة، في فترة الانتداب البريطاني اتبعت حمامة قضاء المجدل (عسقلان) لواء غزة.

عائلاتها:

العوّض، أبو صافية، شكمية، الشاعر، القاعود، الاعرج، دحلان، حموده، صياح، بسيسي، عبوش، أبو ريالة، حرب، سكر، الصقور، المقايده، شبير، المصري، بركات، عزام، اللحام، عباس، الحمامي، مقداد، أبو الكاس، صقر، الهباش، الهواش، رضوان، الزيان، كلاب، دحلان، الحسني، أبو عودة، الخواجة، شامية، كعبر، السر، العلوي، انشاصي، طالب، الدنف، حماد، الفار، حمودة، أبو سلطان، حسونة، البياري، أبو عبيد العمري، حرب، حمادة، أبو ريالة، الخناشرة، أبو ديفيد، أبو عنزة، الشحاذنة، نسمان، أبو شعير، أبو نبهان، النجار، أبو سمعان، السبع، شحاده، طبازه، أبو العميرين، عزيز، حلوق، البودحي، حدودو، عبد الحميد، زينب، جراد، أبو ديدة، أبو زور، الاجرب، الاخشم، زطيم، اهليل، درباع، كوانبن، سلامة، الاعوج، أبو طرمة، المصريين، تضم، أبو سلامة، أبو قورة، الاشهب، خضر، الساعي، العيني، عطية، الشريف، عبدالباري، النممن، أبو شقير، أبو حطب، المحلاي، انشاصي، البس، الفار، عوض الله، مسارعي، العزازي، الفتحة، العلوي، الدنف، سعد.

خزاعة:

تقع بلدة خزاعة إلى الشرق من مدينة خان يونس، وتحاذي الخط الأخضر عام 1948، وتبلغ مساحة البلدة ما يقرب من (4000 دونم)، في حين يبلغ عدد سكانها حوالي (11 الف نسمة) تعد نسبة اللاجئين النسبة الأكبر من السكان، الذين

اقتلعوا وشردوا من بيوتهم وأراضيهم عام 1948، سواء من شرق البلدة أو من مدينة يافا.

عائلاتها:

قديح، النجار، رضوان، أبورجيلية، أبوروك، أبو علي، أبوريدة، القراء، أبو صبح، الخزاعي، الفراء، الخزاعي، الساعدي، الحجامي، الوكيل، العبودي، ناظم، الكربلي، الشباني، كباره، كواك، أبو اسحاق.

خان يونس:

خان يونس هي مدينة فلسطينية، ومركز محافظة خان يونس، تقع في الجزء الجنوبي من قطاع غزة، وتبعد عن القدس مسافة 100 كم إلى الجنوب الغربي، يحدها من الجنوب مدينة رفح ومن الشمال مدينة دير البلح، وهي مركز محافظة ساحلية تطل على البحر الأبيض المتوسط من جهة الغرب ومن الشرق إسرائيل، تعتبر خان يونس ثاني أكبر مدينة في قطاع غزة من حيث السكان والمساحة بعد مدينة غزة، حيث يبلغ عدد سكانها اليوم قرابة 20000 نسمة، وما يمثل 17% من سكان قطاع غزة، أما تبلغ مساحتها 54 كيلومترا مربعا، مما يجعلها واحدة من أكثر المدن الفلسطينية كثافة بالسكان.

ينتمي إقليم خان يونس إلى المناخ الصحراوي المتوسطي ويمتد هذا الإقليم في الجزء الجنوبي من قطاع غزة أي خان يونس ورفح، وفي الجزء الغربي، وفي الجزء الشرقي الذي يضم قرى بني سهيلا وعيسان وخزاعة، ويعد إقليم خان يونس مسرحاً لتتلاقى فوقه مؤثرات البحر المتوسط والصحراء وعلى الرغم من وقوع محافظة خان يونس على البحر المتوسط وتأثرها بمناخه المعتدل الرطب، إلا أن موضعها في الساحل الجنوبي للبحر المتوسط يقلل من تأثير الرياح الجنوبية الغربية المطيرة شتاء على الإقليم بسبب هبوبها شبه موازية للساحل ولكن لا نستطيع أن نتجاهل أثر نسيم البحر الذي يهب على المدينة في الفترة الصباحية ويلطف من حرارة الصيف.

عائلاتها:

أبو الحن، التوم، الجبور، العقاد، وادي، وافي، الاغا، السقا، الفراء، شراب، شبير، الشحري، المصري، الهندي، النجار، أبو حديد، العويني،

كوارع، العمور، أبودقة، عبد الغفور، البطة، أبوشعت، أبو عاصي، صافي، فارس، القدرة، النمروطي، فروانه، عنابه، السطري، أبوقويدر، قديح، الحمائدة، عبد الباري، وافي، فرينه، العبادلة، أبوسته، أبوشاويش، الدرة، أبوجزر، الأغا، سلوت، أبو جامع، نايف الفراء، الأسطل، الحملاوي، صهيب، شبير، أبو طه، القديري، اللحم، أبو القمصان، المطرف، أبو نعمة، أبوزعنونة، أبو شاويش، كلاب (اللام المشددة)، أبو دراز، عابدين، السميري، المجائدة، الرقب، الجرف، شهوان، أبوشقرة، أبو حسنين، أبو مغصيب، أبوشباب، زعرب، أبو حمار، جرجون، طاعة، بربخ، أبوشعت، الفراء، أبو عمر، وادي، فسفوس، عاشور، البشيتي، أبو عنابة، الشوريجي، البيوك، فياض، البشير، أبو شمالة، اللحم، أبوبكرة، أبوشريتح، عبد الهادي، اسماعيل، أبو صبحه، اصرف، اغا، عمران، الحسنات، أبو تيمه، أبو ناهية، القراء، البريم، أبو عابد، أبو هجرس، أبو عدوان، أبو حميد، أبو لحية، الشاعر، شامية، حمدان، طافش، زقزت، صقر، زينة، أبونجا، شبير، النجار، عاشور، شراب، الأسطل، الشاعر.

دير البلح:

دير البلح في وسط قطاع غزة على طول الساحل شرق البحر الأبيض المتوسط، يقع مركز المدينة على بُعد 1700 متر تقريباً من الساحل شرقاً، في حين اكتُشف موقع داروم القديمة جنوب مركز المدينة على بُعد 3 كيلومتر تقريباً، وفي حين تمتد الحدود البلدية لدير البلح شرقاً وصولاً إلى إسرائيل، إلا أن امتداد المنطقة الحضريّة يتوقف عند طريق صلاح الدين الرئيسيّ من جهة الشرق.

عائلاتها:

أبو قاسم، يوسف، البحيصي، أبو العبد، أبو جبر، العزايزة، الفليت، أبو معيلق، الحسنات الحتو، ساق الله، العكلوك، السلقاوي، اسماعيل، حمد، جبر، أبو سليم، أبو بشير، الزريعي، أبو زعنونة، ابن سعيد، خطاب، أبو حسنين، أبو عيسى، عقيلان، أبو الأعور، الملك، فياض، عبد الهادي، أبو سمرة، المصري، ثابت، المزيد، الناعوق، العديني، الهباش، عبيد، جودة، أبو سلطان، الأعور، مراد، البشايره، السلايمه، أبو مصبح، أبو خرب، أبو شاهين، أبو شعبان، النجار، الاطرش، السلقاوي، المنشي، العزايزه، الديرراوي.

دير سنيد:

دير سنيد نسبة إلى آل سنيد من بطون غزية عربية، نزلت هذه الجهات في صدر الإسلام، هي قرية فلسطينية تقع على بعد 12 كم إلى الشمال الشرقي من مدينة غزة، وهي محطة من محطات سكة حديد رفح، حيفا بين المجدل وغزة، ترتفع 30م عن سطح البحر، بلغ عدد سكانها عام 1945م حوالي 730 نسمة، استولى عليها اليهود وهدموا بيوتها، وبنيت على أراضيها وأراضي قرية هربيا مستعمرة يادمر دخاي

عائلاتها:

السنيد، أبو القمصان، مسعود، الحاج، قرموط، صبح، أبو سلامة، الشعرواي، الصاوي، شحاده، الزر علي، جاد الله، عليان، حجازي، أبو نصر، مطر، النجار، الشيخ، عطا الله، ابو قوطة، ابو عسكر، حجاوي، حماد، ابو دية، الجوراني، اليازوري، ابو طربوش، الدباغة، صليبي.

دير نخاس:

دير نخاس قرية عربية تقع شمالي غرب مدينة الخليل، وهي على الجانب الجنوبي لطريق الخليل - بيت جبرين - الفالوجة - المجدل، وتبعد 2,5 كم شرقي بيت جبرين، وتصلها طرق ممهدة بقرى كدنا واذنا والدوايمة والقببية.

رفح:

تقع رفح في أقصى جنوب قطاع غزة وتبعد عن مدينة غزة حوالي 35 كم وعن خان يونس 10 كم، ويحدها من الغرب البحر المتوسط، ومن الشرق خط الهدنة عام 48 ومن الجنوب الحدود المصرية الفلسطينية، وتعتبر أكبر مدن القطاع على الحدود المصرية، حيث تبلغ مساحتها 55 كم².

مخيمات رفح: مخيم الشأبورة، المخيم الغربي، مخيم بينا، مخيم بدر، مخيم كند، المخيم السعودي، أحياء رفح: موقع مدينة رفح جنوب قطاع غزة، فلسطين، حي البرازيل، حي الجنينة، حي خربة العدس، حي التتور، والمشروع، حي السلام، حي الشعوث والبراهمة والصوفي كلها أسماء لمنطقة واحدة، حي الزعاربة أو رفح الغربية، حي الحشاش، حي تل السلطان.

عائلاتها:

السطري، أبو تقيرة، قشطة، أبو ماضي، الحميدة، حجازي، الشاعر، أبو جزر، زعرب، عبد العال، النخال، أبو ظهير، أبو رزق، المشلوخ، العطار، أبو القمصان، عبيد، أبو غالي، ظهير، أبو هاشم، شعبان، قشاشطة، أبو كوش، الواوي، عفانة، قعدان، القاضي، أبو حسنين، العايدي، القشطة، العكاوي، الخواجة، بللور، البشيتي، سلامة، خليفة، أبو سليمان، نصر، عوض الله، الجعب، أبو عبيد، أبوندا، أبو حميد، عدوان، الشاعر، العمصي، شاهين، أونجالافي، أبو الريس، البليسي، السيد، أبوطه، أبو البطيخ، المصري، سمهدانه، ماضي.

شوكت الصوفي:

قرية شوكت الصوفي بدوية وسميت بهذا الاسم بسبب ربط الباشا حماد الصوفي فرسه بالقرب من شوكة في تلك المنطقة.

عائلاتها:

العبادلة، فياض.

السواركة:

قبيلة السواركة عربية بدوية، تنتمي إلى قبيلة بني اسد تحديداً من بني غنم (احدى فخود قبيلة بني اسد) من ذرية الصحابي الجليل عكاشه بن محصن بن حرثان الاسدي، هي أكبر قبيلة في شبه جزيرة سيناء ويبلغ عدد أفرادها نحو 700 الف فرد وهنالك من يدعون ان عدد افرادها تجاوز المليون وما فوق، تقطن في مدن وقرى شمال سيناء.

يتمركزون معظم السواركة في سيناء وشمالها تحديداً: قرى الجورة، والزوارعة، والظهير، والتومة، والقريعة، قرية الطويل، والميدان، السبيل بمركز ومدينة العريش، وقرية الروضة بمركز بئر العبد، قريتي التومه بمركز الشيخ زويد، وأبو شنار برفح أما يسكنون قرية نجع شبانه بمركز ومدينة رفح، بالإضافة تتواجد أعداد كبيرة من السواركة ومن كافة الفروع والعشائر بوادي النيل وبالتحديد في محافظة الشرقية والإسماعيلية والمنصورة والبحيرة، يتواجد الكثير من السواركة كأفراد وعائلات ببئر السبع ودير البلح وغزة وبيت حانون وبيت لاهيا وداخل فلسطين والأردن.

عائلاتها:

تنقسم قبيلة السواركة إلى ثمانية أفرع وهي كالتالي:

الفرع الأول: فرع إسماعيل كمسلم، وهم أبناء كمسلم بن نصر بن ناصر السويركي، من أولاد الظروة، وفيهم العدد والكثرة، ويتكون هذا الفرع من عشيرة المنصوريين، وعشيرة الزيود، والزيادات، والزويديين، وهم يسكنون قرى الجورة، والزوارعة، والظهير، والتومه، والقريعه، وقرية الكيل و8 بالشيخ زويد، أما يسكنون قرية نجع شبانه بمركز ومدينة رفح، ويسكنون أيضاً مدينتي العريش والشيخ زويد

الفرع الثاني: هم عشيرة الجريرات، أولاد سالم بن نصر بن ناصر السويركى، وهم من أولاد الظروة، ويسكنون قرية الطويل، والميدان، والسبيل، بمركز ومدينة العريش، وقرية الروضة بمركز بئر العبد، وقرية التومه بمركز الشيخ زويد، وأبو شنار برفح.

الفرع الثالث: السلاميين، أو دوى سلام، وهم أبناء سلام بن نصر بن ناصر السويركى، من أولاد الظروة، ويسكنون قرى المزرعة، والطويل، والميدان، والسبيل بمركز ومدينة العريش، وقرية الخروبة بمركز ومدينة الشيخ زويد.

الفرع الرابع: الدهيمات، وهم أولاد أسليم بن نصر بن ناصر، من أولاد الظروة، ويسكنون مدينة الشيخ زويد، وقرية الشلاق، والتومة، والسكادرة، بمركز ومدينة الشيخ زويد.

الفرع الخامس: المنايعة، مناع ومنيع أجداد المنايعة وهم أبناء عم لنصير وناصر (وينقسمون إلى بازات ورتمات وجرادات)، ولهم عائلات كثيرة تقيم في فلسطين والأردن ومصر وسيناء، ويسكنون قرى الظهير والجورة بالشيخ زويد، أما يسكنون بقرية المهديا بمركز ومدينة رفح، ويسكنون أيضاً العريش والشيخ زويد.

الفرع السادس: المقاطعة يقول الأستاذ محمد أبو سمور في كتابه (بلدي والأيام ص 159) "سموا المقاطعة لقطعهم ذنب خروف الأمير على منطقة طانا" والمقاطعة يسكنون قرى التومة والظهير والجورة وأبو العراج وهى من قرى الشيخ زويد، والغالبية العظمى منهم تسكن القرية التى سميت باسمهم وهى قرية المقاطعة بالشيخ زويد ويقال أن لهم فرعاً في صعيد مصر.

الفرع السابع: سواركة الربيق، وسواركة الحسي، ويسكنون فلسطين، والأردن أما يوجد القليل منهم ممن يسكنون في سيناء.

الفرع الثامن: العرادات، وهم أولاد نصير السويركى أخ وناصر السويركى ويسكنون قرى الخروبة والتومة بمركز ومدينة الشيخ زويد، أما يسكن البعض منهم فلسطين والأردن، لكل فرع من هذه الفروع عائلات كبيرة ومتعددة الأسماء وكلها تنتمى إلى السواركة سواء في سيناء أو الأردن أو في فلسطين.

عشائر القبيلة (تابع ابن ربيع السواركة): كان لجد السواركة الصحابي الجليل عكاشه بن محصن الكثير من الاحفاد التي تنتسب لها عشائر وتتكون هذه القبيلة من 8 عشائر كبيرة ورئيسيه:

عيال مسلم ومنهم (الزيود، الزيادات والزيوديين، المنصوريين) وفيهم العدد والكثرة، المنصوريين (العوايضة، الدروز، الزمامطة، أبو كبريت، الركون،

الغوانمة، الهبيدي، الهمالعة، المزالعة،، وآخرون)، الزيود (المغايثه، النميرات، الحنايفه، أبو قبال، القديرات، الشدايدة، والكميلات، والحمادين، وآخرون)، الزيادات والزيوديين (الزوارعة، الطلاقه، الملافيه، الجهينين، الخلفات، البليان، وآخرون) (الجريرات أو لاد سالم (الزواتين، المشايخ، والصوا ونة، وأبو جواد، والفقرا، وآخرون)، السلاميون أولاد سالم، الدهيمات أولاد سليم، العردات أولاد نصير ومنها (الزميلي، الديب، أبو ماشي، الوقايدة، العبيدات، أبو عجيرم، الحمراوي وآخرون) أبو عبيد، ابن رفيع، النميلات، الرشايدة، البخايتة، الجوابله، الموشه، شباكي، الغيايضة، الغوانمه، الجوافنه، الجعافرة، المقاطعة ومنها على سبيل المثال أبو جغيمان، أبو دراع، أبو زينة، أبو شريف، أبو زريعي، البلوطي، الاطرش، وآخرون)، المنايعة أولاد الظروه ومنها (أبو هولي، أبو شماس، أبو خوصة، الجرادات، وآخرون)، سواركة الحسي (الربيق).

صموئيل أو صميل:

صُموئِيل بضم الصاد وتشديد الميم وكسر الياء واللام، وتسمى (صُمَيْل الخليل) تمييزاً لها عن صميل يافا (المسعودية)، هي قرية فلسطينية كانت تقع على بعد 36 كم شمال شرقي غزّة، هدمت وهجر سكانها خلال حرب احتلال فلسطين عام 1948.

عائلاتها:

النجار، سالم، حماده، سريوه، الشلالفة، البشايرة، العقدة، طه، عوض، مسلم، رمضان، عيسى، سلامة، معمر، ياسين، عبيد، العودني، عايش، زقزوق، ابو حمدان، بشير، زياد، شحادة، ابو ريشة، العمري، الروبي، شعيب، ابو غالي، الأحول، صلاح، الدراشبي، سلمى، عادي، أبو حميدان، الخوالده، الخطيب، عبد الواحد، أبو حجاج، الخدر، صبح، رمضان، طه، أبو علي، حماد، أبو زيد، نوفل، شلاش، ياسين، عوض الله، أبو زاكية، البيروتي، الراعي، أبو شريف.

نعليا:

نعليا هي قرية فلسطينية في قضاء غزة، وقد أخلت من سكانها أثناء حرب 1948 في 4 نوفمبر 1948 في إطار العملية العسكرية يوآف (يوآب)، كانت تقع 19 كم من شمال شرق غزة في أراضي مدينة عسقلان الحديثة، وقد دافع عن القرية من قبل الجيش المصري، وكشف تعداد 1596 يبلغ عدد سكانها 440، وبحلول عام 1945 زاد هذا العدد إلى 1310.

عائلاتها:

الكلوت، سمور، ياسين، المقيد، أبو حمام، الدويري، أبو وطفة، شاهين، عيسى، الكزك، عمار، البن، العتيبي، الأرتوبي، السموري، السهاسنة، الغباتلة، القحطاني، أبو ورد، غباين، أبو حسين، سحويل، ريان، المقيد، غباين، أبو حسين، سحويل.

قرية سمسم:

سمسم قرية عربية فلسطينية مهجرة منذ النكبة الفلسطينية، تقع جنوب فلسطين في منطقة النقب الغربي، أقيمت قرية سمسم فوق رقعة أرض منبسطة في منطقة السهل الساحلي وترتفع نحو 50 متراً عن سطح البحر وتحيط بها التلال. كانت تابعة قبل احتلالها لمحافظة غزة وتقع على بعد 19 كم إلى الشمال الشرقي من مدينة غزة، وكانت تبعد عن طريق غزة - المجدل الساحلية حوالي 5 كم، كانت تربطها دروب ترابية بالقرى المجاورة مثل دير سنيد وبرير ونجد وهوج وحليقات وبيت جرجا ودمرة، كل هذه القرى احتلت عام 1948، كان الصليبيون يسمونها سمسم (Semsem)، يمر بطرفها الجنوبي وادي الشققات أحد روافد وادي هربيا (الموسوعة الفلسطينية) الذي يرفد وادي الحسي المتجه غرباً نحو البحر المتوسط، ويسمي أهل القرية الوادي بالحسي وفيه رافدان: الوادي الكبير والوادي الصغير، كانت معظم مساكن سمسم مبنية من الطوب، ويتخذ مخطط القرية شكلاً دائرياً متشعباً، كانت أغلب منازل القرية تقع في وسطها وهناك كانت المرافق العامة مثل الجامع وعين البلد والمقبرة ومقام النبي دانيال، كانت مساحة الرقعة المبنية في أواخر عهد الانتداب البريطاني حوالي 44 دونماً، وكان في القرية مدرسة ابتدائية، أسست عام 1934 جنوبي مركز القرية، وأصبحت عام 1947 مشتركة لقرتي سمسم ونجد المجاورة. عائلاتها:

المجدلاوي، عثمان، فرج الله، عفانه، الاخرس، أبو المنسي، عابد، زيد، زملط، أبوطبق، أبوكساب، زعنون، البسيوني، بدران، عبطها، الصبحان، العواوده، العو، أبوسعده، زيدان، يونس، المنسي، درابية، أبو طريش، موسى.

السوافير :

السوافير اسم لثلاث قرى: السوافير الشرقي، والسوافير الغربي، والسوافير الشمالي، تقع جميعها على بعد 6 كم إلى الجنوب الشرقي من أسدود، ذكرها الرومان باسم (شافير)، وفي الحروب الصليبية كانت تقوم مكانها قلعة زيوفير، في كل قرية من قرى السوافير جامع، ولهم جميعا مدرسة أنشئت عام 1922م، وتحيط بأراضيها أراضي قرى بيت دراس، وبيار تعببة، وعبدس، وجولس، وبيت عفا، وتل الترمس، والجلدية، وجسير، وكرتيا، وحتا، والقسطينة.

قامت المنظمات الصهيونية المسلحة بتدمير القرى الثلاث وتشريد أهلها، وكان ذلك في 18 ماي و1948م، السوافير الغربي: تقع إلى الشمال الشرقي من مدينة غزة، وتبعد عنها 35 كم، وترتفع 50م عن سطح البحر، وتبلغ مساحة أراضيها 7, 523 دونماً، ويبلغ مجموع اللاجئين من السوافير الغربي عام 1998م (7,337) نسمة، وأقيمت على أراضيها مستعمرة (مركز شبيرا) عام 1948م، ومستعمرتا (عوت يتسحاق) و(تزوريم) عام 1949م، السوافير الشمالي: تقع إلى الشمال الشرقي من مدينة غزة، وتبعد عنها 33 كم، وترتفع 50م عن سطح البحر.

عائلاتها:

رباح، الشوباصي، اسماعيل، ناجي، السماعنة، عبدالجواد، الحاج هندي، الفقي، آل حور.

السوافير الغربية:

عائلاتها:

وشاح، النجار، أبو جاسر، سالم، جاد الله، جبريل، رضوان، أبو عطا، أبو الكاس، أبو شطه، أبو صبيح، شحاده، أبو سيف، أبو سالم، الزيتي، أبو زور، الحاج، أبو دبور، أبو شقره، أبو صقر، أبو عبده، أبو عوده، أبو لبده، أبو لطيفه، أبو ليلي، أبو مسعود، جاد الله، احبيبي، خاطر الدرايبية، الرفاتي، سلامة، شحاده، الشخريت، عالد، عطا الله، عفانة، الطمجي، الاعرج، الغنام، فطيط، المصيص، الملاح، نصار، يعقوب، يونس، عبد الجواد.

السوافير الشرقية:

عائلاتها:

البحيصي، حمدان، عثمان، جوده، بدوان، العمصي، أبو شعبان،
البرقاوي، خاطر، أبو ذياب، القرقفاوي، بدوان، ناجي

مخيم الشاطئ للاجئين:

مخيم الشاطئ الشيخ رضوان ومن الجنوب حي الرمال الشمالي ومن
الشمال محافظة شمال قطاع غزة ومن الشرق يحده حي التفاح ومنطقة اليرموك،
يعد حي الشيخ رضوان من أهم أحياء مدينة غزة حيث يمر به شارع الجلاء ويمر به
أيضاً شارع النصر أما ويوجد به مقبرة الشيخ رضوان أحد مقابر مدينة غزة، ومن دفن
فيها أحمد ياسين وعبد العزيز الرنتيسي.

عائلاتها:

المدهون، أبو شرخ، الزعيم، صمد، الحلبي، المعصوأي، السري،
القصاص، حماد، أبو قمر، الاسمر، البربار، العجل، عكيلة، الحلوت، زقوت،
أبي وشقرة، العاصي، جودة، شبير، سالم، طافش، الهبيل أبو عواد، عابد،
انصيو، أبو ريال، راضي، العمري، الترامسي، نصار، أبو زائدة، الشتب،
اشبير، شامية، أبو سلطان، القوقا، الحسني، أبو المعزة، صلاح، أبو حبل،
غانم، المشهراوي.

عبدس:

قرية فلسطينية ساحلية تبعد 43 كم شمال شرق مدينة غزة، و13 كم شرق مدينة المجدل، و5 كم شرق جولس، و3 كم جنوب السوافير، وترتبط في الأخيرتين بطريقين فرعيتين تتصلان بطريق المجدل - المسمية - القدس الرئيسية المعبدة.

نشأت عبدس على أنقاض قرية "حداشة" الكنعانية، في رقعة منبسطة من سهل فلسطين الساحلي، وترتفع قرابة 75م عن سطح البحر، وتضم بعض الآثار، مثل أساسات بيوت قديمة وخزانات مياه وبئر وقطع معمارية، تقع خربة عجس في الجنوب الغربي منها، ويمر وادي عبدس في الجنوب طرفها الشرقي، ثم يلتقي، بعد أن يتجه شمالاً، بوادي قريقع عند السوافير، ويسير الأخير بعدئذ في طريقه إلى وادي الجرف، فوادي صقير.

كانت عبدس تتألف من مجموعة مساكن مندمجة في شكلها العام، ومبنية من اللبن، وتفصل بينها أزقة ضيقة، وفي السنوات الأخيرة من الانتداب امتدت المساكن في محاور صغيرة تحاذي الطرق الفرعية الثلاث التي تربط عبدس بطريق المجدل - القدس، أي أن امتداد القرية سار في اتجاهات ثلاثة نحو الشمال والشمال الغربي والغرب، وأصبحت مساحة القرية نحو 18 دونماً.

عائلاتها:

هنيه، شحاده، صافي، عبدالرحمن، احمد، محمود، حماد عبد الهادي، أبو الريش، العياده، مطاوع، حمدان، مصلح، عطا الله، الصانع، فارس، خضر، نبهان، رشيد.

عبسان:

تقع بلدة عبسان الكبيرة في المنطقة الشرقية إلى الجنوب الشرقي من مدينة خان يونس وتبعد عنها 4 كم وترتفع 75 متر عن سطح البحر، يصلها طريق يربطها ببني سهيلة وخزاعة، ويمر فيها طريق رئيسي يربطها بمدينة بئر السبع عن طريق العمارة، أقيمت عبسان قبل أكثر من الف سنة فوق رقعة منبسطة في الجنوب الغربي لمدينة غزة حيث تتقدم تلال النقب نحو السهل الساحلي الجنوبي، ومن المرجح أن اسمها يعود إلى "بني عبس" بطن من قبيلة لخم التي سكنت إلى الشرق من مدينة خانيونس قبل الإسلام " وقيل عبسان كثنائية لأنها تضم قريتي عبسان الصغيرة وعبسان الكبيرة (مقام النبي إبراهيم الخليل)، إلى الجنوب من المقام مباشرة توجد أرضية من الفسيفساء الملونة الجميلة ذات رسوم.

اسم يطلق على بلدين متجاورتين هما عبسان الكبيرة التي تقع إلى الشرق من مدينة خان يونس بنحو أربعة كيلومترات، بينما تقع عبسان الصغيرة إلى الشمال الغربي من عبسان الكبيرة، وقد امتد العمران بينهما حتى اتصلتا.

وقد أقيمت فوق رقعة منبسطة إلى متموجة في الجنوب الغربي من غزة، حيث تتقدم تلال النقب نحو السهل الساحلي الجنوبي، وترتفع ب نحو 75م عن سطح البحر، وهي قسمان: عبسان الصغيرة في الشمال ، وعبسان الكبيرة في الجنوب، ويأخذ نم وعبسان الصغيرة اتجاهاً شمالياً جنوبياً، في حين يأخذ نم وعبسان الكبيرة اتجاهاً جنوبياً شمالياً واتجاهاً غربياً شرقياً أيضاً، ويتخذ النم وبصفة عامة شكل المحاور محاذياً الطرق المتجهة إلى خان يونس وبئر السبع.

عائلاتها:

فياض، قديح، شواف، أبو دراز، أبو عنزة، أبو صبحة، أبو عودة .

عبسان الصغير:

وعائلاتها:

قديح، النجار، أبو ريذة، الفرا.

عيسان الكبير :

عائلاتها: قديح، أبو صلاح، أبو دراز، مصبح، أبو طير، أبو عامر، طباس، أبو حمد، أبو دقة، أبو طعيمة، الشواف، أبو فسيفس، أبو مطلق، أبو ظريفه، أبو يوسف، أبو صبة، أبو عودة، قبلان.

عراق المنشية:

عراق المنشية هي قرية فلسطينية مهجرة كانت تابعة لقضاء المجدل عسقلان التابعة لمدينة غزة "حسب الوثائق الانتدابية الإنجليزية، وتبعد عن مدينة غزة حوالي 32 كيلومتراً إلى الشمال الشرقي، وتضاريس عراق المنشية هي عبارة عن مجموعة من التلال المتموجة، بالإضافة إلى اختراق هذه التلال عدداً من الوديان ومن أشهرها وادي فتالة وهو أحد الروافد الرئيسية لوادي المحور القادم من الفالوجة.

وتميل الأراضي في عراق المنشية إلى الإرتفاع كلما اتجهنا نحو الشرق باتجاه أراضي قضاء الخليل وتميل إلى الانخفاض والاستواء كلما اتجهنا نحو الغرب وتصبح ساحلية، بمعنى الكلمة لأنها تكون على الأطراف الشرقية للسهل الساحلي الفلسطيني، وترتفع 125 م عن سطح البحر.

بلغت مساحة أراضيها 17, 901 كم، ويحيط بها من الشمال قرية زيتا قضاء الخليل ومن الغرب قرية الفالوجة ومن الجنوب فطاطة وأراضي عشيرة الوحيدات الجبارات في قضاء بير السبع ومن الشرق بيت جبرين قضاء الخليل، وتعد قرية عراق المنشية من أواخر القرى التي سقطت بيد العصابات الصهيونية بعد عام كامل من عام النكبة وظلت صامدة حتى عام اذار من عام 1949 تحت القصف والدمار بفضل المتطوعين من القرية والجيش المصري.

عائلاتها:

الطيبي، الجوابره، أبو سل، أبو محسن، البدوي أبو داود، أبو ريا، أبو عريش، أبو محفوظ، أبو هشيش، أبو ورده، البطحيشي، البلاصي، الجعافرة، الجنازرة، الجندي، الحمامي، الراعي، الشريف، الطرشا، العطار، العفيفي، العيساوي، القريقي، المزين، المعوي، ثلجي، حبوش، دخان، سمور، شعفوط، عايش، عقيل، مقبل، نصار، الجبر، صلاح، أبو خيران، الجابري، عوكل، عبدالعاطي، أبو سردانة، الفضيلات.

عراق سويدان:

عراق سويدان تنهض على هضبة صغيرة في السهل الساحلي، ذات تربة بنية اللون مائلة إلى الحمرة وكان طريق الفالوجة - المجدل العام في الطرف الجنوبي من القرية، قد بنى البريطانيون مركزاً حصيناً للشرطة غربي القرية، وعلى ذلك الطريق ذاته، والجزء الأول من اسم القرية أي (عراق) جمع عرق، ومعناه الجبل الصغير، يشير طبعاً إلى موقعها بينما الجزء الثاني من الاسم غير معروف الأصل.

عائلاتها:

أبوزعيتر، حماد، أبو مرعي، دخان، الشيخ، ربيع، عليان، القيق، أبو عواد، أبو زايد، أبو سمره، الجعيدي، أبو طنبجة، زغلول، أبو رخا، البنا.

قيزان النجار:

قيزان النجار قرية فلسطينية في جنوب قطاع غزة، وهي جزء من محافظة خان يونس، تقع هذه القرية على طول طريق صلاح الدين بين خان يونس ورفح.

عائلاتها:

النجار، البيومي، الاعرج، وافي، أبو عكر، النواجيه، القاق، أبو جزر، سحويل، سرحان.

كرتيا:

كرتيا عربية كانت تقع شمالي شرق غزة على طريق الفالوجة - المجدل، وهي على بعد كيلومتر واحد شمالي غرب الفالوجة، وتجاورها قرى حتا وعراق سويدان وبيت عفا، وقد قامت على أرض منبسطة ترتفع 75 م عن سطح البحر. يمر بطرفي القرية الجنوبي والغربي وادي المفروض القادم من الفالوجة، وقد أكسبها ذلك في الماضي، مدرعة دفاعية يدل عليها اسمها اليوناني الذي يعني القوة، وفي أرض القرية آثار خرائب قديمة كثيرة تعود إلى أيام الصليبيين والمماليك. كانت مساحة كرتيا 48 دونماً شغلتها المساكن المبنية من اللبن، وقد اتجه نموها العمراني نحو الشمال بتأثير مرور طريق المجدل - الفالوجة شماليها وبسبب وجود الوادي في الجنوب والغرب.

عائلاتها:

الخالدي، المغازي، مبارك، عبدالرزاق، شعفوط، سعيد، حماد، عثمان، عبدالجواد، عبدالقادر، مطاوع، فياض، بدر، أبو ناجي، أبو عيشة، النبلوي، أبو لظمي، أبو شنار.

الكوفة:

الكوفة قرية عربية تقع في الجنوب الشرقي لغزة، ويربطها بطريق غزة - بئر السبع الرئيسة المعبدة درب ممهدة يمر بقرية المحرقة، وتبعد الكوفة عن هذه الطريق مسافة 10 كم تقريباً، وترتبط بكل من قرى حمامة وهوج بدرين ممهدين، وهي من قرى النقب الشمالي القائمة في منطقة الانقطاع بين النقب والسهل الساحلي الجنوبي إذ ينتقل الانسان منها جنوباً حتى يصل إلى بئر السبع دون أن يمر بأي قرية.

عائلاتها:

الهزيل، أبو شنار، العطاونة، الفراء، الحلو، أبو سريّة، الرملاوي، الحبيب، ظاظا، حداد، أبودلو، عرب، عبدو، الشرباصي، الحداد، الكيلاني، الغرة.

كوكبا:

كوكبا إحدى القرى الفلسطينية وكانت تسمى قديماً "كوكبة الذهب"، تقع إلى الشمال الشرقي من مدينة غزة، وتبعد عنها 25 كم، وترتفع 100م عن سطح البحر، وهي قرية حديثة انشئت منذ قرن من الزمن على أرض فارغة، وتبلغ مساحة أراضيها 8542 دونماً، وتحيط بها أراضي قرى عراق سويدان، والفالوجة، وبيت طيما، وحليقات، وبربر، والمجدل، وقدر عدد سكانها عام 1922 (439) نسمة، وفي عام 1945 (680) نسمة، وتشارك مع بيت طيما وحليقات في المدرسة، وبها آثار قديمة، قامت المنظمات الصهيونية المسلحة بهدم القرية وتشريد أهلها البالغ عددهم عام 48 (789) نسمة، وكان ذلك في 22 / 5 / 1948 ويبلغ مجموع اللاجئين من هذه القرية في عام 1998 حوالي (4844) نسمة، أقيمت على أراضيها مستعمرة (كوخاف ميخائيل)، عام 1950.

عائلاتها:

الفيله، عوض الله، محمود، خضر، عثمان عبد ربه، أبو العسل، عبد الرحمن، شحاده، مسعود، مصلح، الحجوج، دحروج، القاضي، أبو سمرة، أبو رية، أبو صليبي، كرام، اعقيلان، الباز، مطير، عبدالهادي، موسى، عيسى، الحاج، الحملاوي.

النصر:

سميت النصر سابقاً البيوك، قرية فلسطينية في محافظة رفح، تقع جنوب مدينة رفح في جنوب قطاع غزة، بلغ عدد سكانها 5, 648 نسمة في عام 2006 وفقاً للجهاز المركزي للإحصاء الفلسطيني.

عائلاتها:

أبو حصيرة، شعث، الطرباني، أبو صعليك، عاشور .

المحرقة:

المحرقة هي قرية فلسطينية في قضاء غزة، تقع على بعد 14, 5 كم شرق مدينة غزة. القرية وضعت على تضاريس متموجة في السهل الساحلي الجنوبي لفلسطين، على منعطف في الوادي، وكان على ارتفاع 125 متراً (410 قدم) ويبلغ مجموع مساحتها 4, 855 دونماً، معظمها كان الممتلكات العامة، في حين أن مساحتها المبنية 29 دونم كان يملكها عرب، وقد أخليت من سكانها المحرقة خلال الحرب العربية الإسرائيلية عام 1948.

عائلاتها:

المشهرأوي، البيطار، عبد العال، ظاهر، الغرباوي، عرب، القطاطوة، التبهه، العقبى، الطلاقه، عرب العرا، خضير، القطاع، الميناوي، الفيومي، وادي، جحا، جعرور، السرساي .

دمرة:

دمرة قرية فلسطينية تقع دمرة شمال شرق غزة، وتبعد عنها نحو 12 كيلومتراً، وتتبع لواء غزة، وتبعد عن مساكن بيت حانون حوالي أربعة كيلومترات، يحدها من الجنوب أراضي بيت حانون، ومن الشمال أراضي دير سنيد، ومن الشرق أراضي نجد، ومن الغرب أراضي بيت لاهيا.

عائلاتها:

الزويدي، البرعي، أبوركبة، الصيفي، ريان، جودة، التلوي، أبو حسنين، عطا الله، الفالوجي، أبوندى، أبو هليل، عيسى، صقر، الفولي، عبد الرحيم، غانم، شلاش، المقوسي.

هريبا:

قرية هريبا الفلسطينية هي قرية عربية كانت تتبع قضاء غزة قبل عام 1948، وتقع إلى شمال غزة على بعد 15 كيلومتر منها، تحيط بأراضيها أراضي قرية الخصاص والجورة وبربرة من الشمال، وأراضي بيت جرجا ودير سنيد من الشرق، وأراضي بيت لاهيا من الجنوب، وترتفع هريبا حوالي 25 مترا عن سطح البحر.

عائلاتهما: الشيخ اعمر، العلمي، أبو سكك، أبو عميرة، كريمة، الهيصمي، كلوب، أبو جلهوم، غبن، رضوان، الطناني، أبو شقفة، عليان، الغول، الشيخ عمر، العراييد، أبو الجبين، الكومي، الشرافي، الداعوار، الحرذون، الخطيب، نيب، جابر، عسكر، أبو ضاهر، الهسي، النحال، الصايغ، أبو خريق، التركمسي، كريم، البيبة، أبو عوكل، القيشاوي، عبد ربه، الحداد، بلاطة، مقبل، شاهين، قديح، أبو البيض، البراوي، حويحي، فليفل، حسونة، أبو العنزين، التري، البلعاوي، طوطح، عبد العال، حوسو، أبو ادريس، أبو راس، الطرابلسي، سالم، دواس، أبو سمرة، الفيري، أبو عميره، أبو شقره، جابر، جبر، خضير، موسى، سالم، الأعرج .

هوج:

هوج، قرية فلسطينية مهجرة، تقع على مسافة 18 كم إلى الشرق من غزة، هي ملتقى عدة طرق ثانوية تربطها بما حولها كبئر السبع، بربر، دمرة، هريبا، المجدل وغزة، وتبعد هوج مسافة 3 كم إلى الشرق من طريق بربر، غزة، ومسافة 6 كم إلى الغرب من خط أنابيب النفط بين ايلات وأسدود.

عائلاتهما: أبو عقل، أبو العيش، زقول، النجار، حلاوة، شعبان، الغوطي، أبو هدة، الزيتي، الشيخ، النبيه، أبو طاقيه، الدماغ، الصفاق، المسنون، السيف، طقران، الحماد، الدباري، أبو شريم، أبو نعال، أبو طاعة، عبد الحي، علي، زمنتري، الكعلوك، الوابل، الرمحي، العري، العمودي، الملح، حموضة، باكير، بدوان، المعلا، محمد، الطهراوي، سالم، أبو عقل، شعبان، العامودي، حلاوة، مصلح، أبو طليلة، زقوت.

مخيم المغازي:

مخيم المغازي إحدى مخيمات غزة .

عائلاتها: مصلح، أبو جياب، الحداد، مهدي، الزمران، مسلم، النجار، دبأبيش، سلامة، البتا، حمد، المنظم، غنام، البورديني، اسماعيل، أبو صقر، الحاطي، ابن سعيد، أبو منديل منصور، أبو نصار، مصلح، أبو شوارب، الحسنات، أبو ملح خريس، ريان.

مخيم النصيرات:

مخيم النصيرات إحدى مخيمات غزة.

عائلاتها: أبو عريان، أبو مهادي، حمد، القريناوي، أبو طاقية، الخال، صبح، الحاج، عسقول، درويش، الأطرش، دويدار، الجمل، أبو ربيعة، قرمان، البليسي، أبو عروق، الهباش، أبو شاويش، مطير، أبو شرار، أبو يوسف، الثابتة، القطشان، نصار، الحسنات، أبو ملح، الخطيب، الحاج، صالح، ناصر، منصور، جميل، الحلو، مطر، صيام، الثابتة، ثابت، أبو شغيبه، الاشم، الجبارات، الدعامسه، يونس، شنينو، قطايف.

مخيم خان يونس:

مخيم خان يونس إحدى مخيمات غزة .

عائلاتها: ياسر، عسقول، أبو شمالة، اسعد، الحلاق، أبو موسى، جاد الله، أبو نمر، الشوا، أبو ستة، اليازوري، أبو القمصان، كلاب، أبو جراد، الحلبي، البس، دحلان، الفاضي، أبو قوطة، الزقزوق، الأغا، أبو شقرة، حمدان، الجبور، أبو جرب، البحصي، أبو شاويش، العقاد، أبو ستة، أبو بكر، أبو شريتح، أبو الخير، فارس، السنوار، شامية، السيار، الزقان.

مخيم دير البلح:

مخيم دير البلح إحدى مخيمات غزة .

عائلاتها: اسماعيل، أبو القمصان، أبو السرويل، أبو زعزونة، أبو سمك، البحيصي، ثابت، الحسنات، الهباش، رباح، الأعور.

مخيم رفح:

مخيم رفح أحد مخيمات غزة .

عائلاتها: الحمايدة، بهلول، السطري، أبو شعبان، الشاعر، الخطيب، أبو شمالة، الهمص، عفانة، زعرب، أبو حسنين، الخواجة، أبو جربوع، أبو نداء، مراد، خريس، جاد الله.

المسمية الكبيرة:

المسمية الكبيرة هي قرية فلسطينية هجر أهلها في نكبة عام 1948، تقع جنوب فلسطين بين يافا والرملة والقدس، في مكان القرية قام الصهاينة بعد النكبة وتهجير أهلها منها بإقامة مدرسة زراعية، وتقع القرية بحسب خطوط الطول ودوائر العرض (31, 759918)، (34, 784946)، وتقع على الشرق منها قرية المسمية الصغيرة تبعد عنها حوالي 2 كم.

عائلاتها: البغدادي، مهنا، ياغي، الرملي، دياب، العالم، السيد، أبو حية، كراز، الحانوتي، النجار، سحويل، أبو حجر، أبودية، أبو زعنونة، زيدان، ثابت، سيف، سعد، أبو زايد، أبو العطا، أبو لاشين، هدهود، أبو منصور، البهبهاني، الطهراوي، الصوراني، الخطيب، عوض الله، أبو صرار، أبو الذهب، أبو فضة، خشان، طيبة، أبو رزق، المحتسب، الهنداوي، أبو سكرتان، مسلم، مصلح، البطرنجي، قنديل، الوالي، الحوت، الدويك، أبو شرخ، سعيفان، الشرجي، القطروس، الدويك، غنيم، صوالحة، طيبة، صباح، ترابي، امر، شاهين، المسعودي.

المسمية الصغيرة:

المسمية الصغيرة قرية عربية تقع شمال شرق غزة وجنوب غرب الرملة، وتبعد عن الأولى 47 كم وعن الثانية 26 كم وتربطها بهما طرق معبدة من الدرجة الأولى، فيما عدا 2 كم من الدرجة الثانية، أنشئت المسمية الصغيرة في السهل الساحلي الفلسطيني على ارتفاع 60 م عن سطح البحر، ويمر بشمالها مباشرة وادي الزريقة أحد الروافد الرئيسة لنهر صقير، وتخل والقرية والأراضي التابعة لها من الينابيع، ولكن فيها عدة آبار راوحت أعماقها بين 30 و40 م، الامتداد العام للقرية من الشمال الغربي إلى الجنوب الشرقي، أي مع الامتداد العام لوادي الزريقة، وفي عام 1931 كان فيها 73 مسكناً، وفي عام 1945 بلغت مساحتها 18 دونماً ومساحة الأراضي التابعة لها 6,6478 دونماً لا يملك اليهود منها شيئاً.

عائلاتها:

بسيسو، الحوراتي، عبيد، أبو حجر، فايد، أبو ناصر، قرطم، الزهيري، شاكر، المزين، أبو علفة، أبو فضة، الجمال، العمودي، سحلول، أبو حية، حجازي، الجمال، أبو نعمة، أبو رزق، مطر.

ياصور:

ياصور هي طريق فرعية بطريق عام يؤدي إلى المجدل في الجنوب الغربي وبطريق عام آخر يؤدي إلى مدينة الرملة في الشمال الشرقي، خلال فترة المماليك (1205، 1517) م كانت ياصور إحدى محطات البريد بين غزة ودمشق، وإن كانت هذه المحطة نقلت لاحقاً إلى قرية بيت دراس.

عائلاتها:

الصوفي، الغريب، الفيومي، أبو جياب، أبو الشوارب، العطي، عبدالله، المحتسب، حرب، شاهين، النمروطي، العماوي، القط، التميمي، النجار، أبو الريش، العزب، أبو هنيه، اصلان، حجوج، المحتسب، الحصري.

الجلدية:

الجلدية هي قرية فلسطينية مهجرة، تقع في الشمال الشرقي من مدينة غزة، على مسافة 45 كم منها، بُنيت في موقع يزيد ارتفاعه على 80 م فوق سطح البحر، ويحيط بها من الجانب الجنوبي الغربي وادي الجلدية، أحد روافد وادي قريقع الذي ينتهي في وادي صقير.

عائلاتها:

أبو السمك، الاطرش، خلف، أبو السعود، خضر، كلوب، انشاصي، العبادسة، رمضان، العبد، ندى، أبو قليشه، الشخريتي، السعدون، أبو السبع، أبو عطيه، عبيد، الغوراني، النادي، بدران، الدسوقي، دلعوب، طافش، عايش، أبو عيطة، العبادلة .

جسير:

جسير تصغير (جسر) وقد أقيمت بين جسرين أقامهما الأهالي على الوادي الذي يمر بها (وادي الجيرة) وعرفت باسم (محطة الجسرين) وحرفت إلى جسير، وتقع إلى الشمال الشرقي من غزة وتبعد عنها 35 كم وترتفع 100م عن سطح البحر، تبلغ مساحة أراضيها 12361 دونماً تحيط بها أراضي قرى صميل، الجلدية، السوافير، وحتا، والفالوجة، وزيتا (الخليل).

عائلاتها:

شعبان، مشمش، الجدع، شعفوط، السلال، الحمدان، الجوهري، ملص، سلكم، الحوكمده، الدسوقي، شمالي، أبو حمد، العالول، قشطش، زيدان، سلمان، صرصور، موسى، بركات، عمر، عسقة، أبو زريق، أبو سعده، الهندي، زيدان، برهم، السبأبية، العدسي، حمدان، شتات، الملاح، رزق، كلش، انشاصي، العبسي، أبو جميل، عقيل، الناطور، عطوة.

النزلة:

النزلة قرية فلسطينية تقع في جباليا، تعتبر النزلة من أكثر القرى انخفاضاً في جباليا، تعني النزلة باللهجة الشامية الدارجة المنطقة المنحدرة وضدها "الطلعة"، ويحد النزلة من جهة الشرق جباليا ومن جهة الغرب البحر الأبيض المتوسط ومن جهة الجنوب غزه ومن جهة الشمال بيت لاهيا.

عائلاتها: عرب الجبارات، عرب النصيرات، أبو وردة، شنن، العلمي، أبو عمارة، نصر، الادهم.

أم النصر:

قرية أم النصر البدوية، تجمع سكان فلسطيني في محافظة شمال قطاع غزة، وتبلغ مساحتها 800 دونم، أنشأت عام 1997 في منطقة قريبة من المستوطنات الإسرائيلية ويحدها من الغرب موقع مستوطنة دوغيت (سابقاً)، ومن الشرق موقع مستوطنة نيسانيت (سابقاً)، ومن الشمال مستوطنة موقع مستوطنة ايلي سينا، بينما تحاصرها من الجنوب سلسلة من برك الصرف الصحي وما تعرف بتجمع برك الصرف الصحي (انظر خريطة محافظة شمال قطاع غزة).

عائلاتها: أبو خوصة، المعانقة، أبو قليق، الرميلي، التياهة، أبو صفرة، الابرق، الجحشي، أبو دخيل، الزعبي.

نجد:

نجد قرية عربية تقع شمالي شرق غزة، وجنوبي غرب برير وشرقي بيت حانون، وترتبط بالقرى المجاورة بطرق ثانوية تؤدي إلى الطريق الرئيسية للساحل الساحلي ومن ثم إلى مدينة غزة مركز القضاء، وتعد قرية سمسم أقرب القرى العربية إلى قرية نجد، إذ لا تتجاوز المسافة بين القريتين كيلومتراً واحداً.

عائلاتها: الكردي، مراد، أبو الجديان، أبو زياده، أبو عيطة، العجوري، خضر، أبو جاسر، أبو فرهودة، نبراصي، قدر، رضوان، أبو جاسر أبو عطية، أبو جديان، كتكت، اللوباني، أبو علوش.

العبادلة:

تقع العبادلة قرب الحدود الشرقية لقرية "الشوكة"، الواقعة أقصى شرق مدينة رفح، جنوب قطاع غزة، وقد عاشت معنى أن تترك بيتها وأرضها في فترات الاجتياحات المختلفة، دون أن تملك ضماناً بأنها ستعود. عائلاتها: الشاعر، النحال، الزاهوق، البردويل، برهم، الملاح، عويضة.

الزوايدة:

تقع الزوايدة في قلب محافظة الوسطى بقطاع غزة، يحدها من الشمال النصيرات ومن الجنوب بلدية دير البلح، ومن الشرق شارع صلاح الدين، ومن الغرب البحر الأبيض المتوسط، وتمتلك الزوايدة شاطئ من أجمل الشواطئ حيث يبلغ طوله حوالي 3000 م، وبعض المناطق في الزوايدة ترتفع عن سطح البحر بمقدار 0,34 م وفي بعض المناطق في الزوايدة 0,1 م وهي ما يسمى بالسبخة أو المواصي، يبلغ عدد سكان الزوايدة ما يقرب 20 الف نسمة وتبلغ مساحتها حوالي (7200) دونم موزعة على النحو التالي حسب المخطط الهيكلي المصدق منذ عام "1998"، يتم العمل على أساسه وهو: مناطق زراعية 1172 دونم، مناطق زراعية مساعدة 1102 دونم، مناطق سكنية 217 دونم، مناطق تجارية 417 دونم، مناطق مباني عامة 423 دونم، مناطق خضراء 182 دونماً، مناطق سياحية 301 دونم، مناطق ورش وصناعات خفيفة 103 دونم، تمتاز الزوايدة بموقعها المتوسط في قلب المنطقة الوسطى والتي تقع بدورها في قلب القطاع.

خربة الخصاص:

خربة الخصاص هي إحدى قرى فلسطين المهجرة بعد حرب 1948، دمرت القرية في تلك الأحداث، ويحل محلها الآن بلدة أشكلون الإسرائيلية، كانت القرية قائمة على أرض مستوية في المنطقة الساحلية وتحيط بها من جانبيها الشمالي والغربي كثبان الرمل التي حال السكان يغرسونها بالأشجار دون زحفها، وكانت طريق فرعية تربط الخصاص بالطريق العام الساحلي، الذي كان على بعد نحو 4 كيلومترات إلى جهة الشرق. عائلاتها: أبو شباك، أبو حسان، المزعن.

حي الشيخ رضوان:

حي الشيخ رضوان هو أحد أحياء مدينة غزة، ويحده من الغرب مخيم الشاطئ للاجئين، ومن الجنوب حي الرمال الشمالي، ومن الشمال محافظة شمال قطاع غزة، ومن الشرق يحده حي التفاح ومنطقة اليرموك. يعد حي الشيخ رضوان من أهم أحياء مدينة غزة، حيث يمر به شارع الجلاء ويمر به أيضاً شارع النصر أما ويوجد به "مقبرة الشيخ رضوان" أحد مقابر مدينة غزة وممن دفن فيها القياديين أحمد ياسين وعبد العزيز الرنتيسي.

عائلاتها:

شبير، الهندي، زغير، مطر، السعدي، المعصوأبي، نسمان، محرم، أبو جربوع، الحلبي، الشيخ خليل، غلاب، صنع الله، الاستاذ، أبو البيض، كريم، أبو عمير، كلوب، البيبة، عبد الباري، شكمية، البردويل، العيلة، أبو شرخ، أبو حسنين، عبيد، غبن، مقداد، الطهراوي، أبو غوري، عوض الله، أبو وطفة، أبو ناجي، الكحوت، الادغم، ماضي، الطيبي، أبو قادوس، الخالدي، أبو الخير، الهبيل، بطوشه، العابد، الميناوي، الوزير، عروق، أبو كويك، اليازجي، الغرابلي، الرنتيسي، النواجه، أبودية، حجازي، حرب، المدهون، روقه، أبو علبة، أبو العمرين.

حي الشجاعية :

حي من أحياء غزة خان يونس.

عائلاتها:

حلس، دغمش، المصري، كفارنة، دحلان، سعد، تحت، الظاظا، الجعبري، الكردي، الدهدار، محيسن، شمالي، الوادية، مشتهى، الحلو، حبيب، الصوراني، حسني، قنديل، ظاهر، بسيسو، سكر، سورحي، الخطيب، عابد، محيسن، الصعلوك، المغني، المبيض، سكران، العجلة، جنديّة، أبو الكاس، عياد، عليوة، العرعير، الحرازاني، حجاج، الشيخ خليل، سعد، شلح، جهاني، مناصرة، حرارة، دويميشة، اسليم، أبو الخير، أبو سرية.

تل الترمس

قرية فلسطينية تقع شمال شرق غزة و تحيط بأراضيها قرية صميل ، الجلدية ، السوافير ، القسطينة و المسمية و تل الصافي .

و عائلاتها : مراد ، الخطيب ، مشرف ، النحوي ، دراز ، الحججوج ، النجار ، أبو صبيح ، الشريف ، جلمبو ، النبراوي ، شناعة ، ابو قاعود ، ابو عشبية ، الحلو ، عودة ، كلخ ، ابو عمر ، شعبان ، ابو حمادة ، حماد ، ابو العدس ، كركور ، شمعون ، العمودي ، زعيتير ، ابو شلتوت ، ابو سعدة ، مطلق ، الخطاري ، ابو ، الأجلس ، أبوهاشم ، الحجار ، جدوع .

قرية صوفا

قرية فلسطينية من قرى غزة و تقع في القرارة
ومن عائلتها : العبادلة ، فياض .

تاسعاً: بئر السبع





برائے مع



بئر السبع

من أكبر وأقدم مدن فلسطين التاريخية، تقع اليوم في لواء الجنوب الإسرائيلي على بعد 71 كم جنوب غرب القدس، وهي أكبر مدن منطقة النقب الصحراوية، إذ تسمى أحياناً "عاصمة النقب"، وتعتبر المدينة، المركز الإداري والتجاري لهذه المنطقة التي تمتد جنوباً حتى مدينة إيلات.

تمتد مدينة بئر السبع على مساحة 84 كم وبلغ عدد سكانها 185,100 نسمة في ديسمبر 2005 (حسب معلومات دائرة الإحصائيات الإسرائيلية)، الأغلبية الساحقة من سكان المدينة هم من اليهود، بعد تهجير معظم سكانها العرب في حرب 1948، غير أن العديد من سكان القرى البدوية المجاورة يمرون فيها كل يوم إذ كانت مركزاً لهم.

عائلات بئر السبع:

أبو رقيق، أبو عصا وأبو عمرة والاعسم وأبو غانم أما نجد وأبو فريحة ونجد العلاوين والرياطي، الجلاذ، أبو عوض، أبو صلوك، أبو غليون، النباري، أبو عنزة، الباز، أبو شتيوي، أبو سبيتان، أبو عاذرة، أبو هنية، أبو طه، أبو الشيخ، أبو حمدية، أبو سريحان، وتساكن في حورة بئر السبع البدوية التالية: أبو القيعان، العطاونة، النعمي، الطلالقة، العصبي، السيد، النباري، أبو شارب، حواجرة.

أبو تلول:

أبو تلول قرية تقع شرقي بئر السبع بمسافة 15 كم وهي جنوب طريق بئر السبع ديمونا، صودرت أغلب أراضي القرية عام 1978 بعد اتفاقية السلام التي أبرمت مع مصر وقد صادرت الدولة انذاك أكثر من 95% من أراضي القرية، ومن قرية وادي المشاش ومنطقة الرميل التابع لقرية أم متان، وقد تحرك سكان أبو تلول الذين يسكنون في هذه المنطقة المصادرة إلى الطرف الشمالي للمنطقة، يحدها من الجانب الشرقي قريني أم متان والمذبح ومن الغرب صويوين وخشم زنة.

عائلاتها:

الاعسم، أبو سبيلة، الحميدي، النباري، أبو هدوبة، الفيومي، أبو قطيفان الجرابعه، الحميدي، أبو سنبله.

اللقية:

قرية اللقية في النقب وهي قرية عربية تقع شمالي بئر السبع، وهي قرية بدوية ومن عائلاتها المشهورة: الطلاقه، الأسد، الحجوج، الدبسان، أبو عبدون، أبو عايش، النصاصره (أبودرويش)، البدور، الصانع، أبو محارب، أبو غنيم وغيرهم، وهم سكانها الذين بقوا في القرية أثناء الهجرة، فيها 5 مدارس ابتدائية ومدرسة اعدادية ومدرسة ثانوية ومدرسة شاملة، وأيضاً هناك مرافق وعيادات صحية، فيها عدة جمعيات نسائية مثل جمعية نساء اللقية وغيرها، رئيس المجلس المحلي هو سالم أبو عايش.

عائلاتها:

عرب الجمرات، الجمرة، العودات، الفقير، الطلافحة، الحجوج، أبو عبدون، أبو عايش، أبو عمار النصاصرة، البدور، أبو فرن، أبو محارب، أبو غنيم، أبو مسامح، الدبسان، الأسد، الصانع، النصاصرة.

الباطل:

قرية الباطل تتبع المنطقة إدارياً لبئر السبع وتبعد عنها (6, 8) ساعات على الأقدام و(5, 6) على الجمال. الأودية المحيطة بالقرية: وادي أبو هرييد من الناحية الشمالية ويبعد حوالي (3, 4) كم، ووادي العقبي يبعد حوالي (3, 4) كم، ووادي خويلفة شمال شرقي ويبعد حوالي (2, 3) كم.

عائلاتها:

عشيرة الهزيل، أبو جقيم، الزوادة، أبولبة، الرمضانين، العقبي، القريناوي، أبو الحاج.

تل السبع:

تل السبع هي مدينة بدوية في النقب، يبلغ عدد سكانها اليوم حوالي 20 الف نسمة، جميع سكانها ينتمون للإسلام، واقيمت بها ثاني مدرسه تعليمية في النقب بعد المدرسة العثمانية التي اقامها العثمانيون في بلدة السبع.

ما يميز تل السبع هي تنوع العائلات فيها من جهة ووحدتهم وتعايشهم مع بعضهم البعض من جهة ثانية، فنجد فيها عائلات، كبيرة جداً مثل أبو رقيق أبو عصا وأبو عمرة والاعسم وأبو غانم ونجد وأبو فريحة ونجد العلاوين والرياطي، إلى جانب عدد صغير جداً من العائلات مثل الجلاذ، أبو عوض، أبو صلوك، أبو غليون، النباري، أبو عنزة، الباز، أبو شتيوي، أبو سبيتان، أبو عاذرة، أبو هنية، أبوطه، أبو الشيخ، أبو حمدية، أبو سريحان، التي تعيش بحب وتآخ مع العائلات الأخرى في هذه البلدة، في 13\10\22 ترشح للانتخابات كل من: طومان أبو رقيق إبراهيم أبو رقيق عناد الاعسم محمد أبو رقيق نواف أبو عمرة وانتهت الانتخابات بفوز طمان أبو رقيق.

وتشكل عشيره القديرات النسبه الأكبر من سكان تل السبع فاغلبيه السكان هم من عشيره القديرات، ومن أكبر العائلات في تل السبع عائله أبو عصا والاعسم وأبو عمرة وأبو رقيق وأبو غانم حيث يعتبر سكان تل السبع من أكثر القبائل المحافظة على العادات والتقاليد ويشتهر سكانها باكرام الضيف.

عائلاتها:

أبو محفوظ، الجلاذ، أبو عوض، أبو صلوك، أبو غليون، النباري، أبو وعنزة، الباز، أبو شتيوي، أبو سبيتان، أبو عاذرة، أبو هنية، أبوطه، أبو حمدية، أبو سرحان.

الجمامة:

الجمامة كانت قرية فلسطينية تقع غرب مدينة بئر السبع، وتبعد عنها 30 كم، وترتفع 150 م عن سطح البحر، وتبلغ مساحة أراضيها 4593 دونماً، وتحيط بها أراضي قرى بيت عفا والسوافير وجولس، وقدر عدد سكانها عام 1922 (319) نسمة، وفي عام 1945 (540) نسمة، وهي موقع أثري تحتوي على خربة عجاس، وفيها موقع أبو جويعد وهو موقع بيزنطي، قامت المنظمات الصهيونية المسلحة بهدم القرية وتشريد أهلها.

عائلاتها:

الحواجري، الغطاونة، العجلة، النواس، السيد، الحناجرة، الجبارات، عشيره العطاونة، النتوش، التياها.

حورة:

تتوسط بلدة حورة العربية البلدات الأخرى في منطقة النقب في جنوب إسرائيل، وتتمركز على شريان مواصلات رئيسي يتجه شرقاً ليوصل الزائرين إلى أخفض نقطة عن مستوى سطح البحر على وجه الكرة الأرضية، لا يزيد العمر الزمني لحورة عن ربع قرن بكثير، حيث شُيد البناء الأول في بلدة حورة الحديثة عام 1989. ومنذ ذلك الحين وحتى اليوم وصل عدد سكان البلدة إلى ما يزيد عن 20,000 نسمة، غالبيتهم دون سن الثامنة عشرة، وهي بذلك تعتبر بلدة فتية.

عائلاتها :

العقبي، أبو القيعان، الطالقه، العصيبي، أسيد، أبو شارب، أبو سبيت، النعمي، النيارى، أبو شلدم.

الخلاصة:

الخلاصة كانت قرية فلسطينية تم احتلالها نهاية أكتوبر، عام 1948 وتقع على بعد 23 كم جنوب غربي بئر السبع لا يزال بعض منازل القرية قائماً، غير أنها مهجورة ومدمرة جزئياً، وثمة، إلى الغرب من موقع القرية، بئر لا تزال مياهه صالحة للاستخدام، وعلى بعد بضعة أمتار إلى الغرب من البئر، ثمة منزل كبير مستطيل الشكل، فيه ثماني غرف، ويشاهد خلفه ركام عشرة منازل مهدمة، أما أن بقايا المقبر تتشاهد في الجزء الشمالي من الموقع، وإلى جانب المقبرة، ثمة حفريات أثرية وبعض منازل القرية المدمرة، وهناك نحو 15 منزلاً، مدمرة جزئياً، إلى الجنوب من الموقع وإلى الغرب منه.

عائلاتها: العزازمة، الصوفة، الترابين.

خشم زنة:

تقع قرية خشم زنة على يمين شارع رقم 25 الموصل بين مدينة بئر السبع وديمونا وذلك على خط عرض/ طول: 188814 / 567750، وتحدها من الغرب بلدة شقيب السلام ومن الشمال البلدة الزراعية نبطيا ومن الشرق قرية أبو تلول.

عائلاتها:الصانع، عزازمه، محافظه، الكفوف، أبو ربيعه، أبو محفوظ، الجراوين، التيهه، أبو الخير.

خربة الخسيف:

خربة الخسيف (وتسمى خربة أبو غليون) وهذه الخربة كان يسكن بها أغلب عشائر الجراوين، وهذه الخربة تقع إلى الغرب من مدينه بئر السبع ب 19 كيلومتر ويحدها مناطق منها (خربة أبو صهيان وأم صيره وخربة الفار وقوز البصل وخربة الصوفى وغيرها من المناطق ويجاورهم عشائر الترابين ومنهم (أبو صهيان ونجمات الصانع والصوفى وأبو عاذره) من الترابين.

عائلاتها: أبو غليون، الجراوين، أبو ركة.

خربة القريتين:

خربة القريتين في الجنوب الشرقي من السموع، "تل القريتين" المجاور للخربة والمرتفع 610 أمتار عن سطح البحر يدعوه الأعداء Tel Geriyot، تحتوي الخربة على انقاض، مبان، عمود مكسور، صهاريج ومُغر، وأما "خربة أم القريتين" المجاورة، وتسمى أيضاً "خربة معيد"، فتحتوي على أساسات أبنية وجدار حظيرة، وعلى مُغر وصهاريج، وذهب بعضهم إلى ان قرية "حصرون" الكنعانية كانت تقوم على "خربة القريتين".

عائلاتها:

خماشه، أبو غنيم.

خربة عتير:

خربة عتير تقع على بعد 5 كم جنوب بلدة السموع من محافظة الخليل، وقد احتلت عام 1948 وهي أراضي زراعية خصيبة تمتد حتى رأس النقب.

رهط:

تقع مدينة رهط في الجهة الشمالية لأرض النقب، وتُعتبر في قضاء بئر السبع، حيث تفصلها عن باقي مناطق فلسطين صحراء النقب، وهي تبعد عن مدينة الخليل حوالي عشرة كيلومترات إلى الجهة الجنوبيّة الغربيّة منها، ونجدها بالنسبة لمدينة بئر السبع في الجهة الشمالية الغربيّة، أما بالنسبة لمدينة غزّة فإنّها تقع في الجهة الشرقيّة، وترتفع عن مستوى سطح البحر بما يقدر بمئتي واثنين وعشرين متراً.

عائلاتها:

رهط، عرب العزازوة، آل حمود، الترابين، العزازمة، القريناوي، الظلام، الحويطات، القديرات، الجبور، الزريعي، عرب العويلي: أبو مريفة، الزريعين، الترابين، الجهامات.

وادي الشريعة:

وادي الشريعة هو أحد الروافد (الأنهر) الذي يصبّ في وادي غزّة، هنالك أيضاً نهر آخر كبير يُدعى وادي السبع (بئر السبع) والذي يبدأ من مدينة بئر السبع (ينبع) من جبال الخليل وجبال النقب باتجاه الغرب وعند اقترابه في غزّة يُسمى بوادي شلالة ويصبّ في النهاية في وادي غزّة، هنالك أيضاً أنهار صغيرة أخرى تصبّ جميعها في وادي غزّة.

عائلاتها:

أبو مسامح، فرج الله، أبو روعة.

العراقيب:

العراقيب قرية فلسطينية تقع في شمال مدينة بئر السبع في صحراء النقب جنوب فلسطين، وتعد واحدة من 45 قرية عربية في النقب لا تعترف إسرائيل بها، ويعيش في القرية قرابة 700 شخص، تشكل الأغنام والمواشي مصدر رزقهم الوحيد نتيجة لطبيعة الأرض الصحراوية التي تقتصر إلى جميع الخدمات المختلفة، أما يعيش المواطنون ببيوت من الصفيح، وأخرى عبارة عن خيام.

عائلاتها:

الطوري، أبو مديغم، أبو عرار.

عسلوج:

عسلوج قرية عربية تقع على مسافة نحو 30 كم جنوباً بئر السبع، والعسلوج، وقد كان لهذه القرية أهمية خاصة لوقوعها على طريق بئر السبع - العوجا، تلك الطريق الرئيسية المعبدة التي تربط سيناء بالنقب، وقد ساهمت هذه الطريق في خدمة البلد والمتجولين داخل المنطقة، وكانت القوافل التجارية تسلكها في الماضي، مما دفع بقوات الكيان الصهيوني إلى احتلال القرية للسيطرة على هذه الطريق والتحكم في حركة المرور فيها.

عائلاتها:العصيات، أبو عصا، العزازمة.

العمارة:

العمارة كانت قرية فلسطينية تبعد 27 كيلومتر شمال غرب مدينة بئر السبع، العمارة كانت القرية التي صنّفها معجم فلسطين الجغرافي المفهرس (Palestine Index Gazetter) مزرعة، تقع وسط واد عريض، وكانت طريقان فرعيتان تربطان ببئر السبع بغزة، التي تبعد 22 كيلومتراً إلى الشمال، وبسبب الجفاف في المنطقة، إذ كان معدل سقوط الأمطار فيها ما بين 200 و300 ملم في السنة، لم تكن الزراعة البعلية ممكنة، وربما يدل هذا على أن سكان العمارة كانوا يعتمدون على الزراعة الموسمية في بطون الأودية المجاورة، وكان ثمة نهر موسمي يجري في وادي الشلالة، على بعد 2, 5 كلم إلى الغرب من القرية، أما كانت عين الشلالة (101079) مجاورة للقرية، إلى الغرب منها، وكان سكان العمارة يزرعون الأراضي الواقعة إلى الشمال من موقع القرية، وإلى الجنوب منه، وفي فترة الانتداب البريطاني، بُني مركز للشرطة البريطانية على قطعة أرض تابعة للقرية، تبعد نحو كيلومتر إلى الجنوب منها. عائلاتهما: عرب الترابين، أبو ختلة، أبو سبيتان.

أرنب:

أرنب هي قرية فلسطينية مهجرة كانت تقع على بعد 40 كم من الجنوب الشرقي لمدينة بئر السبع، تقع القرية على رقعة مدينة مابسيس البرينطية Mamphis. عائلاتهما: الظلام، القديرات، العزازمة.

عين حصب:

عين حصب قرية عربية تقع إلى الجنوب الشرقي من بئر السبع، وهي على مسيرة نحو 36 كم جنوب البحر الميت، ونحو 160 كم إلى الشمال من خليج العقبة، وكانت أيام الانتداب البريطاني ترتبط ببئر السبع وأسدوم والعقبة بطرق غير معتنى بها، شقت في عهدي الأنباط والرومان، عندما كانت عين حصب محطة القوافل التجارية المارة بين بئر السبع وكل من البتراء والعقبة. عائلاتهما: السعديين

عوجا حفير :

عوجة الحفير (أيضاً العوجة)، كان تقاطع طريق قديم بالقرب من آبار المياه في النقب الغربي وشرق سيناء، وكانت أرض المراعي التقليدية لقبيلة العزازمة، أما كان المعبر الحدودي بين مصر وفلسطين العثمانية/البريطانية على بعد حوالي 60 كيلومتر (37 ميل) جنوب غزة موجوداً هناك، اليوم هو موقع نيتسانا وقاعدة كتسيعوت العسكرية في المنطقة الجنوبية.

عائلاتها:

العزازمة، الصبيحين.

قصر السر :

تقع قرية قصر السر في الجهة الغربية للطريق الواصل بين مدينة ديمونا ومدينة بئر السبع، المسمى رقم 25 شمالاً من مفرق ديمونا، لقد أقيمت وطورت قرية قصر السر على ضفاف وادي عرعره، تقع القرية على خط عرض/طول: 188211/554098 الموجود داخل وادي عرعره الذي يحمل شكلاً مميزاً.

عائلاتها:

الهواشلة.

عرعرة :

عرعرة النقب هي قرية تقع على الشارع الرئيسي بئر السبع ديمونا وتبعد عن ديمونا حوالي 15 كم وعن بئر السبع حوالي 25 كم، تأسست القرية في عام 1981 ويبلغ عدد سكانها بحسب مكتب الإحصاء المركزي عام 2011 حوالي 13000 نسمة تقريباً.

عائلاتها:

أبو عرار، أبو صعليليك، أبو جامع، أبو جويعد.

شقيب:

شقيب السلام بلدة بدوية يبلغ عدد سكانها حوالي ستة الاف نسمة وتبعد عن مدينة بئر السبع حوالي خمسة كيلومترات، اقيمت البلدة ضمن سبع بلدات بغرض توطين بدو النقب في مساكن ثابتة مقابل التخلي عن أراضيهم الصحراوية.

عائلاتها: قبيله الجهالين.

كسيفة (تل الملح):

قرية كسيفة (تل الملح) هي قرية بدوية في النقب بنيت على اطلال المنطقة التي تسمى الملح، تبلغ مساحتها 13000 كيلومتر مربع، يحد القرية من الجنوب مطار الاحتلال الصهيوني نفاتيم الذي أقيم بالاصل على أراضي أهل وسكان كسيفة الاصيلين (تل الملح) ومن الشمال منطقة تل عاراد، ومن الشرق تمتد الكثير من التجمعات السكنية التي لا تعترف بها سلطات الاحتلال الصهيوني، والتي تزيد كثيراً في العدد عن قرية كسيفة وباقي القرى البدوية في النقب.

عائلاتها: أبو حجاج، أبو فياض، أبو عبيد، أبونجا، أبو غنيم، العمور، أبو جوده، أبو ربيعة، أبو شريقي، الصرايمة، أبو مساعد، أبو دية.

فطيس:

فطيس قرية عربية تقع على مسيرة نحو 17 كم إلى الشمال الغربي من بئر السبع، وتسمى محلياً خربة افطيس لأنها تقوم فوق خرائب بلدة "أفتا" الرومانية التي تحتوي على أنقاض ممتدة وصهاريج، ويدل وجود قلعة فيها على أهمية موقعها العسكري في التاريخ، فهي على طريق بئر السبع - العمارة - خان يونس التي تربط بين السهل الساحلي الجنوبي والنقب الشمالي.

عائلاتها: آل القديرات.

تل عراد:

تل عراد هي بلدة بدوية تقع في المنطقة الشمالية الشرقية من النقب يبلغ عدد سكانها 2000 نسمة، تسكنها عدة عائلات معظمهم من النباري والأشخر والعمور، تقع البلدة على مقربة من بلدة كسيفة.
عائلاتها:
آل الجهالين.

السواركة:

السواركة قبيلة عربية بدوية تنتمي إلى قبيلة بني أسد، تحديداً من بني غنم إحدى فخود قبيلة بني أسد، من ذرية الصحابي عكاشة بن محصن بن حرثان الأسيدي

عائلاتها:

تتكون عشيرة سواركة بن رفيع من أربعة أرباع وهي:

1. رُبُع الشَّيخة 2. رُبُع الرِّغَمات 3. رُبُع النَّميلات 4. رُبُع المحاسنه

ويتكون كل رُبُع من الفصائل التالية :

رُبُع الشَّيخة : ويضم فصيل الرِّوافة (بن رفيع)، وفصيل العبيدات وفصيل الفياضه وفصيل

الغوانمة وفصيل الموسه وفصيل الجعافرة وفصيل النَّجاجة (ويسمون جميعاً بالجبور)

2، رُبُع الرِّغَمات : ويضم فصيل الرِّشايده وفصيل الزَّهَّرات وفصيل العمالي وفصيل أبو بريك

وفصيل أبو جوفيل وفصيل العيادي وفصيل المزيودي وفصيل العبيد

3، رُبُع النَّميلات: ويضم فصيل قوم نصر الله النميلي وفصيل سليمان النميلي وفصيل عيال

عبد ربه النميلي وفصيل سلام النميلي.

4، رُبُع المَحاسنة: ويضم فصيل أبو سردانة وفصيل الشُّباكي وفصيل أبو هندي

والمنايعة هم فخذ آخر من قبيلة السواركة وهم أقرب الناس لعشيرة سواركة بن رفيع وكانوا ضمن

العشيرة في فلسطين وهم كثيرون العدد ولو اجتمعوا لتساواوا مع عدد العشيرة ولكن أكثرهم كان

يسكن في شمال فلسطين في منطقة روبين ومنهم ابن شريتح والسماعنة وابن عيطي والخليلة

وأبو نار وأبو جراد هذا حسب رواية الحاج علي بن خلف أبو عبيد.

مضارب عشيرة سواركة بن رفيع: تقع أراضي العشيرة في وادي الحسي ومن اراضيهم تل ابن

رفيع وحنوة الحصان ووادي الغربات وحنوة العايد والحشوش والحمرة والسبيلية والمشيعليه وهذه

أراضي الروافعه والرسم للمرحوم مسلم الغوانمة والقرارة للفياضه والحنوه للموسه والبخايتة والبحيرة

والذراع والقرضه والكروم للعبيدات ويحد كملاك السواركة من الشرق قبيلة الدقس ومن الشمال

أراضي الوليدة والرواوعة من الشمال الشرقي ومن الغرب أراضي برير والخطباء ومن الجنوب

الغربي أراضي الثوابته ومن الجنوب الشرقي الشغيبات ومن الجنوب قرية هوج والعطاونة.

جبارات الدقس:

تنتشر قبيلة الجبارات على طرفي وادتي الحسى، المار بين غزة وعسقلان، وتصل أراضيهم بين قرى جبل الخليل في الشرق وغزة في الغرب.

تقع مضاربهم في الشمال الشرقي من غزة، تبلغ مساحة أراضيهم حوالي 38,000 حبل (أي ما يقارب آل 60,000 دونم)، وتمتد إلى جوار قرى "برير" و"الفالوجة"، قدروا حسب إحصاء عام 1931 ب 4452 شخصاً منهم 2434 من الذكور و2008 من الإناث، ذكرهم الحمداني وقال: إنهم بنو جابر، وذكر أن كبيرهم في زمانه: نهد بن بدران، والجبارات أنفسهم يذكرون أنهم إحدى العشائر التي تتألف منها قبيلة بني صخر في شرق الأردن.

وتضم القبيلة 13 عشيرة وهي: أبو جابر وشيخها: حسن بن صالح أبو جابر، ارتيمات أبي العدوس، وشيخها: نمر بن حمد بن مسلم بن سالم أبو العدوس، ارتيمات الفقرا (مشارفة)، وشيخها خليل بن هديوي بن صالح المشارفة، قلازين ثابت، وشيخها: بركة بن الحاج سليم بن ثابت، حسنا بن صباح، وشيخها: الحاج محمد بن صباح، عمارين بني عجلان، وشيخها: سليمان بن عجلان، جبارات الوحيدي، وشيخها: حسين بن سعود بن حسين بن رباح بن أحمد بن سالم بن حسين بن بكر الوحيدي، سعادنة النويري، وشيخها: سليمان بن محسن بن سلامة النويري، سعادنة أبي جريبان، وشيخها: محمد بن الحاج سالم بن سليمان أبو جريبان، جبارات الدقس، وشيخها: حسين بن عيد بن عودة الدقس، سواركة بن رفيع، وشيخها: سليمان بن رفيع، الوليدة، وشيخها: سليمان بن حماد أبو سلعة، رواوعة، وشيخها: سلام بن الحاج عيد أبو رواع.

القطاطوة:

هاجر القطاطوة إلى بئر السبع في مناطق (الكُوفخة - خريبة الجندي - البطيحة - المحرقة - وسكن جزء منهم جنوب الخليل في الظاهرية) وكان وسمهم هو الهلال (أما بعد عام 48 هاجر جزء من القطاطوة إلى غزة وإلى الأردن وجزء بسيط إلى الخليل وإلى السعودية والإمارات وغيرها من البلدان وقد شارك القطاطوة أبناء عمومته قبيلة التياها في عدة حروب و كانوا حلف، وكون غالبية القطاطوة بقوا مع أبناء عمهم التياها وأصبحوا منهم، وأما أن جزءاً قليلاً منهم انضم مع قبيلة العزازمة، ولأن في الأردن وأما أعلم انه يوجد الجزء الأكبر يعتبر نفسه من التياها وجزء من العزازمة وجزء لم ينظم إلى قبيلة ولكن هم جزء لا يتجزء من أبناء بئر السبع .

ومن أسماء عائلات القطاطوة في الأردن وفلسطين :

أبو عبدة، أبو زرقة، أبو رضوان، أبو جعفر، أبو عقل، أبو شنين، أبو لوز، أبو دعابس، أبو عيده، أبو حجاج، أبو نكموس، أبو درويش، أبو شريعة، أبو مخيمر، أبو لافى، أبو جربوع، أبو سحلول، أبو عوض، أبو نادر، الحساينه، أبو موسى، أبو يوسف، أبو عودة، الفشاشرة، أبو دقش، العبرة وأبو خريس، أبو زبيدة، أبو كوش.

التياها :

أصل هذه القبيلة من الاوس والخزرج ومن (الازد) أي من كهلان من القبائل القحطانية، وقد قيل عنهم "تياهي" لانهم اقدم القبائل العربية التي سكنت منطقة (التيه)، لذلك سمو بهذا الاسم. وجد التياهي(سالم التيهي) جاء مع قومه من الحجاز اثناء الفتوحات الاسلامية. وسكن التياهي باديء ذي بدء منطقة التيه بقيادة جدهم رباب وملكوها وكثرت ذريتهم وانتشروا وملكوا قسماً كبيراً من أراضي بئر السبع جنوبي فلسطين.

والقبيلة هذه تتالف من العشائر التالية:

1. عشيرة الشواربة (أبو شارب) وهي من بطون الننتوش وسيأتي الحديث عنها .
2. عشيرة الأسد: هي أحد بطون الحاوك وتضم الفصائل "الاسد وديسان" وأسد بطن من ربيعة القبائل العدنانية.
3. عشيرة البريقي: هي احدى عشائر الحاوك وتضم فصائل "البريقيين، الحمامة، البحيري".
4. عشيرة أبو عبدون: هي احدى بطون الحاوك وتضم الفصائل "أبو عبدون، سمارة، الحجوج، الصبايحة، ابن جرين".

5. عشيرة علامات أبي شنار: جدهم يدعى موسى أحد احفاد (رباب) جد التياهي أما العلامات بشكل عام جدهم يدعى (علام) خلف ولدين هما "أبو شلة وأبو شعرة أما أبو شلة فقد خلف الشلاليين وأما أبو شعرة فقد خلف (موسى، عودة، الاقرع، سلامة، صبح).
- أما موسى فهو جد أبي شنار والعيادات والعصبيي، وأما عودة فهو جد الجقيمات، وأما الاقرع فهو جد المزاعيل والشلوح، وأما سلامة فقد خلف البواطلة، وأما صبح فهو جد الزوايدة وفريق أبي زعيزع وأول من تكنى بأبي لبة من المزاعيل هو محسن أبو سلامة.
- ومن أراضي هذه العشيرة بطيحة وأبي سمارة وخويلفه والعراقيب.
6. عشيرة علامات أبي جقيم: جدها عودة وتضم الفصائل التالية "أبو جقيم، زوايدة، حبانين".
7. عشيرة أبي لبة : جدها من المزاعيل واول من تكنى بأبي لبة هو محسن أبو سلامة لان أمه كانت تحبه كثيراً فقد كانت تضع في عنقه (لبة) من ذهب كعلامة مميزة لابنها.
8. عشيرة أبو غيث: وتدعى شلالين أيضاً نسبة الجد الاكبر (أبو شلة) الذي خلف سلالة كثيرة نذكر منها " أبو غيث، القضاة، النوجعة، الفنشات.
9. عشيرة عمري: جدها " عمري " وهو أحد أولاد رباب وهم الان عشيرتان "العرور" و "الرواشدة".
10. عشيرة القديرات العثمان : القديرات بشكل عام من العشائر التي قاتلت مع الشريف حسين بن علي وتضم العشيرة الفصائل التالية " الاعمس، العثمان، المسيدين".
11. عشيرة القديرات الحريزات: وتضم الفصائل التالية " أبو كف، الطرشان، البطون".
12. عشيرة القديرات المطارقية: وتضم الفصائل " الصانع، البدور، عرابي".
13. عشيرة القديرات الجفاقلة: ومنهم آل أبو رقيق.
14. عشيرة العطاونة النتوش: يرجعون بنسبهم إلى بني عطية.
15. عشيرة بلي: من قضاة والنسبة اليهم بلوي وتتكون من " الهرفي، القرينات، العروات، زيالة".
16. عشيرة بني عقبة: تعود بنسبها إلى عقبة بن عامر الجهني أما هم يقولون انهم من نسل عقبة بن نافع وهذه العشيرة تتالف من الفصائل التالية " العقبي، قريش، الطورة، الصبيحات".
17. عشيرة القريناوية: أصلهم من الصفراء من بلاد الحجاز ارتحلوا من هناك وسكنوا مصر في منطقة القرين وحملوا هذا الاسم نسبة لتلك المنطقة عندما ارتحلوا وجاءوا إلى قضاء بئر السبع. انضموا تحت لواء قبيلة التياهي جدهم يدعى (السيد الصالح الأصفر البلاسي الحسني) واسمهم الأصلي عندما كانوا بالحجاز الهلال والشاهد وبعد وصولهم إلى بئر السبع استبدلوه بالمغيزل وابقوا الشاهد.
18. عشيرة القطاطوة: جاءوا من الحجاز إلى (قطية) من اعمال سيناء فحملوا هذا الاسم ثم ارتحلوا إلى ديرة بئر السبع وانقسموا إلى قسمين قسم انضم تحت لواء التياهي وقسم انضم تحت

لواء العزازمة وسماهم الهلال. وتتالف هذه العشيرة من العائلات التالية "أبو شريعة، الحسانية، أبو عيدة. أبو لافي، أبو زرقة، الاعرج، أبو خريس، أبو زبيدة، أبو موسى، أبو ناموس، أبو عبيدة، أبو دعابس".

عاشراً: جنين



Ahmad Bakeer



حزین



جنين

مدينة فلسطينية، ومركز محافظة جنين وأكبر مدنها، تقع في شمال الضفة الغربية التابعة للسلطة الفلسطينية، تعتبر تاريخياً، إحدى مدن المثلث في شمال فلسطين، وتبعد عن القدس مسافة 75 كيلومتراً إلى الشمال ، تطل جنين على غور الأردن من ناحية الشرق، ومرج بن عامر إلى جهة الشمال .

بالرغم من قلة عدد سكانها حتى تاريخ وقوع النكبة مقارنة بالمدن الفلسطينية الأخرى، إلا أن لها ثقلاً اقتصادياً أكبر بكثير من حجمها السكاني، يبلغ عدد سكان المدينة 39,000 نسمة، أما المحافظة فيقطنها 256,000 نسمة.

عائلات مدينة جنين:

الهندي، الحواشين، جرار، بني سعيدان، عبد الهادي، الحويطي، زيدان، النورسي، أبو رميلة، الحوراني، زيتون، القطنات، الشلبي، الدمج، فزع، الطوباسي، أبو زيد، منصور، عبد الهادي، السعدي، حداد، أبو بكر، الصباح، العبوشي، الأحمد، شريم، جمال، عتوم، أبو سيف، نزال، عرقاوي، القيسي، العورتاني، ظاهر، أبو الرب، عنبوسي، عودة، عسراوي، شلبي، حسنين، شلبك، الطاهر، حمدان، العمري، مساد، الخطيب، جرادات، زكارنه، جريدات، الشاعر، مسعد، دهماز، قحيز، جبر، النشرتي، أبو سريه، أبو الهيجاء، مطاحن، الزرعني، الصوص، الحاج ابراهيم، فايد، الرحال، أبو سريه، حويل، أبو العز، غريب، العموري، نقادي، بوبشيت، عصاعصه، العرفج، السلیمان، هوساوي، الأحمري، القحطاني، الفعر، مفيد، هرشيش، الزريقي، أبو زينة، الخالدي، الاطيوار، بدارنة، البدوي، السيد، جلكمنة، هب الريح، الصافوتي، اليمني، فشافشة، حكمرة، أبو عون، علوان، أبو دياك، المنصور، أبو سرور، السوقي، الحسن، خنفر، عبيد، البولن جرادات بن زايد، الأحمد، أبو عبيد، العربي، التايه، حمارنه، البلوين الداوودي، الشيخ أمين، زيد الكيلاني، العارضة، خلف، مراد، قرعأوي، الحروبين، التركمان، العوادين، العروقي، نواهضه، الطرزي، أبو فرحة، جرارن، أبو سيف، مرعي، أبو صلاح، أبو هزيم، الغوادرة، بريمو، الحردان، شاهين، النصره، مهداوي، العمصي، قباها، أبو حسن.

المانية (جنين):

المانية (جنين) قرية من قرى الضفة الغربية وتتبع محافظة جنين، ومن القرى التي وقعت في حرب 1967. عائلاتها: ارنة، جردات، مرعي، السعدي، عيشه، الناجي، جلبوش، عبد ربه، أبو زهو، شلش، بشارت، السواعد، حروب، زعموطي، دبابسة.

أم التوت:

أم التوت قرية من قرى الضفة الغربية وتتبع محافظة جنين، ومن القرى التي وقعت في حرب 1967، قرية صغيرة تقع إلى الجنوب الشرقي من مدينة جنين، وتبعد عنها 7 كم، يصلها طريق محلي معبد يربطها بالطريق الرئيسي طوله 7، 5 كم، وترتفع 330 متراً عن سطح البحر، تبلغ مساحة أراضيها (4876) دونماً يحيط بها أراضي قرى جلقموس وتلفيت ودير أبو ضعيف وقباطية.

عائلاتها:

العلاونة، الزكارنة.

أم الريحان:

تقع أم الريحان على بعد خمسة وعشرون كلم غرب مدينة جنين، تشرف من الغرب على الساحل الفلسطيني من قيساريا إلى أقصى الجنوب ومن الشرق تطل على التلال التي تشرف على بيسان، ترتفع القرية عن سطح البحر أكثر من أربعماية وخمسون متراً.

عائلاتها:

آل زيد الكيلاني.

أم دار:

تقع قرية أم دار إلى الغرب من مدينة جنين وتبعد عنها حوالي 20 كم، يحيط بها من الشمال مستعمرة ريحان، وإلى الغرب معبر برطعة، وإلى الشرق بلدة يعبد.

عائلاتها:

آل أبها، آل جوايرة، آل حنون، المحاجنة، الجبارين، آل محاميد، الاغبارية، أبو رعد، الكيلاني، المدوش، أبو شقرة، الطاهر والصوالحة، سعادة، الفحماوي، أبو سمرة، الرحاطة.

أم الفحم:

تقع مدينة أم الفحم في شمال المثلث وقد كانت قبل حرب 1948 تتبع قضاء جنين - حيث تقع شمال غرب جنين، الا أنها الآن تتبع منطقة حيفا - حسب التقسيم الإداري الإسرائيلي، وقد تم تسليمها لإسرائيل بموجب اتفاقية الهدنة مع الأردن أو ما يعرف باتفاقية رودس في العام 1949، ودخلتها القوات الإسرائيلية في 22 أيار/ ماي 1949، وبقي أهلها فيها ولم يهجروها، وقد جاء قسم كبير من سكانها من القرية المجاورة "اللجون" التي هجر أهلها ودمرت تماماً على إثر نكبة عام 1948 ومن قرى أخرى مجاورة مثل البويشات والبيطيمات والمنسة والسنديانة والكفرين وخبيزة وصيارين.

عائلاتها:

زيد، دعدوش، أبو شقره، أبو خليل، كيوان، الطاهر، الكرم، الحسينية، الينسي، الصوالحة، سعادة، المحاميد، المحاجنة، الجبارين، اغبارية، الخضور، الشيخ، بشير، خليفة، الرحاطة، الغباري، الحاج، داوود، أبو سمرة، فحماوي.

الخلجان

تقع قرية الخلجان إلى الغرب من مدينة جنين وتبعد عنها حوالي 20 كم، يحيط بها من الشمال قرية طورة الغربية، وإلى الغرب قرية برطعة، وإلى الشرق بلدة يعبد.

عائلاتها:

الخطيب، المناصره، العمارنه، الكيلاني، حمارنة.

الجديدة

الجديدة قرية من قرى الضفة الغربية وتتبع جنين. تقع الى الغرب من طوباس وتبعد عنها 12 كم وإلى الجنوب من مدينة جنين، وتبعد عنها 21, 15 كم، وترتفع 425 متراً عن سطح البحر، تبلغ مساحة أراضيها 6360 دونماً، يحيط بها أراضي قرى صير، وميثلون، وسيريس، وطوباس، وعقاب

عائلاتها:

قلالوة، أبو مريم، سماره، الحاج محمد جراد، زقزوق، اشعم، صلاح أبو خضر.

الزاوية

الزاوية تبعد إلى الجنوب الغربي عن مدينة جنين 16, 5 كم، وترتفع عن سطح البحر 415 م، تبلغ مساحة أراضيها 1066 دونماً، يحيط بها قرى صانور وعنزة.

عائلاتها:

أبو الوفا، المصري، أبو الهيجا، جرار .

الزبابدة:

قرية الزبابدة هي قرية فلسطينية تقع جنوب شرقي مدينة جنين وبلغ عدد سكانها 3969 نسمة في عام 2007، والغالبية العظمى من المسيحيين، وتحتوي قرية الزبابدة على شوارع شهيرة مثل شارع الكنيسة وهي واحدة من أقدم الكنائس في فلسطين، والتي تعود إلى 528 سنة ميلادية.

عائلاتها: آل سعيد، آل كسبري، آل دعبس، آل خليل، آل عواد، آل داوود، آل غنام، آل شرقاوي، سحليه، بشارة، الشرقاوي، خوري، إبراهيم، ذياب، جواد، مسلم، الفار، قبلاوي .

زبدة:

تقع قرية "زبدة الجديدة"، غربي مدينة جنين التي تبعد عنها 21 كيلومتراً، ويحدها من الشمال قرى كم دار وطورة، ومن الشرق يعبد، ومن الجنوب فراسين ومن الغرب بلدة برطعة الشرقية،

عائلاتها: ويوجد في القرية العديد من العائلات منها: عائلة عمارنة، وعائلة دار أبو الجزر، وعائلة بدارنة، وعائلة زيد الكيلاني، أبها، عطاطرة، بدارنه براري، آل سعيد، آل كسبري، آل دعبس، آل خليل إبراهيم، آل عواد، آل داود، آل غنام، آل تركمان، آل شرقاوي، بشارة، عمارنة، حرز الله.

السيلة الحارثية:

السيلة الحارثية بلدة فلسطينية تتبع محافظة جنين شمال الضفة الغربية، تشتهر بزراعة الزيتون، ويعمل معظم أهلها في مهنة التجارة، وعدد سكانها يقدر بـ 11,449 نسمة حسب التعداد العام للسكان الذي أجري عام 2017.

عائلاتها: طحانية، زيود، جرادات، سعدي، عبيدي، زيد، الكيلاني، شواهنة، ملحيس، أبو الوفا، أبو سليم، أبو سند، الناقوري، جباري، محي الدين، العجوم .

الطيبة:

قرية الطيبة تقع أقصى شمال غرب مدينة جنين تبعد حوالي 17 كم من المدينة وهي تابعة لمحافظة جنين، معظم أراضيها جبلية تشتهر بزراعة الزيتون، انشئت القرية عام 1948م إثر حرب النكبة حيث سكنها اللاجئون اليها من أم الفحم وهم من العائلات الفحماوية، عائلة الجبارين وعائلة المحاميد وعائلة الاغبارية وعائلة المحاجنة.

عائلاتها:

ابراهيم، الطيباوي، مقداوي، داوود، عبدالرزاق، غنيمه، الخليلي، انقر، الناشف، الجبالي، أبو عيدي، أبو زياد، عويضة، شكر، التلي، جبارة، أبو جيب، منصور، اللبدي، رشيد، يحيى، قاسم، المدني، الخضر، مصاروه، الحمدان، الجدوع، عازم، جبارة، الصالح.

العطارة (جنين):

العطارة تقع إلى الجنوب الغربي من مدينة جنين، وتبعد عنها 15، 5 كم، وترتفع عن سطح البحر 350 متراً، وعطارة تعني (اكليل) وكانت تعرف في العهد الروماني باسم (أتاروس)، تبلغ مساحة أراضيها 3844 دونماً، يحيط بها أراضي قرى سيلة الظهر، وبلعا، وبرقة.

عائلاتها:

ناصر، أبو علبه، عواد، رابعة، أبو الدياك، حنتولي، خنفر، عبد الهادي، حمدان، أبو هند، غربية، حوراني، أبو حجة، القدادحة، الدحادحة، شقاح.

العقبة (جنين):

قرية العقبة صغيرة وحديثة نسبياً، تابعة لقرية طوباس، وهي تتبع إدارياً لمدينة جنين، منازلها معرضة للازالة الكاملة بسبب ادعاء قوات الاحتلال الإسرائيلية أنها اقيمت على أراضي تعتبر عسكرية.

الفندقومية:

الفندقومية بفتح الفاء وتسكين النون وفتح الدال وضم القاف وكسر الميم وفتح الياء مع التشديد وتاء مربوطة في آخره، قرية تتبع محافظة جنين، وبالتحديد جنوب مدينة جنين يحدها من الشمال معسكر ترسلة وقرية عجة ومن الجنوب قرية برقة التابعة لمدينة نابلس ومن الشرق قرية جبع ومن الغرب سيلة الظهر، وهي من القرى التي احتلت في حرب 1967، تقع إلى الجنوب الغربي من مدينة جنين، وتبعد عنها 21 كم وترتفع عن سطح البحر 820 كم.

عائلاتها:

وضاح، عنبر، حماد، حمدان، شحادة، خاورة، مسعود، العزام، جرار، رباع، دهنون، عباس، صيفي، شومر، دربي، القرارية.

الكفير:

الكفير تصغير "كفر"، وتعني القرية الصغيرة، تقع الكفير على بعد 15 كم جنوب مدينة جنين، و7 كم شمال غرب طوباس وترتفع حوالي 426 م عن سطح البحر، وتحيط بها أراضي قرى رابا، وتلفيت، وصير، والزبابدة، وعقابا والجامعة العربية الأمريكية، بلغ عدد سكانها 75 نسمة.

عائلاتها:

ارشيد.

اللجون:

كانت القرية اللجون قائمة على تل قليل الارتفاع لا يتجاوز 175 متراً، في الطرف الجنوبي الغربي من مرج ابن عامر، وكانت موزعة على طرفي وادي اللجون، كانت جنين والمرج نفسه يظهران للناظر من اللجون، وكان جبل الكرمل يحدها من الغرب والجنوب، وتل المتسلم من الشمال الشرقي، وتل الأسمر من الشمال الغربي. كان يربط القرية طرق فرعية بالطريق العام جنين، حيفا، وبطريق عام آخر يمتد صوب الجنوب الغربي ويفضي إلى أم الفحم، حيث تقع بالقرب من ملتقى الطريقين.

كانت عين الحجة عين الماء الرئيسية التي زودت القرية بالماء، ومن أشهر عيونها عين الخليل وعين الست ليلي، تكونت القرية بشكل أساسي من أربعة أقسام صغيرة على مقربة من بعضها البعض وهي الخربة الفوقا، الخربة التحتا، الخربة القبلية، وخربة ظهر الدار.

عائلاتها:

أبو مراد، المحاميد، الجبالين، المحايدة، المحاجنة، الغبارية، ايوان، الحسن، اللطة، العبان، العودة، أبو غزالة، الحمال، العويدات، المسعود، أبها، خشان، الحواشين، موسى، أبو مراد.

سيريس:

سيريس قرية تقع إلى الجنوب من مدينة جنين، وتتبع جنين وتبعد حوالي 22 كم عن المدينة، ترتفع 400, 450 م عن سطح البحر، تعد سيريس من أقدم القرى في محافظة جنين، ويحدها من الشمال قرية الجديدة، وقرية صير، ومن الغرب بلدة ميثلون ومن الجنوب قرية ياصيد ومن الشرق منطقة وادي الفارعة.

عائلاتها:

حمولة عواد، حمولة آل نجم، حمولة برهم، حمولة سماره، حمولة قطيط، حمولة فقها، حمولة أبو علي (قاطوش)، حمولة زيد الكيلاني، حمولة جرار، حمولة الدبك، حمولة سيف (شاور)، حمولة علاونة، حمولة محمود، أبو الهيجا، حمولة أبوجبل، خليفه، حمولة هنطش، عواد.

المزار (جنين):

المزار كلمة عربية بمعنى موضع الزيارة، ودُفن في أراضيها شهداء معركة عين جالوت، بنيت هذه القرية فوق جبل فقوع على ارتفاع 350 متراً عن سطح البحر وتقع إلى الشمال الشرقي من مدينة جنين وتبعد عنها 9 كم، وجنوب قرية نورس، تبلغ مساحة أراضيها (14501) دونماً، يحيط بها أراضي قرى نورس وعربونة وصندلة وفقوعة وزرعين والمقبيلة.

عائلاتها: السعدي، أبو الهيجا، مصالحة، الشيخ، العثامنة.

المغير (جنين):

المغير قرية فلسطينية صغيرة تقع إلى الجنوب الشرقي مدينة جنين، وتبعد عنها 12 كم، وترتفع (312) متراً عن سطح البحر، تبلغ مساحة أراضيها 12950 دونماً، ويحيط بها أراضي قرى طوباس ورابا ودير ضعيف وجلقموس.

عائلاتها: أبو موسى، البزور، أبو شوشة، قيالة، سلام، سموري، فريحات، هجاوي، أبو جابر، أبو شوشه، صوافطه، نخيلة، عواد، أبو صفا.

الهاشمية:

الهاشمية كان اسمها سابقاً (البارد) ثم تحولت خلال الحكم الأردني للضفة الغربية بعد النكبة إلى الهاشمية وهي قرية صغيرة تقع إلى الغرب من مدينة جنين يصلها طريق محلي يربطها بالطريق الرئيسي طوله 8 كم، وترتفع 350 م عن سطح البحر، تبلغ مساحة أراضيها 2721 دونماً ويحيط بها أراضي قرى كفر قود وعرابة وعرقه واليامون.

عائلاتها: جرار، حمدان، أبو حسن، الغواوده، القلوت، قاسم، داوود، بحر، فرج، القواقنه، الزغارير، حداد، الغرايبه، الديسي، الحمران، الصباريني.

اليامون:

اليامون بلدة فلسطينية تقع إلى الشمال الغربي لمدينة جنين شمالي الضفة الغربية وتبعد عن مدينة جنين مسافة 9 كم، يعمل معظم أهلها بالزراعة والتجارة والعمالة، تحيط بها قرى وكفر دان من الشرق والسيلة الحارثية وتعنى من الشمال وعرقه (جنين) والهاشمية من الجنوب وعانين من الغرب.

عائلاتها:

عباهرة، سمارة، الزين، حوشية، قباله، سلام، سمودي، فريحات، حجاوي، أبو الهيجا، بشير، زايد، بلعاوي، غانم، خمابسة.

المنسي:

المنسي قرية عربية تقع على بعد 39 كم جنوبي شرق حيفا، وتمر طريق حيفا - جنين المعبدة بشمالها على بعد 150م، وتعرف بالمنسي - عرب البنهيا أيضاً.

أنشئت المنسي على الحضيض الشرقي لجبل الكرمل المطل على مرج ابن عامر على ارتفاع 130 م عن سطح البحر، ويمر نهر المقطع بشمالها على بعد قرابة 5 كم، وتبدأ من أراضي القرية عدة أودية تتجه بصورة عامة من الجنوب إلى الشمال وترفد كلها نهر المقطع، ومن هذه الأودية: وادي أبو لحية ووادي الرند ووادي القصب، وتبدأ كلها من جنوب غرب القرية، ومن شرقها يبدأ وادي البواطي، وفي أراضي القرية ينابيع كثيرة هي: بير البيضة وعين الحلة في غربها، وبير المدينة وعين الباشا وعين السمات في شمالها الغربي، وعين المشخة في شمالها الشرقي.

عائلاتها:

استيتي، المنصور، بني سعيدان، الجندي، البدر، الحويطي، الساري، ابداح، الخطيب، الموسى و عرب التركمان .

برطعة:

تقع قرية برطعة في الشمال الغربي من مدينة جنين، وتبعد عنها حوالي 30 كيلو متر، وعن بلدة يعبد عشرة كيلومترات، يحدها من الجهة الجنوبية بلدة ققين وظهر العبد، ومن الجهة الشمالية قريتي عاره وعرعره داخل الخط الأخضر، ومن الجهة الشرقية خربة عبدالله اليونس وقرية أم الريحان، ومن الجهة الغربية قرية برطعة الغربية وقرية أم القطف داخل الخط الأخضر، وتبعد عن البحر المتوسط خمسة عشر كيلومتراً، ويبلغ عدد سكان برطعه الشرقية حوالي 6000 نسمة.

عائلاتها:هندي، قباها، رمضان، سيداوي، زيدان، أبو صالح، قندس.

برقين (جنين):

برقين بلدة فلسطينية تتبع محافظة جنين في الضفة الغربية، تقع إلى الجنوب الغربي من مدينة جنين بحوالي 4 كم، اكتسبت أهميتها لاحتوائها على كنيسة من أقدم كنائس العالم وهي كنيسة برقين، حيث تُعتبر معلماً سياحياً ودينياً هاماً بالنسبة للحجاج المسيحيين القادمين إلى فلسطين.

عائلاتها: آل خلوف، صباح، سلامة، العاصي، الشايب، السعدي، الاسعد، الصدقة، الحيدر، قبلاوي، عبيدي، سمور، عباس، قسراوي، صبح، الشلبي، شارووف، عتيق، مقداوي، مساد، جرار، سلامه، الخالدي، مصلح، علاونه، شلاميش، اثينيات، مرتضى، غانم، ابو سحلية، كحال، جبور، نصر، حمدان، العامودي، زيود، سمرين، قاشي.

بيت قاد:

بيت قاد إحدى قرى محافظة جنين من قرى الضفة الغربية تقع على بعد 5 كم شرقي جنين، تطل على سهل مرج بن عامر، وهي ملتقى عدد من القرى مثل فقوعة وجلبون ودير غزالة وعربونة.
عائلاتها: آل نصار، ضميري، زيدان، ملاح.

بير الباشا:

بير الباشا قرية من قرى الضفة الغربية وتتبع محافظة جنين، ومن القرى التي وقعت في حرب 1967.

عائلاتها:

قرية بير الباشا من القرى التي يقطنها عائلة واحدة وهي عائلة الغوادرة، وهناك أسر من عرابة سكنت بير الباشا، سماره، يعيش، غانم، العلي، القادري، عرب التركمان، فرحات، عبد الهادي، عساف، المصري، الدقة، بني سعيدان، بني علقم، بني برة، بني ضبية .

تعنك:

تعنك قرية كنعانية تقع شمال غرب جنين، لا زالت قائمة إلى اليوم وتحوي آثاراً كنعانية مختلفة، وتقع على الخط الأخضر، تعتبر هذه القرية من أقدم القرى، وتقوم على البقعة التي كانت عليها بلدة (تعنك) الكنعانية، وتعني أرض رملية، وكانت في العهد الروماني مدينة صغيرة، وفي حروب الفرنجة كانت قلعة من قلاع البلاد، وتقع إلى الشمال الغربي من مدينة جنين وتبعد عنها 11 كم، وترتفع عن سطح البحر 140م، تبلغ مساحة أراضيها 5000 دونماً. ويحيط بها أراضي قرى عانين الصمود، ورمانة، وزبوبة، وسيلة الحارثية، واليامون ومقبيلة، والمزار، وزرعين والعفولة.

عائلاتها:

المهر، شنك، أبو مصلح، أبو الوفا، الزيود، أبو دواسة، المهر، قنعير، حسين، أبو قبيبه، نور.

تلفيت (جنين):

تلفيت تقع إلى الشمال من صير، وتبعد عن مدينة جنين حوالي 15, 5 كم، وترتفع عن سطح البحر 400 م، تبلغ مساحة أراضيها (6627) دونم، ويحيط بها أراضي قرى رابا وأم التوب وجلقموس وقباطية والزبادة والكفير. عائلاتها: آل دعجان، داوود، العمراوي، آل عواد، آل شاهين، بشر، خلف، غازي، أبو قذيلة.

جبع (جنين):

تقع قرية جبع على الطريق الرئيسي بين مدينة جنين ونابلس، وتبعد عنهما 20 كيلومترا أي أنها في منتصف الطريق بين المدينتين، تشتهر جبع بزراعة الزيتون والتين واللوزيات ولها شهرة في صناعة الفخار.

عائلاتها: خليلية، أبو عون، علاونة، فشافشة، حمامرة، ملايشة، بداد، سلامة، فاخوري، جرار، (سالم، الصبيحات، أبو بكر، الرفاعي، جربان، جبارين) آل وهيب) زكارنة، عودة. الحاره فوقا: تضم حاره الحمامره، جرار، الملايشة، الفشافشة، أبو عون، الخليلية، فاخوري، سلامة، كنعان، الحاره التحتا: تضم العلاونة، السلطنة، الفشافشة، غنام، السيد.

جبل حريش:

يقع جبل حريش في محافظة جنين بالقرب من بلدة ميثلون يبلغ ارتفاعه 650 متراً عن سطح البحر. والطريف أن حريش سمي بهذا الاسم تيمناً بالولي حريش حيث تقول الرواية المحلية أن هنالك مقام على قمة الجبل، والمعتقد أن هذا البناء ما هو إلا موقع عسكري سابق من عهد الحكم العثماني للمنطقة حيث كانت منطقة ميثلون حتى نابلس شمالاً تابعة إدارياً للبنان، وكان الأتراك يقيمون على كل قمة جبل عال نقطة عسكرية، بناؤها يشتمل على قبة بما ينسجم مع بناء تلك الفترة من الزمن، فكانت تشعل النيران في هذه المواقع العالية المتقابلة كإشارات عسكرية في الليل. عائلاتها: آل حريش.

جربا:

قرية جربا هي قرية فلسطينية صغيرة في محافظة جنين تقع بين قريتي مسلية وسانور وهي تشتهر بخضرتها ومزارعها قرية صغيرة تقع إلى الجنوب من مدينة جنين وتبعد عنها 21 كم، وترتفع 400 م عن سطح البحر، معنى اسمها (جربا) الأرض الممحلة، تبلغ مساحة أراضيها 3520 دونماً، يحيط بها أراضي قرى قباطية، ومسلية وسانور ومركة.
عائلاتها: آل الجربا، مساعد.

جلبون:

قرية جلبون في المنطقة الشرقية لمدينة جنين، وتبعد عنها حوالي 12 كم، وتعتبر جلبون إلى جانب فقوعة، وعربونة ودير أبو غزالة، ودير أبو ضعيف.
عائلاتها: أبو الرب، غانم، حسين، زيتاوي، عبد الخالق، ابراهيم.

جلقموس:

تقع قرية جلقموس إلى اشرق من مدينة جنين وتبعد عنها حوالي 10 كيلومتر وإلى الشمال من الجامعة الأمريكية حوالي 1 كيلومتر وترتفع عن سطح البحر حوالي 350 متر.
عائلاتها: الحاج، القرم، حاشية، أبو جابر، الخباص، عليان، البزور جلقوم.

الجلمة (جنين):

الجلمة تقع في شمال مدينة جنين على بعد 5 كم، قرية جميلة تشرف على مرج ابن عامر وتقع على بعد خمسة أميال إلى الشمال من جنين، على يمين الشارع المؤدي إلى الناصرة، وترتفع (120) م عن سطح البحر، تبلغ مساحة أراضيها (3700) دونماً، يحيط بأراضيها قرى صندلة، ومقيلة، وعربونه، وعرانة، وبرقين.
عائلاتها: أبو عيسى، شعبان، الجلامنه، فراحته، أبو فرحه، التميمي، العمري، المسافر، حساد، شاعر، المساد، الساحوري.

جنزور (جنين):

جنزور وتعرف أيضاً باسم (بئر جنزور)، تقع على طريق نابلس، جنين وعلى مسافة (5 كم) تقريباً من قباطية، وترتفع هذه البقعة 300 متراً عن سطح البحر.

عائلاتها: الطيري، قنيدي، الشعلاي، النجار، الحناشي، زريق، تنتوش، عمورة، فحمه، صعابنه، مراعبه نواصره، صلاح، حردان، الزيود، الفحماوي، حمزة.

خربة الحوفة (جنين):

خربة الحوفة هي قرية فلسطينية أخليت من سكانها خلال الحرب العربية الإسرائيلية عام 1948.

كانت القرية تقع على بعد 12 كيلومتراً (7, 5 ميل) إلى الغرب من جنين، على رأس هضبة دائرية صغيرة التي امتدت من المنحدر الشمالي من جبل (جبل فقوعة)، انها تشرف على وادي الأردن إلى الشمال والشمال الشرقي، وكان يربطها به طريق ترابي إلى قرية تل الشوك في منطقة بيسان.

خربة نزلة زيد:

خربة نزلة زيد وتعرف أيضاً باسم نزلة الشيخ زيد تقع إلى الشرق من بلدة يعبد، وتبعد عن جنين 19 كم، ويصل إليها طريق داخلي يربطها بالطريق الرئيسي طوله 2,0 كم، وترتفع عن سطح البحر 390 م

عائلاتها: زيد، حرز الله، البري، أبو بكر .

خربة المطلة (جنين):

خربة المطلة تبعد من مركز المحافظة 24 كم جنوب شرقي جنين ويبلغ متوسط ارتفاعها متوسط الارتفاع 500 متر.

عائلاتها: المحاميد، منصور، جبارين البزور، منيزل.

خربة الطيبة:

تقع خربة الطيبة على بعد حوالي 17 كم غرب مدينة جنين وعلى محاذاة السياج الإسرائيلي الذي صادر جزء من أراضي القرية واقتلع الأشجار وحرّم الأهل من مصدر الرزق وفصلهم عن أهلهم داخل الخط.

عائلاتها: المحاميد، الجبارين، الغباريه، المحاجنة.

خربة عبد الله اليونس:

خربة عبدالله اليونس أما يسميها البعض، تقع إلى الشرق من برطعة على هضبة عالية شمال شرق واد عيد، وهي تابعة لمدينة جنين، سميت بهذا الاسم نسبة إلى مؤسسها عبدالله اليونس.

دير أبو ضعيف:

تقع القرية دير أبو ضعيف شرق مدينة جنين وتبعد عنها حوالي 7 كيلومتر وهي تقع على امتداد سهل مرج ابن عامر وتشتهر بالزراعة ويبلغ عدد سكانها حوالي 10000.

عائلاتها: الضعايفة (ياسين) العليات، شروف، محاميد، عليان، اليحي، العبد، عبيد الله، حجازي، حسين، محسن، الرواجبه، أبو زهرة قادة، زقزك، الكرو، أبو ركة، السعيد، الديرابي، عواد، عابد.

دير غزالة:

دير غزالة إحدى قرى محافظة جنين في الضفة الغربية، تطل على مرج ابن عامر.

عائلاتها: الزكارنة، الجلامنة، المناصرة، صلاح الدين، السعدي، أبو عليا، صقر، جبارين، البريكي، العباهرة، الخالدي، الخزيمية، نزال.

رابا:

تتبع هذه القرية رابا لبلدية جنين إلى الجنوب الشرقي منها وتبعد عنها حوالي 19 كم، ترتفع 480 متراً عن سطح البحر، وتبلغ مساحة أراضيها 25642 دونماً. منها حوالي 12 الف دونم أحراش، يحيط بها أراضي مدينة طوباس وبلدتي عقابا والزبابدة وقرى المغير وتلفيت والكفير وجلقموس والمطلّة وبالقرب منها توجد الجامعة العربية الأمريكية.

عائلاتها:

القصراوي، البزور، عبيد الله، الجلامنة، السعدي، مناصرة، صلاح الدين، ابو علبة، زكارنة.

الرامة (جنين):

الرامة قرية فلسطينية صغيرة تتبع محافظة جنين وتقع إلى الجنوب الغربي من مدينة جنين، وتبعد عنها 20 كم، وتتفرع طريق اليها من الطريق الرئيسي (نابلس، جنين) بعمق حوالي 2 كم، ترتفع 390 متراً عن سطح البحر، وتبلغ مساحة أراضيها 4، 768 دونماً، يحيط بها أراضي قرى كفر راعي، وسيلة الظهر، وبلعا، وعجة.

عائلاتها:

تنحدر عائلات القرية الرامه جنين من أصول متنوعة، وهي: خنفر، وحيدرية (حامد، وحمد، وحماد، وعبد الرحمن، ومحمد الصالح، وجمعة (مصطفى) والعربي (شريد، الأسمر)

رمانة:

رمانة احدى قرى محافظة جنين وتتبع إدارياً إلى المحافظة، تقع في أقصى غرب جنين على الحدود مع أراضي فلسطين المحتلة عام 48، ويحدها من الجنوب الشرقي تعنك ومن الغرب قرية الطيبة ومن الشمال قرية زبوبا وسالم. عائلاتها :أبو سيفين، الاحمد، بشناق، أبو صويص، صبيحات، أبو بكر، أبو شربه، حرز الله، العمور، أبو حمدان، أبو شمله، المحاميد، لجعايصه، المحاجنه، الرفاعي، أبو الفحم، البابا، الاسمر، أبو السباع، الامارة، أبو الزين، البحر، الجمال، الفحل، فتح الله، أبو فياض، أبو الهيش، الجربان، المصاروة، حسين، عواد ، جربان، العمور، عوادين، غيارية ، أبو حماد.

زبوبا:

تقع قرية زبوبا إلى الشمال الغربي من مدينة جنين، وتبعد عنها 14 كم، وترتفع 100م عن سطح البحر، وتحيط باراضيها قريه تعنك. عائلاتها: من الجرادات: العمارنة، الرفاعي، أبو بكر، الجمال، العطاطرة، العباهرة، العكر، عمارة، أبو لبدة، أبو عبيد، أبو حسن، العبيدي، القيسي، القنعير، السيلوي، شعبان، أبو نصار، عطاري، أبو زيد، جرادات، المقالدة.

زرعين:

زرعين تقوم على بقعة (يزرايل) الكنعانية، وزرعين كلمة سريانية بمعنى (فلاحون ومزارعون)، وتقع إلى الشمال من مدينة جنين، وتبعد عنها 11كم، وترتفع عن سطح البحر 100متر، تبلغ مساحة أراضيها (23920) دونماً يحيط بها قرى نورس والمزار وتعنك. عائلاتها: النشرتي، الشلبي، الحلوح، الفايد، مطاحن، أبو حلاوة، عامر الحج ابراهيم، العموري، الفايد، جبر، المقصص، الحفناوي، الباليزي، أبو سريره، أبو عطيه، اغريب، وهدان، رجال، أبو لبان، سبيتان، حويل، محمد، احمد ابراهيم، علي، كلش، أبو شهلة.

سيلة الظهر :

سيلة الظهر هي بلدة تقع في نصف الطريق العام المؤدي إلى نابلس من جنين وتقع قربها وفيها أطول مئذنة في الضفة الغربية وترجع اليها عدد من القرى في الإدارة، وتقع فيها قرية اثرية تحت الأرض وفوقها تسمى لاوين، وكان الفلسطينيون في القمه الأولى، برهان الدين إبراهيم بن عبد الخالق السيلي شيخ الحنابلة بنابلس.

كان من أهل العلم ويقصده الناس للافتاء، توفي بمكة المكرمة سنة 850، شمس الدين محمد بن محمد السيلي الكمك الحنبلي، عرف بمعرفته الواسعة في تاريخ العرب، افتى ودرسمدة، وتوفي عام 879هـ، محمد بن إبراهيم أبو عبد الله السيلي من علماء القرن التاسع، كان إماماً في الفرائض ومن تلاميذه العلاء المرادوي، محمد بن عثمان بن علي السيلوي من علماء القرن التاسع، محمد بن موسى الشمس السيلي ثم الدمشقي الحنبلي، كان شيخاً خيراً ساكناً من علماء القرن التاسع.

عائلاتها:

آل خليفة، عطية، القفة، خنفر، الغانم، آل الحمد، الحنتولي، أبو عصبه، أبو فياص، الملاحه، الزعرور، الرحال، الموسى، المالول، الجنداسي، مقبل، سبلان، مرعي، أبو هيب، عبيان، أبو دياك، مسعد، الاخرس، أبو علي، حوس، الحركمي، قطمش، عثمان، زقال، عيضان، حتمد، خليفة، زيبيدي، حنون، الصالح، الشلبي، زياتنة، برهم، زيد الكيلاني.

صانور :

صانور، جنوب مد ينة جنين، وترتبط بها بطريق معبده تمر ببلدة قباطية، وبطريق آخر معبده تمر بأراضي قرية جبع وتصلها بطريق (نابلس - جنين)، وترتبط بالقرى المجاورة بطرق فرعية معبده أ ودروب ممهده، وكانت تمر من أراضي صانور الطريق الرئيسية الوحيدة بين بلاد نابلس والجليل في العصور الماضية.

عائلاتها:

عائلة العيسى وعائلة غربية وولد علي ودار علي والعمايي وحبابية وجرار.

صير (جنين):

صير بكسر الصاد وسكون آخره، هي قرية فلسطينية قليلة المنازل كبيرة المساحة والأراضي في محافظة جنين، تُقْبَت بـ"صير النعمانين" نسبةً إلى الشهيد نعمان محمود حسين إرشيد ونعمان عبد الرحمن حمدان إرشيد، يبلغ تعداد سكانها 765 نسمة، تقع في جنوب مدينة جنين على مسافة 18 كيلومتراً منها، تقع بين قرى مسلية والجربا والزبابدة وعقابا والجديدة وسيريس وميثلون وسانور والكفير.

عائلاتها:

آل وشاحي، السعايده، البحيري، أبو حرب، زغلول، المقدادي، أبو الرب، عمارنة، ارشيد.

صندلة:

قرية صندلة تقع في سهل (مرج ابن عامر) بين مدينة الناصرة ومدينة جنين، تشتهر بزراعة الملوخية، والبطيخ، والخيار والسبانخ والعلت والفجل والخبوزه والملفوف والزهرة، سكان القرية ينتمون إلى عائلة واحدة تدعى "العمري" ينتسبون إلى الخليفة الثاني الراشد (عمر بن الخطاب)، يوجد في شمال القرية منطقة وعرة تدعى "وعرة التينة"، وبها بعض الآثار الرومانية أهمها معاصر النبيذ.

عائلاتها:

العمري.

طوره الشرقية:

تقع قرية طوره الشرقية شمال بلدة يعبد في محافظة جنين، وتقع إلى الغرب من مدينة جنين ب نحو 19 كم، ويعود سكانها بأصولهم لعائلة زيد الكيلاني في بلدة يعبد.

عائلاتها: آل الكيلاني.

طورة الغربية:

طورة الغربية قرية فلسطينية تقع إلى الغرب من مدينة جنين وتبعد عنها حوالي 25 كم وإلى الشمال من بلدة يعبد وتتبع إدارياً لمجلسها القروي الموحد للغربي والشرقي، فلم يعد هناك قرىتان شرقية وغربية أما كان سابقاً.

عائلاتها:

آل كبها، العبادي، أبو حطب، الخطيب.

ظهر المالح:

قرية ظهر المالح فلسطينية تقع غرب مدينة جنين، يخترق حدودها جدار الفصل العنصري الذي تم بناؤه عام 2003، حيث تم عزلها عزلاً تاماً عن قرية طورة الغربية بعد أن كانتا تشكلان قرية واحدة، لكن الجدار حال دون ذلك إذ لم يكتف الاحتلال الإسرائيلي بإقامة المستوطنات والجدار الفاصل في القرية، بل أقام بوابة حديدية على مدخلها، حولها إلى تكتة عسكرية مغلقة، وهذه البوابة تفتح الساعة السابعة صباحاً، وتغلق الساعة السابعة مساءً، وتغلق أيضاً في منتصف النهار، مدة ساعتين: من العاشرة وحتى الثانية عشرة، بالإضافة إلى ذلك ممنوع البناء أو التعمير داخل قرية ظهر المالح لأنها منطقة "سي" وذلك بحسب التقسيم الإسرائيلي للمنطقة مما سبب نزوح الكثير من أهل القرية إلى قريرتهم المجاورة طورة الغربية.

عائلاتها:

آل الخطيب رباية .

عقابا:

تقع بلدة عقابا في شمال شرق الضفة الغربية على خط احداثي محلي شمالي 195، 26 م وخط احداثي محلي شرقي 183، 25 م، في منتصف المسافة بين مدينتي جنين ونابلس وتبعد عن مدينة جنين حوالي 20 كلم جنوباً ويحدها من الغرب قريتي صير والجديدة ومن الشرق سلحب ومن الجنوب طوباس ومن الشمال الكفير والزبابدة، ومن مميزات موقع عقابا أنها أعلى نقطة في محافظة طوباس وجبل الأحرش أعلى من البلدة بامتار قليلة حيث ترتفع عن مستوى سطح البحر حوالي 800 متر، ويمر من عقابا شارع رئيسي يربط شمال الضفة بوسطها بالأغوار، تشرف عقابا من جهتها الشرقية على مرتفعات عجلون الأردنية وعلى العفولة والناصره وجبل الشيخ من الجهة الشمالية وعلى مرج صانور ويمكن رؤية البحر المتوسط في ظروف الجو الصافية من جهتها الغربية، أما الجهة الجنوبية الغربية فيساندها جبل الأقرع المكس وبأشجار الصنوبر والزيتون.

عائلاتها:

عقابا، عائلة آل مصري، عائلة القيسي، عائلة أبو حمد، عائلة آل ياسين، عائلة السيد.

عانين:

عانين هي إحدى بلدات محافظة جنين، تقع إلى الغرب من مدينة جنين، يحدها من الشمال مدينة أم الفحم وقريّة الطيبة، ومن الجنوب قرى يعبد والعرقّة والهاشمية أما من الشرق فيحدها قرى السيلة الحارثية وتعنك ومن الغرب فيحدها قرى أم الريحان ويعبد، تبعد عن مدينة جنين 17 كم ويبلغ ارتفاعها عن سطح البحر حوالي 490 متر.

عائلاتها:

ملحم ، محاميد ، منصور ، خضور ، زعرور ، مرعي ، مروح ، غزيل ، ياسين ، عيسى .

عجة (بلدة):

عجة هي بلدة فلسطينية جميلة وذات طبيعة خلابة تقع ضمن قرى محافظة جنين، تقع إلى الجهة الجنوبية من مدينة جنين وتبعد عنها 20 كم، يصلها طريق محلي معبد يربطها بالطريق الرئيسي نابلس - جنين وطوله 1 كم، يحدها من الشمال قرى فحمة والزاوية ومن الجنوب سيلة الظهر ومن الغرب قرية الرامة ومن الشرق قرية عنزة، وترتفع عن سطح البحر 350 م، تبلغ المساحة العمرانية لها 965 دونم وتبلغ مساحة أراضيها.

عائلاتها:

من أهم العائلات في عجة عائلته معالي التي تعد من اكبر العائلات وتليها من حيث الحجم عائلته قاسم سليمان وقاسم، وثم عائلته عمور وثم عائلة خليفة وعائلة شحادة ، صدقة ، عطيانى، براهنة، عبيد ، خلف، خضر .

عرابة (جنين):

تقع عرابة القديمة على تلة ربوة مرتفعة تمتد من شرق إلى غرب، ولكنها أخذت بالتوسع والامتداد العمراني الأفقي لتشمل المنخفضين "الواديين" المحاذيين لتلك التلة، حتى وصل امتدادها الآن إلى التلال المجاورة.

ترتفع عرابة عن سطح البحر 500 متراً، وإحداثي البلدة هو "32, 24 شمالاً × 35, 12 شرقاً"، تبعد عن بيت المقدس باتجاه الشمال نحو 100 كيلومتر، وتقع إلى الجنوب الغربي من مدينة جنين (مركز المحافظة) وتبعد عنها نحو 12 كيل و متراً، وعرابة كانت وما زالت من كبريات البلدات في محافظة جنين سكاناً ومساحةً، يحدّها من الشرق مراة (جنين) وقباطية (جنين)، ومن الغرب النزلة الشرقية وقرية صيدا (فلسطين)، ومن الجنوب قرية فحمة (جنين) وبلدة عجة، ومن الشمال قرية كفيرت ومن الشمال مائلاً للغرب بلدة يعبد.

عائلاتها:

سكنت عرابة العديد من العائلات ومن أقدمها عائلة العارضة، الحاج احمد الحسيني، الشرايعة، طحنات، أبو العدس، حسين، أبو صافية، الحسن، أبو عميرة، أبو عبيد، عبد الهادي و أبو بكر، المرداوي، التلالوة، حجه، رجال، الخالدي، موسى الطاهر، حمدان، حمران، حردان، دحبور، جابر، الدقة، فرحات، الزيري، جبر، الداوودي، الزريقي، أبو جلبوش، أبو سارة، سعادات، الشمالي الشاعر عيوش، شيباني، الشلبي، عبد العزيز، عبيد، عبد الخالق، عساف، العطاري، المغير، عز الدين، أبو الوفا، العريدي صرصور، أبو ناعمة، السخن، حشاش أبو العيلة، أبو نصار، الدهيدي الحسن، أبو زياد، سنان، قشطه، الصدر، الدبعي، الخطيب، عبيد وعائلة الرفاعي (الطوح، وتكتب أيضاً لِحوح، تخفيف الالطوح والتي تنقسم إلى سبع عائلات هي خضر وحمّاد وطافش وعيسى وأبو صلاح وأبو نزهة ونوفل، قبالوي، زريقي، قعقور، محيسن، العارضه، عز الدين، حجي، الدبعي، مغير، العطاري، العريدي، محيسن، الشرايعة، أبو العدس، أبو صافيه، أبو عميره، المرداوي .

عرانة:

عرانة قرية من قرى الضفة الغربية وتتبع محافظة جنين، تقع إلى الشمال الشرقي من مدينة جنين، وتبعد عنها 2 كم، ترتفع عن سطح البحر (240) متراً، وهي من القرى المحتلة في حرب 1967، هي قرية وديعة جميلة خضراء وسط سهل مرج ابن عامر وعلى مقربة من حدود فلسطين المحتلة، تبلغ مساحة أراضيها (12، 500) دونماً، ويحيط بها أراضي قرى عربونة، ودير غزالة، وبيت قاد، والجلمة.

عائلاتها:

أبو حنانه، العمري، مساد، الخالدي، السعدي، نزال، الجلامنه.

عربونة (جنين):

تقع عربونة إلى الشمال الشرقي من مدينة جنين، وتبعد عنها 11 كم، ترتفع عن سطح البحر 240 متراً، عرفت في العهد الروماني باسم (عرنة)، تبلغ مساحة أراضيها (6450) دونم، يحيط بها أراضي قرى المزار وفقوعة ودير غزالة وعرانة وجملة، جنين وصندلة. عائلاتها: أبو حسن أو بني حسن، السعدي، زبيدات، حشاس، ملاح، الشيخ، عبود، أبوسليب، كايد.

العرقه:

العرقه هي قرية فلسطينية في محافظة جنين تقع إلى الغرب من مدينة جنين وتبعد عنها 12، 5 كم، وترتفع 280 م عن سطح البحر، تبلغ مساحة أراضيها (5675) دونماً ويحيط بها أراضي قرى الهاشمية وسيلة الحارثية واليامون ويعبد وعرابة وعانين.

عائلاتها:

خضر، برهم، واكد، القيسي، يحيى، السعدي، جرار، غبارية، فريحات، الحاج، أبو عريش، حماد، خصر، العرقاوي.

عطارة (قرية):

العطارة تقع إلى الجنوب الغربي من مدينة جنين، وتبعد عنها 15, 5 كم، وترتفع عن سطح البحر 350 متراً، وعطارة تعني (اكليل) وكانت تعرف في العهد الروماني باسم (أتاروس)، تبلغ مساحة أراضيها 3844 دونماً ويحيط بها أراضي قرى سيلة الضهر، وبلعا، وبرقة، قدر عدد سكانها في عام 1922 (164) نسمة و عام 1945 (800) نسمة وفي عام 1967 حوالي (903) نسمة و عام 1987 حوالي (976) نسمة و عام 1997 بلغوا (994) نسمة تعد القرية ذات موقع أثري يحتوي على آثار تاريخية تضم كهوفا وخربا فارسية، أما يوجد بها نفق يخترق الجبل بارتفاع 7 م وبطول 300 م بني من الداخل بالحجر الأبيض المنقوش.

عائلاتها:

الطار القداحة، الدحادحة، شقاح، القطيري، أبو رجيلة، الخطيب.

عنزة (قرية):

قبيلة عنزة وهم بطن من اسد بن ربيعة العدنانية، يقال إن مجموعة من أبناء قبيلة عنزة نزلوا بهذه المنطقة وخذوا اسم قبيلتهم فيها، تقع البلدة جنوب مدينة جنين بانحراف قليلا للغرب وعلى بعد 16 كم منها، كانت مساحة الأراضي المقام عليها مباني البلدة سنة 1945 لاتزيد عن 16 دونماً، ولكنها اخذت تتسع مع النمو السكاني باتجاه الشمال والجنوب متخذة شكلاً مستطيلاً، تبلغ مساحة اراضيها 4750 دونماً تحيط بها اربعة قرى الزاوية وعجة وجبع وصانور.

عائلاتها:

تالف سكان القرية من سبعة حمائل: (عبيد، عمور، براهيمه، خضر، صدقة، عطايا وخلف)، عائلة صدقة: وتقسّم إلى عدة بطون هي: العبد حمدان، الحج مصطفى، عبد الرحيم، الصدق وعددهم 604 نسمة، عائلة العطايا: وتقسّم إلى عدة بطون هي: القواسمة، الصوالحة، الرحمانه وعددهم 269 نسمة، وعائلة العمور، عائلة براهيمه، عائلة عبيد: حسين، حمدان، صالح، مصطفى، وعائلة خضر: صالح، اليوسف، علي، محمد، احمد، حمد، عقابة.

عابا:

قرية عابا وأطراف مرج ابن عامر - جنين، قرية عابا الشرقية "خربة وادي الضبع (تقع شرق مدينة جنين).

عائلاتها:

آل العرموطي، آل السعدي، آل الهزوزي، آل ياسين.

عقابا:

تقع بلدة عقابا في شمال شرق الضفة الغربية على خط احداثي محلي شمالي 195، 26 م وخط احداثي محلي شرقي 183، 25 م، في منتصف المسافة بين مدينتي جنين ونابلس وتبعد عن مدينة جنين حوالي 20 كلم جنوباً ويحدها من الغرب قريتي صير والجديدة ومن الشرق سلحب ومن الجنوب طوباس ومن الشمال الكفير والزبابدة.

عائلاتها: أبو غنام، المصري، أبو عزة، القيسي، أبو حمد، الياسين، السيد.

عين السهلة:

تمتاز عين السهلة بموقعها الجبلي حيث تربض القرية على سفح وقمة جبل الخطاف، وهي ربوة تابعة لسلسلة جبال نابلس، يصل متوسط ارتفاعها إلى 380 متراً فوق مستوى سطح البحر، تمتاز القرية بموقعها إذ يمكن رؤية سلسلة جبال الجليل الأسفل ومدينة الناصرة، والجليل الأعلى، وبالأيام الباردة حيث يكون الطقس صافياً فيمكن رؤية جبل الشيخ في أقصى الشمال، كذلك يمكن رؤية مدينة أم الفحم المجاورة، وفي الأيام الصافية كذلك يمكن مشاهدة السهل الساحلي الشمالي والجنوبي من الخضيرة حتى تل أبيب جنوباً، ويمكنك مشاهدة سلسلة جبال الكرمل وعلى قممها جامعة حيفا في الشمال الغربي.

عائلاتها: آل كبها.

فحمة (جنين):

قرية فحمة من القرى الفلسطينية القديمة في محافظة جنين وقد كان اسمها سابقاً قرية رحمة، وفي القديم تعرضت للاحتراق حتى التفحم فأطلق السكان عليها اسمها الجديد "فحمة".

تقع قرية فحمة في الجنوب الغربي من مدينة جنين على مسافة 20 كم منها، وتقع بين بلدي عرابة وكفر راعي، وترتفع عن سطح البحر 450 م، وتحدها من الشرق قرية الزاوية وبلدة عرابة، ومن الغرب بلدة كفر راعي، ومن الشمال بلدة يعبد، ومن الجنوب قريتا عجة والرامة.

عائلاتها:

نواصرة، صعابنة، مراغبة.

فراسين:

فراسين قرية صغيرة مهجورة تقع إلى الجنوب الغربي من مدينة جنين وتبعد عنها 24 كم، وإلى الجهة الشرقية من (قفين) وترتفع عن سطح البحر (200) متراً، وهي تقوم على البقعة التي كانت تقوم عليها قرية كفار باريسي في العهد الروماني.

عائلاتها:

فراسيني، آل عبدالهادي، أبو بكر، الشقران، حمدان.

فقوعة:

تقع فقوعة إلى الشمال الشرقي من مدينة جنين على بعد 11 كم في منطقة جبليّة تسمى منطقة جبال جلبوع (جبال فقوعة)، وتتوسط القرية المسافة بين مدينة جنين في الجنوب الغربي ومدينة بيسان إلى الشرق والتي تبعد عنها 8 كم، وتعتبر القرية ذات موقع متميز حيث أنها تعتبر حلقة وصل بين غور الأردن شرقاً ومرج بن عامر غرباً، أما أنه ومن القرية يمكن مشاهدة جبل الكرمل غرباً، أما يمكن مشاهدة جبال عجلون وقلعة صلاح الدين الايوبي في أعالي جبال عجلون شرقاً، هذا وبالإضافة إلى قمة جبل الشيخ وجبل الطور وجبال الجليل في الناصرة، ويحيط بالقرية من الجنوب قرية جلبون ومن الغرب قرى بيت قاد، المشروع، ومن الشرق غور الأردن ويحيط بها دير غزالة والجملة، مقبلة والمزار بأراضي القرية.

عائلاتها: مساد، أبو فرحة، الخطيب، أبو سلامة، عساف، العمري، صلاح، السلامه، عباس، جلعوم الجالودي، الحسن، عرام، عباس، شاهين، الخليل، بركات، أبو عيد، الأشقر، انجيل، نصار، السعدي.

قباطية:

تقع قباطية على بعد 9 كلم إلى الجنوب الغربي لمدينة جنين، وترتفع 256م عن سطح البحر في بطن واد تحيط به شعبتان جبليتان، وتنتشر بيوتها على قمم وسفوح عدد من الجبال المطلّة معظمها على سهل قباطية عرابية وعلى السهل الشرقي يحدها من الغرب جبل دوثنان الأثري، سهل عرابية وبلدة عرابية وقرية مرارة، ومن الشرق قرية أم التوت وجقموس ومن الجنوب بلدة الزبابدة وقرية مسلية ومن الشمال مدينة جنين وقرية برقين، وقرية مثلث الشهداء.

عائلاتها:

عائلة أبو الرب وعائلة الزكارنة وعائلة قمير وعائلة النزال وعائلة السباعنة وعائلة خزيمية، شراشبه، بشارة، علي، طافش، غنام، الحناشة، خزازعة، أبو راس، السبع، شمة، فعلا، سنجر، شوياش، أيوب، عمر، أبو عودة، آل كميل (عساف، حسين، حسن، دحيالة، الحمامدة)، آل أبو زيد (العلاونة، خميرة، دهماز، أبو زينة، أبو عطية، العمادي) عائلة القادري.

كفر دان:

كفر دان بلدة فلسطينية تابعة لمحافظة جنين، وهي من بلدات الضفة الغربية وتقع إلى الشمال الغربي من مدينة جنين، وتبعد عنها مسافة 4 كم، وترتفع عن سطح البحر 160 م، وقد سقطت تحت الاحتلال الإسرائيلي في حرب 1967. يعود سبب تسميتها بهذا الاسم من ناحية لغوية لكفر دان (بفتح الكاف) تعني الأرض الزراعية دان، يحيط بها قرى برقين من الجنوب واليامون من الغرب ومدينة جنين من الشرق للقرية مساحة لا بأس بها من الأراضي الزراعية الواقعة على سهل مرج بن عامر.

عائلاتها:

فأكبر عائلات القرية هي، عائلة عابد، صلاح، مرعي، وفي القرية أكثر من عشرين عائلة معظمهن عائلات صغيرة كعائلة رحّال السوقي (ملحم)، العمري (مساد)، الشولي ياسين، عيسى، القاروط، بده، مصلح، كساب، كممجي، الخطيب، نداف، أبو زيد، درويش.

كفر راعي:

كفر راعي إحدى بلدات محافظة جنين، وتقع جنوب غرب مدينة جنين وتبعد عنها مسافة 23 كيلومتر، وإلى الشمال الشرقي من مدينة طولكرم، قرر مجلس الوزراء الفلسطيني في 19 يناير 2016، فصل تجمع الرامة إدارياً عن بلدية كفر راعي، واستحداث مجلس قروي الرامة ليدير شؤون القرية.

عائلاتها:

يوجد 10 عائلات في بلدتنا كفر راعي تربطهم أواصر الطيب، والمحبة المتمثلة في النسب والقراية وهي: حمولة حرز الله: الشيخ إبراهيم، يحيى، صبيح، يعاقبه، مرشد، وحمولة حسين: ملحم، ذياب، جوابرة، الأطرش، صوالحة.

كفر قود:

كفر قود الجزء الثاني بضم القاف، لعلها تحريف كلمة (ياقودا) السريانية بمعنى الواقد والحارق، ويكون المعنى قرية الواقد، أو صانع الفحم، وهي قرية فلسطينية تتبع محافظة جنين، وترتفع 310م عن سطح البحر ويرجع اسمها إلى تحريف كلمة (ياقود) السريانية بمعنى الواقد أو الحارق، تبلغ مساحة أراضيها (5463) دونماً، يحيط بها أراضي قرى برقين، عرابة، البارد، واليكمون، تقع قرية كفر قود إلى الجنوب الغربي من مدينة جنين على مسافة 18 كم، في منطقة سهلية إلى الغرب من قرية برقين والمنشية، وتعد كفر قود من القرى الصغيرة التابعة.

عائلاتها:

الحرباوي، آل جرار، غانم أبو عبيد، أبو ليل حشاش، سمارة، صمادة، المويس.

كفيرات:

كفيرات كلمة الكفيرات، تصغير لكلمة كفر، وهي قرية صغيرة تقع إلى الجنوب الغربي من مدينة جنين، وتبعد عنها 16كم، يصل إليها طريق داخلي يربطها بالطريق وترتفع عن سطح البحر 340 م، وتقوم على جبل يعرف باسم جبل المصلى، تبلغ مساحة أراضيها 732 دونماً ويحيط بها أراضي قرى عزبة، ويعبد، والهاشمية، وكفر قود.

عائلاتها:

كفيرت عائلة بكر (آل موسى) ويعتقد أن أصلهم يرجع إلى شبه الجزيرة العربية، وعائلة فارس التي تعود بأصولها إلى حوران، وعائلة عواد من قبلان، وعائلة الغباري التي يرجع أصولها إلى أم الفحم، وعائلة زيد، وعائلة طه من عين السهلة وعائلة خطيب من عرابة .

كفر الطيبة:

قرية كفر الطيبة قرية فلسطينية تقع أقصى شمال غرب مدينة جنين تبعد حوالي 17 كم من المدينة وهي تابعة لمحافظة جنين، معظم أراضيها جبلية تشتهر بزراعة الزيتون، انشئت القرية عام 1948م اثر حرب النكبة حيث سكنها اللاجئون اليها من أم الفحم وهم من العائلات الفحماوية: عائلة الجبارين وعائلة المحاميد وعائلة الاغبارية وعائلة المحاجنة.

عائلاتها: كفر طيبة، الجبارين، محاميد، غياربة، محاجنة، أبو زغيد.

مثلث الشهداء:

مثلث الشهداء هي بلدة فلسطينية جنوب مدينة جنين تقع على مفترق طرق جنين، نابلس، قباطية، سميت بهذا الاسم نسبة لشهداء الجيش العراقي الذين استشهدوا في البلدة في معركة جنين سنة 1948، معظم العائلات التي تسكنها من أراضي 48 خاصة من بلدة أجزم في حيفا ومدينة الخضيرية، قدمت عشرات الشهداء خلال انتفاضة الأقصى واصيب العديد وقدمت الاسرى، ويبلغ عدد سكانها 3000 نسمة،

عائلاتها: عصعوص، تركمان، أبو الزلف، وشاحي، أبو غالي، درويش، مناصره، فراينه، أبو شاهين، أبو مراد، أبو خالد، مشارقه، كعيبه، أبو حرب، عثمانه، العمايره، كميل، النوابهة، ديرى، آل نزال عابس، مشارقه، أبو شحادة، السعايدة .

مركة (جنين):

قرية من قرى الضفة الغربية وتتبع محافظة جنين، ومن القرى التي وقعت في حرب 1967، تقع إلى الجنوب الغربي من مدينة جنين وتبعد عنها 12 كم، ويربطها بالطريق الرئيسي شارع طوله 2 كم وترتفع عن مستوى سطح البحر 380م، ويقال أن اسمها تحريفاً لكلمة (ماعركا) بمعنى الملجأ والمأوى، تبلغ مساحة أراضيها 4396 دونماً ويحيط بها أراضي قرى قباطية، جربا، صانور عرابة.

عائلاتها: الديسي، أبو جلبوش، غريبة، البزور، صدفى، أبو الرب، غنام، موسى، عبد العزيز، حبانة .

مسلية (جنين):

تقع مسلية على بعد 14 كلم إلى الجنوب الشرقي لمدينة جنين، وترتفع 420 م عن سطح البحر على سفح جبل، وتنتشر بيوتها على القمم والسفوح يحدها من الغرب قرية مركة وقرية الجريا، ومن الشرق قرية الزبابة، ومن الجنوب قرية صير (جنين) وسيريس (جنين) والجديدة وميثلون وسانور ومن الشمال بلدة قباطية، ويقع بالقرب من البلدة جبل العابر (أبو الخير) ويرتفع عن سطح البحر حوالي 450.

عائلاتها:

البزور، صلاح، هواوده، أبو الحسن، الربايعة، أبو معلا، أبو نعيم، هويري، علاري، جرار، علاونة، قصرأوي، عطية، جبعي، أبو الرب، قصرأوي.

المنشية:

المنشية هي تجمع سكني فلسطيني في محافظة جنين شمال الضفة الغربية، تقع ضمن خدمات مجلس كفر قود، وفقاً للجهاز المركزي للإحصاء الفلسطيني، كان عدد سكان القرية حوالي 156 نسمة في منتصف عام 2006،

عائلاتها:

آل القبلاوي، العطاري.

ميثلون:

تقع ميثلون إلى الجنوب الشرقي من مدينة جنين وتبعد عنها 18 كم، أما يصلها طريق محلي معبد يربطها بالطريق الرئيسي نابلس - جنين وطوله 6,7 كم، تربطها طرق معبده بقري سيريس، سانور، صير (جنين)، مسلية، الجديدة، وتتبع إدارياً لمحافظة جنين، يحدها من الشمال مرج ميثلون، سانور وجريا ومسلية، ومن الغرب سانور ومن الجنوب ياصيد وجبع ومن الشرق الجديدة وسيريس (جنين)، وترتفع عن سطح البحر 380م.

عائلاتها: الربايعة، النعيرات.

مُصْمُصٌ:

مُصْمُصٌ هي قرية عربية تقع ضمن منطقة المُثَلَّث وتحديدًا الشمالي منه، في الجهة الجنوبية الشرقية من منطقة الروحة على بُعد 28 كم شمال غربي مدينة جنين وبضع كيلومترات شمالي شرقي مدينة أم الفحم، يقسمها طريق وادي عارة إلى قسمين، أما الأولى مُصْمُص الغربية الواقع في منطقة الروحة وأما الآخر فهو مُصْمُص الشرقية الواقع في مُنحدراتِ جبال أم الفحم.

ترتفع مُصْمُص 366 متراً عن سطح البحر، بلغت مساحتها أثناء الإنتداب البريطاني حوالي 6,000 دونماً وقد توزعت في منطقتي الروحة ومرج بن عامر، أما اليوم فلا تتعدى مساحتها 400.

عائلاتها:

الاغبارية، البشير، الشرفاوي، بدير، أبو شهاب، ال محاميد، المحاجنة، أبو طاهر، قاسم، حسين.

مقبيلة:

مقبيلة هي قرية فلسطينية تقع في الطرف الجنوبي الشرقي من مرج ابن عامر (أوسهل زرعين، أويزر عيئل) على طرف لسان ارتفاعه النسبي من السهل نحو 13 متراً وارتفاعه المُطلق عن مستوى سطح البحر نحو 112 متراً، ويمتدُّ هذا اللسان من سفوح جبال جلبوع الغربية باتجاه الغرب وينتهي على مقربةً من وادي الكسلان الذي يستمدُّ مياهه من جبال جلبوع ويصب في نهر قيشون (ويُسمى أيضاً نهر المقطع) على بعد كيلومترا ونصف تقريباً غربي القرية، وقد سُمي بالكسلان لأنه يتأخر في جريانه في فصل الشتاء ولعل ذلك يعود إلى ضيق حوضه.

عائلاتها:

خلف، القضاة، العتيق، الغزال، البطاح، المياسي، القاسم، مساد، جابر، صايغ، مسعد، ساحوري.

نزلة الشيخ زيد (جنين):

خربة نزلة الشيخ زيد وتعرف أيضاً باسم نزلة الشيخ زيد التي تقع إلى الشرق من بلدة يعبد، وتبعد عن جنين 19 كم، ويصل إليها طريق داخلي يربطها بالطريق الرئيسي طوله 2,0 كم، وترتفع عن سطح البحر 390 م.

عائلاتها:

آل الكيلاني، حرز الله، البري، أبو بكر، السعيد، درويش، أبو راس، النادي، سلامة، أبو عيد، المساد.

نورس:

وتقع نورس 9 كيلومترات (5,6 ميل) شمال شرقي مدينة جنين، التي بنيت على جانبي واد ضحل، في حيفا سمخ السكك الحديدية خط مرت الشمال الشرقي من القرية، تم ربطه بواسطة طرق ترابية إلى قرى زرعين وآل المزار، كان هناك العديد من الينابيع الشمال من نورس، والأهم من عين جالوت (أو جالود)، الذي كان واحداً من أكبر الينابيع في فلسطين.

عائلاتها:

الجلامنه، الخليل، أبو حماد، البداد، السعدي، فريحات، العدواني، أبو حطب، الحمامي، العمري، الطوالبه، أبو دق، سماره، الحوراني، النمر، ارشيد، العبيدات، أبو لبن.

يعبد:

تقع يعبد في الجنوب الغربي من مدينة جنين وتبعد عنها 18 كم، وتقع يعبد على الطريق الرئيسي الواصل بين مدينتي طولكرم وجنين، أما يصلها مع جنين طريق رئيسي يمر عبر سهل عرابية، وتقع على ربوة متوسطة الارتفاع حيث ترتفع عن سطح البحر حوالي 360 متراً، وتبلغ مساحة أراضيها 21,622 دونماً، منها حوالي 2000 دونم دونم مسطح بناء، يحيط بها من الشمال قرى العرقة، ونزلة الشيخ زيد، والطرم، وطورة الشرقية، وطورة الغربية، ومن الغرب برطعة الشرقية، وزبدة، والخلجان، أم دار، وكمريحة، وفراسين، ومن الشرق كفيرت، ومن الجنوب عرابية، وكفر راعي، والنزلة الشرقية حيث محافظة طولكرم.

عائلاتها:

عمارنة، قبهاء، أبو بكر، حمارشة، عبادي، عطاطرة، أبو شملة، بعجاوي، قنيري، الكيلاني، الخطيب، عصفور، جبران، ميتاني، عثمانه، حرز الله، بدارنه، شناعه، الطاهر، أبو صالح، أبو عابد، المشاركة، أبو عبيد، شومر، مرعي، بيكوي، خلة، بدير.

خربة الطرم :

تقع إلى الغرب من مدينة جنين في جوار قرية يعبد .

عائلاتها :

عطاطرة، أبو بكر.

أحد عشر : طولكرم





ظولك
م



طولكرم

هي محافظة فلسطينية تابعة للسلطة الوطنية الفلسطينية وتقع في الضفة الغربية وتحديداً في شمال غرب الضفة الغربية، تبلغ مساحة المحافظة حوالي 300 كيلومتراً مربعاً، ويبلغ عدد سكان المحافظة 172,800 نسمة بحسب التعداد السكاني لعام 2007 للجهاز المركزي للإحصاء الفلسطيني، أما حالياً فإن عدد سكان محافظة طولكرم يقترب من 200,000 نسمة وهو عدد كبير مقارنة بالمحافظات الفلسطينية الأخرى، تعدّ مدينة طولكرم هي عاصمة ومركز محافظة طولكرم، وتضم المحافظة حالياً عشرات المناطق من قرى وبلدات كثيرة.

عائلات طولكرم:

عائلات طولكرم كثيرة العدد بعضها قديم وبعضها حديث، ولكن أكثرها يعود جذوره إلى بعض القرى والمدن المجاورة، ومن عائلات طولكرم العريقة: الكرمي، الجداد، حنون، عائلة محمد الله (الشيخ محمود) ويدعون أيضاً الفقهاء، لكثرة ما ظهر فيهم من الفقهاء والعلماء والأدباء والشعراء وأبرزهم الشاعر الشهيد عبد الرحيم محمود، عنتبا وشديد (ونسب إليهم الحاج علي شديد أكرم الكرماء في عصره)، سيف، العمر وينتسبون إلى الثائر الفلسطيني ظاهر العمر، الفياض، كتانة، الخندقجي، بدران، الصويص، أبو خيط، سلامة، الجيوسي، سفاريني، البرقاوي، سفاقة، قعدان، إسماعيل، الطنّيب، القريب، الناشف، المقدادي، الطيبي، أبو هنطش، بركات، الجيت أوية، حمدان، الحطاب، شحرور، أبو حفيظة، ملحم، المدني، العموص، نور، عل، القبج، عدس، كنعان، فارس، العورتاني، حنون، الخضر، الصباغ، البسطكمي، عبد المجيد، الشخشير، الدلو، عبد الهادي، جرار.

أم خالد:

كانت القرية أم خالد، طولكرم تنهض على تل من الحجر الرملي يبعد اقل من كيلومترين عن شاطئ البحر الأبيض المتوسط وكان طريق طولكرم، نتانيا العام يمر إلى الجنوب منها، كان طريق طولكرم - نتانيا العام باتجاه البحر يمر إلى الجنوب منها، وطريق حيفا - يافا إلى الشرق منها، ويتقاطعان في منتصف الطريق إلى طولكرم.

عائلاتها:

حمدان، جلاد، قاسم، الهمشري، حرباوي، توبة، ركمي، الدبابي، السودة، الدوعر، الشعار، العكاس، عوض، المصري، الهمشري، محمود، القاسم، دبابي، ستيتيه، بروك، الدلك، الشلختي، الدقوقة.

ارتاح:

تقع ارتاح التي ضمت إلى مدينه طولكرم عام 1967م واصبحت جزءاً لا يتجزء من طولكرم في الجهة الجنوبيه الغربيه من المدينه على هضبة متوسط ارتفاعها (77متر) وتطل على السهل الساحلي غرباً، وهي على جانب الخط الاخضر يفصلها عنه شارع عام يصل بين مدينتي طولكرم وقلقيليه من الطريق الغربيه، يبلغ ارتفاعها عن البحر حوالي (95متر) تقريباً، تبعد عن مدينة طولكرم حوالي (2 كم)، يحدها من الغرب شارع يافا، ومن الشرق فرعون وطولكرم، وجنوباً فرعون، وشمالاً طولكرم.

عائلاتها:

الخضر، الطنيب، رصرص، عاليه، عبده، أبو شنب، أبو ربيع، الفاخوري، أبو التين، الخولي، الحجاوي، حسان، حنون، عابد، أبو خديجه، عيسى، الشيخ صيام، قندوس، السوقى، شحاده، الشيخ ذيب، الشلبي، أبو شمعة، الجيوسي، عراقي، الفرعوني، ثلثين، الهوجي، أبو طعمة، عمارة، راشد، عابد، آل معمر، خنة .

اكتابة:

يقع حي إكتابة في مدينة طولكرم وتحديداً في الجهة الشمالية الشرقية من المدينة، تتميز المنطقة بالطبيعة الجبلية، أما ترتفع عن سطح البحر حوالي 200م،

عائلاتها:

قندس، جيبهي، عوض، برابره، حجاوي، أبو عسل، ملحم، شاهين، ظاهر، الحاج، طه، فحماوي، البلالطه، المصاروة، بدوي، ضميري، الواوي جبتاوي، الاعرج، قاسم بري.

النزلة الشرقية:

النزلة الشرقية قرية فلسطينية زراعية في محافظة طولكرم، يبلغ عدد سكانها حوالي 1,623 نسمة حسب التعداد العام للسكان عام 2017، تقع إلى الشمال الغربي من فلسطين، شمال محافظة طولكرم، على ارتفاع (200) متراً عن سطح البحر، تبعد عن مركز مدينة طولكرم 20 كم إلى الشمالي الشرقي منها.

عائلاتها:

يبلغ عددها ثلاث عائلات تتحدر من أصول متنوعة، وهي: عائلة كتانة، عائلة جواليل، عائلة ياسين، عبدالله، حسن، ناصر، نصار، الجالولي، الساكت، نظيري، أقصير، مهير.

الجاروشية:

الجاروشية (بالإنجليزية Ajarushiyy) وهي قرية فلسطينية، تبعد 6 كيلومترات عن مدينة طولكرم وتابعة لمحافظة طولكرم، غرب الضفة الغربية شمال طولكرم، وتبعد حوالي 17 كم عن البحر الأبيض المتوسط. أقيمت هذه القرية على أراضي قرية دير الغصون، وترتفع قرية الجاروشية عن مستوى سطح البحر 100م، يدير شؤونها مجلسها القروي، وكان أول من سكن فيها هم آل قعدان الذين جاءوها من مدينة الخليل سنة 1908.

عائلاتها: علي، قعدان، المشارق، الجيتاوي، الشمالي، الحاج محمد، الحميديه، الاحمد، احميدي، عوده، المحامدة، الخوالدة، موسى، الخالد، سعد، الجوامسة، الخلوب، المناصير، العواوده، الجاروشي.

الراس (قرية):

تقع قرية الراس على قمة جبل يرتفع 268م عن سطح البحر، وتقع على بعد 12كم إلى الجنوب الشرقي من مدينة طولكرم، و15 كم شرقي شاطئ البحر الأبيض المتوسط، تحدها من الجهة الشرقية والجنوبية قرية كفر صور ومن الشمال قرية شوفه ومن الغرب بلدة الطيبة إحدى بلدات مثلث الداخل. عائلاتها: آل عوض، آل الراس، مجدوب، جوابرة، اسعيد، الجيوسي، قاسم، خلف، عطا، عودة، غنام.

المنشية:

قرية المنشية فلسطينية تقع في الشمال الغربي لمدينة طولكرم وقرية عتيل والجنوب الغربي من الجلمة، على بعد ثلاثة كم من شمالي قرية قاقون، وهي تقع على الخط الفاصل الذي يفصل بين قضائي حيفا وطولكرم ويمر بجانب القرية خط السكة الحديدية الواصل حيفا بطولكرم، وبينها وبين القرى المحيطة القاقون الجلمة وبيبر السكة.

عائلاتها: آل دقة، كركور، أبو عيسى، الديشو، مسعود.

النزلة الغربية:

تقع قرية النزلة الغربية على بعد 16, 5 كم شمال مدينة طولكرم، وترتفع حوالي 120 م فوق سطح البحر، تبلغ مساحة أراضيها الكلية 2320 دونماً، وتحيط بأراضيها أراضي قرى صيدا وعلار والنزلة الوسطى ونزلة أبو نار، يبلغ عدد سكان القرية أكثر من 1500 نسمة.

عائلاتها:

عمر، بكر، كتانه، قافين، أبونار.

النزلة الوسطى:

النزلة الوسطى قرية من قرى فلسطين الضفة الغربية وتتبع محافظة طولكرم، ومن القرى التي وقعت في حرب 1967 بين إسرائيل والعرب، النزلة الوسطى، تقع إلى الشمال وعلى بعد 17 كيلومتر من مدينة طولكرم احتلت عام 1967 حيث تقع بين قريتي النزلة الشرقية والنزلة الغربية، وتقع شرق قرية باقة الشرقية معظم سكانها من عائلة كتاني أو "كتانه" وعائلة (أبو الرب) التي تنتمي لبلدة قباطية حيث استقروا بالبلدة وأصبحوا من أهلها ويشكلون ما يقارب 50% من سكان البلدة البالغ تعداد سكانها ما يقارب 1000 نسمة.

وبالقرية مستوصف حكومي ومدرسة ابتدائية مختلطة تم تشييدها في عهد السلطة الفلسطينية، ومعظم سكانها يعيشون بالمهجر أما الباقون فيعيشون على الزراعة، قامت إسرائيل بتجريف مساحة كبيرة من أراضي البلدة وذلك للجدار العنصري واتلفت الآلاف من أشجار الزيتون الخاصة لأهالي البلدة ومن ثم تم تعديل الجدار وإعادة الأراضي لأصحابها ولكن مدمره ودون تعويض.

عائلاتها:

كتانه، كيلاني، عيسى.

باقة الشرقية:

باقة الشرقية تقع شرق باقة الغربية وللشمال الشرقي من مدينة طولكرم على بعد 18 كم منها، ترتفع عن سطح البحر 200م

عائلاتها:

عائلة عمر، النصر الله، ساعد، جابر، بواقنة، جانم، عودة، أشقر، خلف، كتاني، حوراني، سليط، أبوغليون، حسين، مجادلة، امر.

باقة الغربية:

تقع باقة الغربية إلى الشمال من مدينة طولكرم على مسافة 12 كم منها، وترتفع عن سطح البحر بنحو 75 م، تحيط بهذه الأراضي قرى قفين، ونزلة عيسى وباقة الشرقية التابعة للسلطة الوطنية الفلسطينية، وميسر وجت من الجانب الصهيوني.

عائلاتها:

أبومخ، مواسي، قعدان، ببادسة، غنايم، عثمانه، مصاروة، مجادلة، ديك.

بلعا:

بلعا بلدة فلسطينية من بلدات الضفة الغربية في محافظة طولكرم، تقع إلى الشمال من القدس وهي من البلدات المحتلة في حرب عام 1967.

عائلاتها:

تضم بلدة بلعا عدة حمائل رئيسية تتفرع لعائلات صغيرة، حمائل بلعا الرئيسية هي: حمدان، محمود، الشحارنة، أمير، أبوسليمان، الجياتوة، الحاج، البرابرة، الوهر.

بركة الفالق (بصة الفالق):

بركة الفالق (بصة الفالق) منطقة يشكّلها النهر المسمّى باسمها، وتقع ضمن قضاء طولكرم في الشمال الغربيّ من مدينة قلقيلية وفي الجنوب الغربيّ من مدينة طولكرم على ساحل البحر، وكانت مستنقعاً من الماء، استمكت الأوقاف الفلسطينية أجزاءً من هذه البصة، وسمّيت باسم بركة رمضان وذلك في العشرينات، بلغت مساحتها 5554 دونماً منها 308 دونمات أراضٍ عامة و231 دونماً استولى عليها اليهود وذلك عام 1945م.

تحيط بالقرية الغابات من كلّ جانبٍ مثل: غابة كفر صور في الشمال، غابة الزبائدة في الجنوب وغابة الطيبة في الجنوب وأراضي الطيرة في الشرق والجنوب الشرقي وأراضي تل موند في الشرق وأراضي الطيبة في الشرق والشمال الشرقي. أما غابة الطيبة الجنوبية (القبليّة) وغابة جيّوس وغابة مسكة وغابة العبابشة (كفر عبوش) وغابة تُبصر (عزون) فتقع في جنوب البصة غير ملاصقة لها.

عائلاتها:

عرب أبو كريم، عرب أبو دلال، عرب الوخامين، عرب المهر، عرب أبو حق، عرب الفراحات، عرب الحويطات، أبو جراد، وعرب العابد، السواركة، الزبيدات، القطاطوة، فرج الله، أبو خضر، الرماضين.

بيت ليد:

تقع بلدة بيت ليد شرق مدينة طولكرم، ويحيط بها كل من سفارين وشوفة غرباً وقوصين شرقاً، ورامين شمالاً، وكل من كفر قدوم وكور جنوباً جنوب غرباً. وينحدر التل انحداراً شديداً نحو الجنوب حيث تنتشر التربة الحمراء والتربة البنية الحمراء في الجهة الجنوبية من التل، في حين ينحدر انحداراً تدريجياً في الجهتين الشمالية والشمالية الغربية حيث تنتشر التربة البيضاء ويمتد جبل القعده في الجهة الشمالية الغربية وجبل راس الشامي في الجهة الشمالية من البلدة في حين يمتد جبل رأس الصعيدي (438 م) في الجهة الشرقية وسطح الأرض في نفسها مغطى بتربة سمراء.

عائلاتها:

عائلة وحمولة منها عائلات: دريدي، شايب، جمعة، راشد، زيادي، عواد، حماده، عطا الله، جبر، عامر، عمر، سلامه، عناية، عمارنة، عطوط، الحاج إبراهيم، غزالة، السهلي، قيس، الكوع، عثمان، فقهاء، صعيدي، أخرس، عابد، زيب، حميدة، حساتي، ابراهيم، عطوط، جبر، راشد، القراقره، عثمان، زيادي، خرمه، الشهاب، الحماد، السموري، القطيش، العباد، العوانيق، البزايعة، الطيار، الحسن.

بئر السكة:

بئر السكة هي إحدى خرب دير الغصون اقطعت من البلدة عام 1948 وهي اليوم جزء من تجمع خرب دير الغصون تحت مجلس موحد يسمى زيمر ويسكنها امتداد عائلات دير الغصون، أما ويرجع اسمها لوجود بئر ماء وسكه حديديه على مقربة منها.

عائلاتها:

من أشهر عائلاتها: أبو ياسين، خليليه، عمر، غانم.

جيوس:

جيوس قرية فلسطينية صغيرة تتبع مقاطعة طولكرم تقع في الضفة الغربية في فلسطين على الخط الأخضر، تعد من أكثر القرى تضرراً من الجدار العازل الإسرائيلي فقد تمت مصادرة معظم أراضيها الزراعية، عدد سكانها 7500 يقيم 4000 منهم في البلدة والبقية مغتربين، تقع إلى الجنوب من طولكرم وتبعد عنها 16 كم، تبعد عن البحر المتوسط مسافة 10 كيلومترات تقريباً، متوسط ارتفاعها عن سطح البحر هو 320.

عائلاتها: شماسنة، آل بيضة، آل خريشة، آل القدومي، آل نوفل، خالد، سليم، الخطيب، ابو سعدة، ابو شارب، قدورة، الجيوسي.

جيت:

تقع قرية جيت في الجزء الشمالي الغربي من الضفة الغربية، إلى الغرب من مدينة نابلس بمسافة لا تزيد عن 9 كم، وعن مدينة قلقيلية بحوالي 20 كم إلى الشرق منها، تقع على تقاطع طريقي 60 و 55، اللذين يربطان شمال الضفة الغربية بوسطها، فهي تربط مناطق طولكرم، قلقيلية، نابلس، سلفيت، رام الله، أقام الاحتلال حاجز تفتيش على المفترق، حدوها: يحيط بها من الشرق قريتا بيت إيبا وصرة، ومن الشمال قرية قوصين، ومن الغرب بلدة كفر قدوم، أما من الجنوب فيحدها قريتي فرعتا وأماتين.

عائلاتها: إن عائلة كعوش ينتمي إليها عائلة (غرة، وتد، أبو فول، أبو عصبه).

جلجوليا:

تقع جلجوليا في منطقة المركز على الجهة الشرقية من شارع 444. يحدها من الجهة الشمالية وعلى ما يقارب 3 كلم مدينة قلقيلية ومن الجهة الجنوبية قرية كفر براء، والتي تبعد ما يقارب 2 كلم، وعلى بعد 35 كلم شرقاً من البحر الأبيض المتوسط.

عائلاتها: خالد، عمر عيسى، جابر، عبدالسلام، عبدالله (الهدشة)، عبدالقادر.

خربة خريش:

تقع خربة خريش العربية غربي كفر ثلث، وعلى بعد ثماني كيلومترات منها، وهي تبعد خمسة كيلومترات جنوب مدينة قلقيلية، وتبعد شرق جلولية مسافة 2 كم، وعلى بعد كيلومتر واحد شمال كفر برأ، وهي تبعد قرابة خمسة كيلومترات عن منبع نهر العوجا، وتبعد 2 كم جنوب قرية حبله.

عائلاتها:

الشواهنة، السليم، أبو صفية.

خربة الاشقر:

خربة الاشقر من خرب طولكرم.

عائلاتها:

الاشقر، ذيب، رقطه، ماضي، أبو دية، الغرابية، شملة، البرغوثي.

خربة الجراد:

خربة الجراد من خرب طولكرم

عائلاتها:

آل جراد، ياسين، بدر، هندي، الشامي، الطاهر، برهم، بدران، أبو زيتون، العمر.

خربة ابتان:

خربة ابتان من خرب طولكرم

عائلاتها:

غانم، زرعي، بدوي، بدران، أبوسارة، خريط.

خربة الجلمة:

خربة الجلمة من خرب طولكرم

عائلاتها: الشكري، السعدية، حجة، المنزول، أبو خليل، أبو ربيع، المصاروة.

خربة المنشية:

خربة المنشية فلسطينية تقع في الشمال الغربي لمدينة طولكرم وقريّة عتيل والجنوب الغربي من الجلمة، وعلى بعد ثلاثة كم من شمالي قرية قاقون، وهي تقع على الخط الفاصل الذي يفصل بين قضائي حيفا وطولكرم، ويمر بجانب القرية خطّ السكة الحديدية الواصل حيفا بطولكرم، وبينها وبين القرى المحيطة القاقون الجلمة وبير السكة.

عائلاتها: آل دقة.

خربة يما:

خربة يما هي إحدى خرب دير الغصون في إسرائيل أقطعت من البلدة عام 1948 وهي اليوم جزء من تجمع خرب دير الغصون تحت مجلس موحد يسمى زيمر ويسكنها امتداد عائلات دير الغصون.

عائلاتها: زيدان، عمر، (تابعه لدير الغصون).

دير الغصون:

دير الغصون بلدة فلسطينية في محافظة طولكرم شمالي الضفة الغربية، يبلغ عدد سكانها حوالي 9,936 نسمة حسب التعداد العام للسكان عام 2017، وهي من البلدات المحتلة عام النكسة.

عائلاتها: دير الغصون من سبع حمايل رئيسية متفرعة عن ثلاث رئيسية وهي: حمولة اسميح، وحمولة الخليلية، حمولة القب، حمولة العمر، حمولة بدران، حمولة خليل، حمولة عبد الله، بركات، غانم، اليحيى، أبو صفا، مشعل، عطوة.

ذنابة:

تقع ذنابة في قلب مدينة طولكرم من الجهة الشرقية ومع انحراف قليل إلى الشمال .

عائلاتها:

آل سيف، البرقاوي (عيسى ، موسى ، حامد)، الخريشا أو الخريشة، عائلة دليح، عائلة حنون، علان، خالد، عملان، الاعرج ، آل عساف، البدة، بركات، نياب، خزنة، النصر، آل التقال، الطقطاق، عمران، شرشير، أبو القرن، أبو نعمة، اشتية، ملح، أبو دقر، الحشاش، الدويك، أبو ريمة، القاروط، الزريقي، فتوح، أبو العيلة، الشلح، أبو منصور، الحزن، أبو خليفة، الصعبي، طبال، سمارة، الخواجا ، أبو نياب ، أبو خليل ، السليمان ، مزهر ، الياسين ، الباشا ، حمد ، عزام ، السعيد ، النشال ، جاموس ، عودة ، عطار، عبد الحق .

رامين:

رامين قرية فلسطينية من قرى الضفة الغربية وتتبع محافظة طولكرم، ومن القرى التي وقعت في حرب 1967، تقع على بعد 4 كم، في منتصف المسافة تقريباً بين نابلس وطولكرم، وتبعد عن نابلس حوالي 12 كم، وعن طولكرم 17 كم، وتتبع إدارياً إلى بلدية عنتبا، تحيط بها سلسلة من الجبال، ومجموعة من القرى، وتبلغ المساحة العمرانية 300 دونم، وهي آخر أعمال طولكرم من جهة الشرق.

عائلاتها:

عائلة ظافر، وعائلة حمد، وعائلة سلمان، وعائلة زيدان، عساف، أبو يونس، أبو ابر، أبو مرزوق، أبو الصوص، ظافر، سنجق، حمدان.

راس العين:

راس العين هي قرية فلسطينية تقع في محافظة طولكرم شرق الضفة الغربية، وتبعد مسافة 12 كم جنوب، شرق مدينة طولكرم، بلغ عدد سكان القرية في منتصف عام 2006 حسب الجهاز المركزي للإحصاء الفلسطيني حوالي 506 نسمة، في حين تقدر مساحتها بحوالي 5464 دونماً.

عائلاتها:

آل هواش، الأدهم، الشخشير، أصلان، العفوري، العرندي .

طيرة بني صعب:

تقع مدينة طيرة بني صعب في المثلث تعرف بطيرة بني صعب نسبة إلى قبيلة بني صعب القادمة إلى فلسطين مع صلاح الدين الأيوبي، في سنة 1310هـ/1892م استحدث العثمانيون قضاء بني صعب وجعلوا مركزه في طولكرم فأصبحت الطيرة تابعة إلى هذا القضاء، والبلدات المسماة بطيرة كثيرة في فلسطين وهي: طيرة بني صعب أو الطيرة القبليّة، طيرة الكرمل أو طيرة اللوز، طيرة دندن في قضاء الرملة، طيرة رام الله وطيرة بيسان، ومعنى كلمة الطيرة هو البيت الواسع والمحصن وهي كلمة كانت منتشرة في أوروبا في القرون الوسطى.

عائلاتها:

منصور، عبدالحى، قاسم، ناصر، ظاهر، جرجولي، قشوع، دعاس، كوري، فضيلي، سلطان، جابر، مصاروة، أبو دية، بشارة، عراقي، عتيلي، مرضي، أبو خيط، أبو السمور، حرب، البياري، الشاكر، فول، أبو طاحون، زريقي، حربية، أبو الراعي، رباح، أبو جاموس، الطالب، شبيطه، العاصي، الشيخ، خضر، عبدالرزاق، عويضه، بلعوم، يحيى، الناشف، البسيسي، تيم، الطبالي، عقفة، تايه، حمدان، قادري، مطر، خطيب، جنديّة، عقبة، خفش، تيتي، خاسكية، عروق، تايه.

زيتا (طولكرم)الشعراوية:

قرية زيتا هي قرية فلسطينية تتبع محافظة طولكرم وتبعد عنها 10 كيلومترات، بمحاذاة خطوط الهدنة.

عائلاتها: نعمان، أبو حمدة (الحوامدة) ، جدعة، رباح، تيم، غضي، عيد، أبو صليح، المصاروة، رضوان، ذكرى الله، النوبة، طايح، سماحة، الراغب، القاسم ، مناع ، مرعي ، إدريس ، الخطيب ، مقاطف.

سفارين:

سفارين هي إحدى القرى الفلسطينية الموجودة في مدينة طولكرم تقع إلى الجنوب الشرقي من مدينة طولكرم، وعلى بعد 20 كم، تتبع إدارياً لمدينة طولكرم.

عائلاتها: زيدان، صافية، بشير، غزال، سلامة، عشاير، شقور، ويتبع إلى فخذ بشير، عوده، حمودة، أبو هنية (أبو بكر اليعقوب)، مسعود، نصار، أنيس، نوفل، غزال، بشير، صالح، سعيد، علي، حنون، سمارة، بركة، رمضان، فرج الله، السفاريني .

شوفة (قرية):

تقع قرية شوفة (Shoufa) جنوب شرق مدينة طولكرم على بعد 8 كم منها، يحد شوفه من الشرق قرى بيت ليد وسفاري، ومن الشمال عنبتا وكفر اللبد وبلع، ومن الغرب طولكرم وفرعون ومن الجنوب كفر صور والراس، وتعد قرية شوفة من أجمل قرى طولكرم وتقع على جبل مرتفع مقارنة بالقرى المجاورة لها ويبلغ ارتفاعها حوالي 360 متر عن سطح البحر وتفصلها مسافة ليست بالطويلة عن البحر الأبيض المتوسط، أي ما يقارب 20 كم، وما تعرضت لتجريف وتدمير أكثر من 200 دونماً من الأراضي الزراعية بواسطة الجرافات الإسرائيلية من أجل إقامة محطة تقوية لشركة الكهرباء الإسرائيلية.

عائلاتها: عامر، العصفور، الشيخ عيسى، طه، بدير، صراصره، دروبي، برقاي، صالح، أبو عليا، عوده، حامد، اسماعيل، يعقوب.

زلفا:

زلفا قرية فلسطينية مهجرة، تقع إلى الشمال الشرقي من مدينة طولكرم، وإلى الشمال الغربي من عتيل، وتعدّ واحدة من مزارعها، تمرّ بالشمال الشرقي منها طريق ثانوية تربط قرية عرار بزيتا، وكذلك تمرّ بها طريق ممهدة تصل بين قرى عتيل وزيتا، وطريق أخرى تربطها بالطريق الرئيسية التي تسير نحو الغرب وتصل مدينة طولكرم بباقة الغربية.

عائلاتها:

أبو زينة، عزم أبو جراب، الغزاوي، أبو عباس.

شويكة:

عرفت شويكة باسم "سوكوه" تعني الشواق أما جاء في النقوش المصرية القديمة ويقال أن اسم شويكة تصغير شوكة، سميت في عهد الكنعانيين (سوكو) في عهد الاحتلال الروماني (شوكه الرأس) أو (شوكة)، وعندما حررها العرب المسلمين سموها (شويكة) تصغير (شوكة)، تقع إلى الشمال الشرقي من مدينة طولكرم على بعد 2, 5 كم منها، أما تبعد عن البحر المتوسط 15 كم.

يربطها من طرفها الغربي طرق محلية معبدة بقرى دير الغصون في الشمال الشرقي والجاروشية شمالاً، تقع على أرض منبسطة من السهل الساحلي الأوسط تتحدر أراضيها من الشرق إلى الغرب ويجري إلى الشمال من شويكة وادي الشام،

عائلاتها:

حارة (حمولة) النعالوة: آل فريج، آل سرحان، آل الشيخ يوسف، آل جابر، آل صويص، آل أبو شيخة، آل مسعود العلي، آل إكبارية، آل الحجر، آل أبو أحمد، آل صلاح، آل تايه، آل دحيالية، حارة (حمولة) البهتي: آل نايفة: آل التينة، آل أبو صالح، آل جعرون، آل سكر، آل المسعود، آل حمدان المرعي، آل أبو زيادة، آل العامودي، آل دوفش، آل يوسف خليل، آل أوب، حارة (حمولة) الفقهاء: آل الحاج يوسف، آل عبد الحافظ، آل أبو عرجة، آل الشيخ مرعي، آل محمد الحسن، آل سمارة، آل عبدالرحيم (مرعب)، آل شنارة، آل الغزال، آل السالم، آل العيسى، آل بدوية، حارة (حمولة) الشرفاء: آل حامد، آل النجار، آل الصالح، آل العريض، آل الشيخ عمر، آل يعقوب، آل خشان، آل حسنة، آل يوسف، آل علي، آل بكر، آل محمود، حارة (حمولة) المساهيل: آل الزبدة، آل الحاج عبدالله، آل حشمة، آل أبو العوف، آل عبيد، آل البدوي، آل المغربي، آل الزلفاوي، حارة الشيخ غانم، آل غانم، آل قاسمية، آل إدريس، آل عودة عبدالنبي، آل عبده، آل الخواجا، حمولة (عشيرة) المهداوي.

صيدا (فلسطين):

تعتبر صيدا الحاضرة وريثة صيدون الفينيقية، وتقع على ساحل البحر المتوسط في جنوب لبنان على مسافة 45 كيلومتراً إلى الجنوب الغربي من بيروت و40 كيلومتراً إلى الشمال من صور، ولا يتطابق موقع صيدا الحالي مع موقع صيدون الفينيقية التي كانت تمتد نحو الشرق أكثر الدليل على ذلك أنّ معظم الآثار الفينيقية المكتشفة وُجدت في القاعة، الهالالية وأخيراً في تلة شرحبيل بن حسنة. بينما انحصرت صيدا قديماً بأسوارها حتى أواسط القرن التاسع عشر، ثم أخذت بالانتشار نحو الشمال والشرق عبر البساتين التي تغطي سهلها.

يبلغ عدد سكانتها ما يقارب آل 250 الف نسمة، وذلك حسب التقديرات المحلية لغياب الإحصاءات 82% من السكان هم مسلمون سُنة 8% مسلمون شيعة، و10% مسيحيون عرب.

عائلاتها:

رداد، الأشقر، عبد الغني، عجاج، عودة، حمد، فني، كتانة.

طيرة المثلث:

تقع قرية طيرة المثلث 12 كم غربي طولكرم، ومتوسط ارتفاعها 75 متر.

عائلاتها:

منصور، جنجولي، أبو ناصر، أبو خيط، قشوع، دعاس، بشارة، سماره، جابر، حلحولي، أبو السمور، مصاروة، عقفه، كوري، عراقي، خاساية، عبد، حمدان، فضيلي، جنديّة، خفشة، الحي، قادري، خطيب، أبو دقة، سلطاني، ناصر، مطر.

الطيبة:

تقع مدينة الطيبة في منطقة المثلث، وبالتحديد في المثلث الجنوبي في إسرائيل، وتعتبر أكبر مدينة في المنطقة، أما وتقع في قلب الشارون، تحدها من الشمال مدينة طولكرم ومن الغرب مدينة قلنسوة وتحدها من الشرق منطقة جيلية ومن الجنوب مستوطنة تسور يتسحاك وكوخاب يئير.

عائلاتها: ظاهر، المصاروة، الحاج يحيى، عازم، عبد القادر، الطيبي، مطلق، ادريس، ياسين، جمعة، مدني، جابر، تلي، جبالي، الدسوقي، الاخرس، برانسي، جبارة، الشيخ يوسف، أبو عيطة الجميل، القعيق، غنيمة أبو راس، عويضة، بلعوم، انقر، ربيع، نصيرات، ناشف.

عتيل (طولكرم):

عتيل بلدة فلسطينية تقع في الجهة الشمالية الشرقية من مدينة طولكرم، وتبعد عنها حوالي 12 كيلومتراً، وهي تتوسط قرى الشعراوية، وتعتبر حركة الوصل بين القرى ومدينة طولكرم ويحدها من الشرق بلدة عرار ومن الشمال باقة الشرقية، ومن الغرب الخط الأخضر، من الجنوب بلدة دير الغصون، من أشهر الجبال المحيطة بها مثل جبل نبهان، وجبل العابورة، وجبل الأسد، وجبل شحادة، ترتفع عتيل 100 متر عن سطح البحر وتبلغ مساحة أراضيها (7337) دونماً.

عائلاتها: أبو الهيجا ، الداوود، خلف، أبو خزنة، أبو موسى، العموص، جراب، ناصر، الصعيدي، السيد، الشلبي، خريط، سعد الدين، مكحول، نوفل، أبو شقير، طحلاوي، أبو حسان، أبو ذنين، الأشقر، بليسي، رزية، ادريس، السعدي، ناظرية، الشمالي، أبو فزع، مصطفى، الخطيب، أبو شعيرة، مصاروة، خليل، شكري، البدوي، ابراهيم، أبو جزر، أبو ماضين، العلي، السريس، أبو عابد، بدوان، العاصي، ظاهر، القريني، أسية الملاك، أبو عيدة، أبو خليل، بندر، صباح، الصليح، كحلة قطيش، الحميدي، أبو ليمون، عودة الله، أبو حسنة، الشيخ، مكحول، أبو حجة، الدقة، أبو غزة، الدلواني، عبدالحليم، أبو حسين، أبو زيد، المر، أبو أسعد، الحموة، العجمي، العتيلي، الحدر، أبو شمس، قدورة، منيزل، أبو عايشة، مهنان الطويل، الدبس، أبو زائدة، أبو عجينة .

عكابة:

عكَّابَة هي قرية فلسطينية تقع أقصى شمال محافظة طولكرم، وتبعد عن مدينة طولكرم مسافة 15 كم (مسافة هوائية)، وتعتبر أصغر قرى طولكرم من حيث المساحة وعدد السُّكان، ترتفع القرية عن سطح البحر نحو (120متر، 150متر)، ويعمل غالبية سكانها في الزراعة وتربية المواشي كالأبقار والأغنام والدواجن، ويوجد في القرية مدرسة واحدة مختلطة للمرحلة الأساسية، وتفتقر القرية إلى خدمات كثيرة وخاصة شبكة الطرق والمواصلات.

عائلاتها:

عمارنة، حرشة، خصيب، سعيقان، الزيد، طعمة، حطاب.

علا:

علا قرية فلسطينية تقع على بعد 17 كم إلى الشمال من مدينة طولكرم على الطريق المؤدي إلى محافظة جنين وعلى ارتفاع يتراوح بين 250 و 300 متر عن سطح البحر على تلة محاطة بالجبال والوديان من ثلاث جهات، أما من الغرب فهي منطقة سهلية واسعة تمتد إلى ساحل البحر الأبيض المتوسط ويحدها من الشمال قرية صيدا، ومن الجنوب قرية بلعا ودير الغصون ومن الشرق كفر راعي ومن الغرب عتيل وباقة الشرقية وقرية زيتا.

عائلاتها:

عائلة أبو حفيظة، الطقاظة، آل شديد، جعار، قشوع، المجادبة، سمرين، الجيبات، عامر، الطاهر، العسراوي، الخاروف، الخندقي، النوباني، شنار، العنبر، أبو اصبح، النداف، العصاصة، زهران، شحادة، عساروة، جماعرة، حفايظة، النمورة، وهناك أيضاً الملاح والطنجير، عكاوي، بلان.

فرعون (قرية):

قرية فرعون بالإنجليزية (Far'oun) هي قرية فلسطينية تقع إلى الجنوب من مدينة طولكرم في الشمال الغربي من الضفة الغربية وعلى بعد حوالي 2 كم من المدينة، ترتفع عن سطح البحر حوالي 130م، وتقع على هضبة مرتفعة على جبال طولكرم مطلة على السهل الساحلي الفلسطيني إطلالة كاشفة، وتبلغ مساحة أراضيها حوالي 8800 دونم، وتحيط بأراضيها أراضي قرى ارتاح، وقلنسوة والراس وشوفة والطيبة وطولكرم، يصلها طريق محلي معبد بالطريق الرئيسي نابلس - طولكرم، ويُزرع في أراضيها الحبوب والزيتون وبعض أنواع الحمضيات، وفي القرية مجلس قروي يدير شؤونها الإدارية، أما تشرب القرية من آبار ارتوازية وفيها شبكة مياه توزع على البيوت.

عائلاتها:

بدير، عطير، اممر، عمر، عدوان، عبيد، الفرخ - عرفات، شومر، عطيو، مصلح، عبد الله، سلامة، صباح، عبد اللطيف، أبوهادية، عوض، بدران، الشيخ يوسف، هزاهزة، مصاروة، الخضرا.

عنبتا:

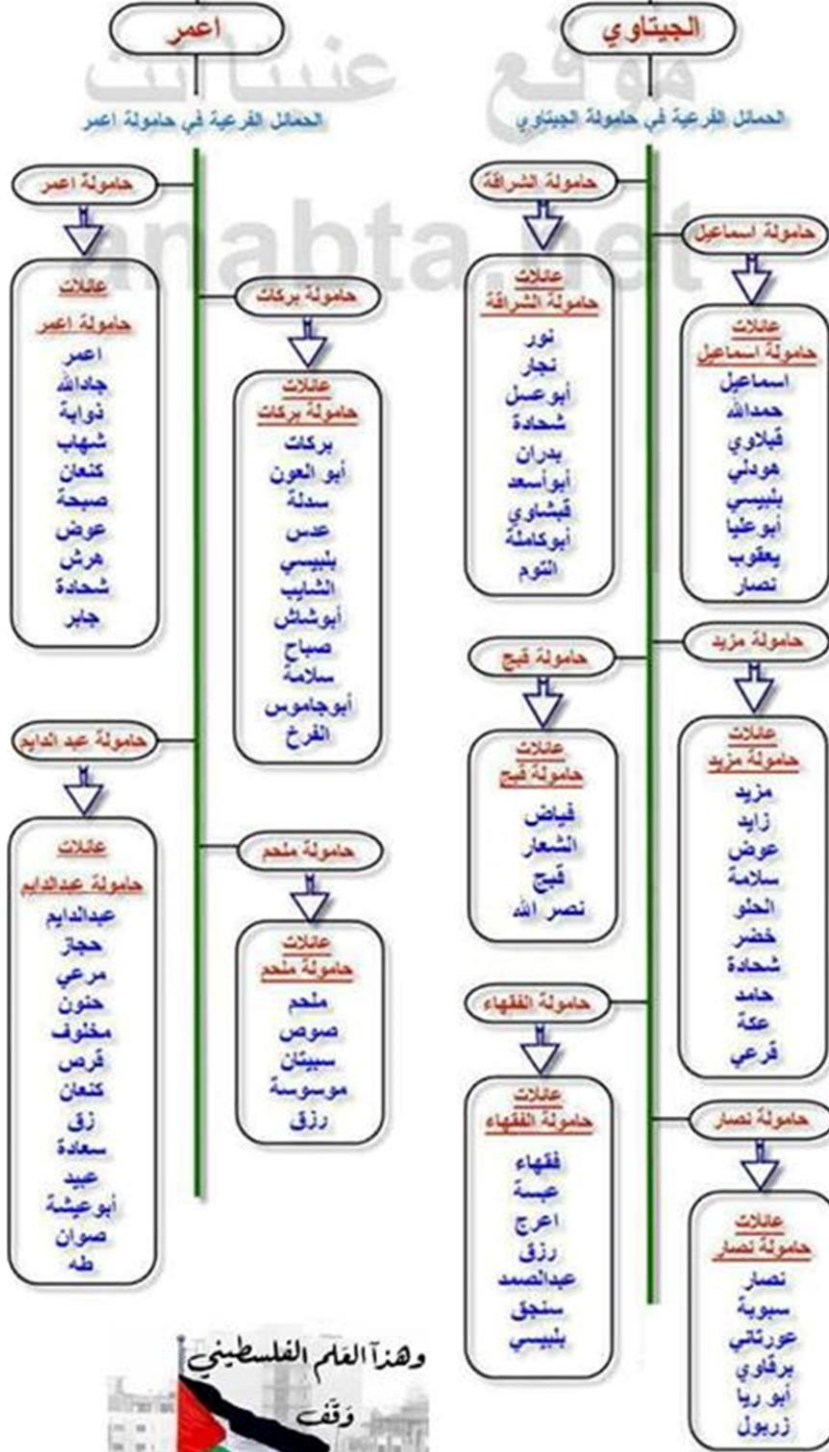
عنبتا بلدة فلسطينية قديمة في محافظة طولكرم شمالي الضفة الغربية، يبلغ عدد سكانها حوالي 8,077 نسمة حسب التعداد العام للسكان عام 2017، وهي من البلديات المحتلة عام النكسة.

عائلاتها:

يوجد حمولتان أساسيتان هما الجيتاوي واممر .
أعمر و تضم بركات،عبدالدايم، ملحم.
الجيتاوي و تضم الشراقة ، الفقهاء، مزويد ، اسماعيل، القبيج، نصار، أبودية ، عدس،
حرز الله ، الحمدالله، عواد، نور، شحادة، فياض ،أعرج ، صباح ، عبد الدايم .

حمائل وعائلات عنبتا

الحمائل الرئيسية



فرديسيا:

قرية فرديسيا عربية تقع إلى الجنوب الغربي من مدينة طولكرم وقرية ارتاح، وإلى الشمال من بلدة الطيبة، وتكاد القرى الثلاث تقع على خط طول واحد جنوبي طولكرم مع انحراف قليل نحو الغرب، وتتصل بعضها ببعض بطريق ثانوية، ويمتد إلى الغرب منها طريق قليبية - طولكرم الرئيسية، وتتصل كل منها بهذه الطريق بطرق فرعية، ويسير إلى الغرب من الطريق المذكورة خط السكة الحديدية الواصل بين اللد وطولكرم، وعلى الجانب الغربي من هذا الخط تقع قرية قلنسوة، وتقع إلى الشمال الشرقي من فرديسيا قرية فرعون.

عائلاتها:

الدسوقي، ناشف، عقل، برقاوي، صالح، أبو عليا، عوده، حامد اسماعيل، يعقوب، محي الدين، مراد، الزيداني، الحاج، لوباني، مرشد، حمود، بشكار، عثمان، حمدو، حمد، حمادي، حسان، بطل، بصل، فرعتاوي، أبو علي، دار إبراهيم المصطفى (الهندي)، خوري، عبود، سمور، بقاعي، عياشي.

فلامية:

تقع قرية فلامية حوالي 5 كم للشمال الشرقي من مدينة قليبية و1,5 كم شرق الخط الأخضر (خط الهدنة 1949)، يحدها من الشرق قرية كفر جمال، ومن الجنوب قرية جيوس، ومن الشمال الشرقي قرية كفر صور، ومن الغربي مستعمرة سلعيت، بينما يحاذيها من الغرب الخط الأخضر والجدار الفصل العنصري، يبلغ عدد سكان القرية 1200 نسمة وغالبيتهم من الفلاحين.

عائلاتها:

سكن في القرية الفلامية طولكرم افراد ينتمون إلى عدة عائلات منها: أبو ظاهر، شهوان، عبد النبي، زيد، خلف، جمعة، الشافعي.

قفين:

بلدة قفين من بلدات الضفة الغربية وتتبع محافظة طولكرم، ومن البلدات التي وقعت في حرب 1967، تعتبر بلدة قفين حسب المصادر التاريخية من أقدم البلدات بالمنطقة، حيث وجد آثار لقرى مندثرة ومقابر قديمة جداً مثل فراسين وشمسين وأبو الرجمان، ويرجع سبب تسمية قفين إلى كلمة آرامية تعني مدينة الصخور، وبها مقامات عديدة منها مقام الشيخ عثمان ومقام الشيخ مجاهد، وكانت قفين قديماً معبراً رئيسياً للقوافل.

عائلاتها:

الهرشه، الخصيب، عمار، كتانة، صباح، طعمه، العجولي، الزين، صبح، شناعة، عمارنة.

قاقون:

ربما يكون معنى قاقون من قن والقن هو الجبل الصغير وربما تكون التسمية إفرنجية ترجع إلى الفترة الصليبية، قرية أثرية تتبع قضاء مدينة طولكرم وتبعد عن مدينة طولكرم حوالي 2 كيلومتر، وهي من القرى المحتلة من القوات الصهيونية سنة 1948 وكان يبلغ عدد سكانها آنذاك حوالي 5000 نسمة، تقع قاقون على تلّ مشرف على سهل قاقون إلى الشمال الغربي من طولكرم، داخل ما يسمى الآن بالخط الأخضر، وترتفع عن سطح البحر حوالي (125) متراً، يحد قاقون من الجنوب مدينة طولكرم، ومن الشرق بلدة دير الغصون، ومن الشمال قرية المنشية، ومن الغرب وادي قباني ووادي الحوارث.

عائلاتها:

متروك، شبراوي، بدر، أبو هنطش، آل فرح، أبو ديه، الشلبي، عرفة، الشرجي، الديرابي، الجاروشي، نصر الله، غندور، الحافي، كنعان، زغدد، شرقاوي، الهوجة، المرعي، زيدان، البرية، الشوملي، درويش، آل سارة، الشولي، شريفه فيات، الناطور، العروج، الجمائلة، المصاروة، نايفة، أبو دية، الحامد، الشيخ غانم، بدير، أبو جعيم، عميش، الخطيب، حسن سلامة، ضيف الله، السنباطي، قوكاز، عساف، مبارك، شقير، محمود.

قلنسوة:

قلنسوة كانت قرية من قرى الضفة الغربية وكانت تتبع محافظة طولكرم، ومن القرى التي وقعت في حرب 1948، تقع إلى الجنوب الغربي من مدينة طولكرم وتبعد عنها 4 كم، تقع كور جنوب شرق مدينة طولكرم وعلى بعد 12 كم منها، وتحيط بها من الشمال قرى شوفة وسفارين ومن الجنوب أراضي كفر زياد وكفر عبوش ومن الشرق كفر قدوم ومن الغرب أراضي كفرسابا وهي قرية فلسطينية تتبع قضاء طولكرم، تم تدميرها وتهجير أهلها عام 1948.

عائلاتها:

التار وظاهر، جراد، برهم، همشري، النجار، عرب الرميلات، الناطور، شلباية، تايه، قاسم، جيوسي.

كفر اللبد:

كفر اللبد قرية فلسطينية تتبع محافظة طولكرم، وهي من أراضي الضفة الغربية تقع إلى الشرق من طولكرم وتبعد عنها 9 كم، وإلى الجنوب من عنبتا على بُعد 2 كم، وترتفع 400 م عن سطح البحر، تبلغ مساحة أراضيها 14,757 دونم ومساحة المنطقة العمرانية 1,800 دونم يحيط بها أراضي قرى رامين وعنبتا وبيت ليد وسفارين وشوفة وذنابة.

عائلاتها:

وجد في البلده 3 حمايل وهي: حامولة آل رجب تتكون من عائلات: أبو ليلي، جبارة، حجازي، صبحه، حمدان، محفوظ، بكر، موسى، غزالة، جبعيتي، الحاج يوسف، واللبيدي، وحامولة آل ثلثين تتكون من عائلات برهوش وخضر وأبو اجبارة وخطاب، أبو ارشيد، حجازي، وعابودي وكايد وعمرو وشنان والرقطي، وحامولة الفقها وتتكون من عائلات الاسود، وأبو خميش، وبريمي، وعبدالباقي، وياسين، واللبيدي، واللاوي وآل عثمان، وعبدالحق .

كفر جمال:

كُفْر جَمَال قرية فلسطينية تابعة للواء طولكرم في الشمال الغربي من الضفة الغربية بفلسطين، تبعد القرية حوالي 14 كم إلى الجنوب من طولكرم وترتفع 200م عن سطح البحر، يحدها من الغرب قرية فلكمية والطيرة ومن الشرق قرية كفر زباد ومن الجنوب قرية جيوس ومن الشمال قرية كفر صور، وتبعد حوالي 17 كم عن البحر الأبيض المتوسط.

عائلاتها: تتكون القرية أساساً من ثلاث عائلات رئيسية هي: دار توبة ودار مصطفى ودار حمدان، وتتألف القرية حالياً من أربعة حارات رئيسية: دار عليان: ويعودوا أول من سكن القرية عند قدومهم إليها وسكنوا في مغارة أم العلالى الواقعة بجانب حديقة القصاص، واشتق اسم عليان من مغارة أم العلالى.

وتتألف دار عليان من: دار عبدالرحيم، دار يحيى (بالاشتراك مع دار مصطفى)، دار أبو صلاح، دار قرعش، منوير بخلق، دار الهدش، دار عبدالملك (بالسكن في شرق البلد وجنوبها)، ودار أبو لبن، دار مصطفى: لم يقبلوا بتسكين العائلات الجديدة معهم، فقد كان لديهم ما يكفيهم من حلالهم وأراضيهم، لكنهم سمحوا لبعض العائلات بالسكن معهم وهم دار عويضة ودار يحيى بالاشتراك مع دار عليان، دار توبة: قدموا من قرية كفر قود في قضاء جنين وأصلهم دار ريان، دار حمدان: دار عبد اللطيف، دار أبو منصور، دار عوض، دار مرشد، دار اسعد، دار حسن العبد الله، دار أبو شيخة، دارعلي.

كفر رمان:

تقع قرية كفر رمان في الجزء الشمالي الغربي من الضفة الغربية، في الناحية الشرقية من مدينة طولكرم بمسافة لا تزيد عن 11 كم، بالقرب من طريق نابلس، طولكرم الرئيسية، أقيمت كفر رمان على تلة جبلية ارتفاعها يتراوح ما بين (220 و 270) م عن سطح البحر، تحيط بها أراضي بلدات عنبتا، وبلعا، وبزاريا وسيلة الظهر.

عائلاتها: آل زين، جواهره، القدسي، بكيرات، حطاب، الاسعد، برهوش، الحاج علي، يعقوب، قداره، قاسم، حمدان، سيف.

كفر زيباد:

يعتقد أن كلمة كفر زيباد جاءت من جزر (زيد) وهي كلمة سامية بمعنى الكرم والعطاء، تقع إلى الجنوب الشرقي من مدينة طولكرم، وتبعد عنها حوالي 17 كم، يصلها طريق محلي يربطها بالطريق الرئيسي طوله 2 كم، وتبلغ المساحة العمرانية للقرية حوالي 600 دونم، ومساحة أراضيها 7100 دونم، وتحيط بأراضيها أراضي قرى كور، كفر عبوش، كفر جمال، كفر صور، تزرع فيها الأشجار المثمرة كالزيتون يعتمد سكان القرية على التعليم وتعتبر نسبة التعليم بالقرية من أعلى النسب في فلسطين، ويعمل معظم سكانها بالوظائف الحكومية والقطاع الخاص بالإضافة إلى اعتماد جزء منها على الزراعة والحرف الصناعية.

عائلاتها: زيبادي، الحسن، غنيم، القدامة، السعدي، هلال، جابر، اشتيوي، علي، حماد، الخطاطبة، السالم، طه، ناصر، خضر، رجال، عائلة ناصر، عائلة غنايم.

كفر صور:

كفر صور من القرى الجنوبية لمدينة طولكرم، وتبعد عن طولكرم حوالي 10 كم على الطريق بين مدينة طولكرم وقليلية، وتقع على الحدود عام 1967 وتم خلال احتلال 1948 مصادرة اراضي القرية التي تقع بالقرب من أم خالد وتحديدا في المنطقة المحصورة بين أم خالد وسيدنا علي، وبعد بناء جدار الفصل العنصري أصبحت أغلب أراضي القرية تقع خلف الجدار والمرور إلى تلك الأراضي يشكل مشكلة ضخمة لأصحابها.

وتعد هذه القرية من أكثر قرى الكفريات التي تضررت بشكل كبير من جدار الفصل العنصري ومن القرى المعروفة بمنطقة الكفريات، يزرع في أراضيها الزيتون واللوز بعد عام 1967 م قامت إسرائيل باستقطاع أرض من هذه القرية وضمها إلى مستوطنة سلعيت.

عائلاتها:

33 عائلة منها أكبر العائلات آل بشاره وآل مقطوش وآل صعب وآل حامد وآل مدلل وآل حمزة وآل حطاب وآل الزبدة وآل سعادة وآل عبيد وآل الشويكي وآل رياحي وآل علي وآل حرب وآل الدهشان وآل تيم وآل نوفل والمدني وآل الطويل وآل الذيب، رجال، الطويل، عليان، غنايم.

كفر عبوش:

كفر عبوش قرية فلسطينية من قرى الضفة الغربية وتتبع محافظة طولكرم، ومن القرى التي وقعت تحت الاحتلال الإسرائيلي في حرب 1967، قرية كفر عبوش تقع جنوب شرق طولكرم في ظاهر كفر زياد الشرقي على ربوترتفع 320 متراً عن سطح البحر ويبلغ عدد سكانها 2000 نسمة تقريباً، وتتبع إدارياً محافظة طولكرم، تقع على بعد 16 كم جنوب محافظة طولكرم، ضمن منطقة الكفريات، ترتفع بمقدار 320 م عن سطح البحر، ويبلغ عدد سكانها ما يقارب 2000 شخص، تتبع القرية إدارياً لمحافظة طولكرم، تبلغ مساحة أراضيها 4923 دونماً، تشتهر القرية بكثرة أشجار الزيتون واللوز فيها، مما يجعلها إحدى أكثر القرى الفلسطينية إنتاجاً وتصديراً لزيت الزيتون الصافي، يحد القرية من الشمال قرية كور وكفر صور، ومن الغرب قرية كفر زياد، ومن الشرق باقة الحطب، ومن الجنوب صير وجيوس، وتشتهر القرية ب "السحجة العبوشية"، التي هي عبارة عن تراث غنائي فلسطيني، تغنى بالمناسبات والأفراح، أما ويعرف عنهم طريقة السحجة الاستثنائية الجميلة والمنتظمة التي يؤدونها.

عائلاتها:

الصيفي، طحينه، بشناق، عالية، عوض، خلف، الشيخ حسين، نقي العبوشي، كريم، اللقية، الجريسي.

كور (طولكرم):

قرية كور فلسطينية من قرى الضفة الغربية في محافظة طولكرم، تقع إلى شرق مدينة طولكرم، بلغ عدد سكانها حوالي 292 نسمة (لا يشمل المغتربين) حسب التعداد العام للسكان والمساكن والمنشآت عام 2017، وهي من القرى المحتلة في حرب عام 1967، تشترك مع قرية كفر عبوش في عيادة صحية أولية حكومية من المستوى الثاني.

عائلاتها:

الجيوسي، عساف المغربي، الزلفاوي، الشيخ غانم، ادريس، عبد النبي، المهداوي.

كفر سابا:

كفر سابا هي قرية فلسطينية تتبع قضاء طولكرم، تم تدميرها وتهجير أهلها عام 1948، تبعت القرية في فترة الانتداب البريطاني قضاء طولكرم، وهي تبعد عن طولكرم مسافة 15 كم باتجاه الجنوب - الغربي، وعن قلقيلية مسافة 5 كم باتجاه الغرب، ويحدها من الشمال الغربي قرية مسكة، ومن الغرب خربة عزون (تبصر)، أما تحدّ القرية كذلك قرى جلولية وبيار عدس.

عائلاتها:

كان من عائلاتها الولويل بفرعيها (حسن وحامد) وقد تسلم رجالها مخترة القرية، (ومنهم المختار حمدان خليل حسن ولويل، والمختار جميل مصطفى ولويل)، سويلم، جبر، بدير، نجار، ياسين، علان، عرباسي، فرعه، عابد، عطار، فراج، أبو ثابت، طه، يونس، دلال، العاجز، عثمان، مصلح، سارة، حمدان، شاكر، أبو السدرة، الخطيب، غنيم، أبو حسنين، أبو جمعة، أبو عيشة، الدنة، الخلوص، جابر، عيسى، عبد الرحيم، فايد، عياش، المصري، أبو الاعرج، جراد، الطويل، بركات، منصور، أبو رصاص، قرطومي، زقوت، فاعور، بركة، القرعاوي، البلاسمة، بركة، عيسى، جواد، عرب السواركة، عرب العبيدات، عرب العائد، عرب البلاونة، عرب النصيرات، عرب الملالحة.

كفر قاسم:

كفر قاسم هي مدينة عربية فلسطينية داخل الخط الأخضر في إسرائيل اليوم أي داخل حدود عام 1948، تقع في قلب البلاد على جبل بارتفاع 280 متراً فوق سطح البحر من جبال السكرة السفلى، على بعد 18 كم شرقي مدينة يافا، تل أبيب اليوم، و 11 كم شمال شرقي مدينة ملبس، بيتاح تكفا اليوم، وعلى بعد 48 كم من مدينة نابلس.

وتبعد القدس عنها 48 كم جغرافياً، والرملة 21 كم، وعلى بعد 115 كم عن حيفا وهي من التجمعات العربية الحدودية الواقعة غربي الخط الأخضر، وهذا بالإضافة كونها أحد تجمعات منطقة المثلث الجنوبي وهي آخر بلدة عربية في المثلث ولواء المركز تفصل بين منطقته الرملة وملبس بتاح تكفا وتمتاز بمفترقها الذي من أكبر مفترقات إسرائيل (مفرق اسم) وهو يفصل كفر برا ورأس العين وبتاح تكفا وحورشيم عن أراضي البلدة وأراضيها مكوّنه من سهول خفيفة وبعض الوديان كوادي أبو محمد على مدخل البلدة الذي أغلب سكان الواد بدونقب وأغلب باقي البلدة على قمم جبال وبذلك استغلوا الوديان ببناء شوارع للبلده (كشارع آل 24).

عائلاتها:

عائلة عيسى، عائلة صرصور، عائلة بدير، عائلة عامر، عائلة فريج، عائلة طه، عائلة الرابي، عائلة أبو جابر، عائلة مرعب، عائلة العقيلي، عائلة أبو زايد، عائلة أبو بلال، عائلة أبو صلوك، عائلة ابن بري، عائلة عودة، عائلة داؤود، عائلة أبو سبيت، عائلة أبو فاضل، عائلة أبو جعفر، عائلته بركة، عائلة بدوي، عائلته رمضان.

جبارة:

جبارة هي قرية فلسطينية، تقع جنوب مدينة طولكرم على بعد 6 كم، داخل الجدار الفاصل، ويبلغ عدد سكان القرية نحو 300 نسمة، حيث يعود أصول سكان القرية بالأصل (85% إلى قرية الراس المجاورة، 15% إلى مدينة الطيبة المحتلة منذ عام 1948).

عائلاتها: الحاج صالح، حمد، حسن، حسين، طه، جبارة، محمود، عوض، عودة.

كفا:

كفا حي سكني من أحياء مدينة طولكرم، يقع الحي في قلب المدينة وتحديداً في الجهة الجنوبية من المدينة، تتميز المنطقة بالطبيعة الجبلية الخضراء وبالهدوء، تعمل بلدية طولكرم على توفير كافة الخدمات للسكان من تعبيد شوارع وبنية تحتية وكهرباء وماء وصرف صحي وغيره.

عائلاتها: عوده، اسماعيل، غزال، موسى، عرفات.

مسكة:

كانت قرية مسكة تقع على بعد 15 كيلومترا جنوب غرب مدينة طولكرم، وتحدها شمالاً مدينة الطيرة، ومن الجنوب قرية كفر سابا المهجرة ومن الغرب قرية الحرم (علي) المهجرة، وترتفع عن سطح البحر حوالي 50 متراً، وكانت تابعة لقضاء طولكرم، أقرب المدن الفلسطينية إليه.

عائلاتها: أبو طاحون، أبو غازي، الاشقر، براحي، الجبر، الحاج حمد، نواس، السعيد، خلف، مصلح، القاضي، شبيبته، زهد، سلمان، عمارة، الزريقي، حرب، عايش، قدورة، أبو حمد، الحاج يوسف الجيوسي، الزهد، ناصر، الشاكر، فليفل، بلاص، جادالله.

نتانيا:

قرية نتانيا قامت على أراضي مدينة أم خالد الفلسطينية، تقع في المنطقى الوسطى في إسرائيل وعاصمة سهل شارون، تقع بين سيل پوليج ومعهد وينجيت في الجنوب وسيل افخييل في الشمال .

عائلاتها:

حمدان، جلاد، قاسم، الهمشري، حرباوي، توبه، رامي، الدبابي، السرده، زهران، سليم، رضوان، عدوان، حسين، أبو هنية، سويدان، بدوان.

نزلة أبو النار :

نزلة أبو النار قرية من قرى الضفة الغربية وتتبع محافظة طولكرم، ومن القرى التي وقعت في حرب 1967، تقع قرية أبو نار إلى الجنوب الشرقي من قرية باقه الشرقية وهي محتله منذ عام 1967 وملتصقه تماماً مع باقه الشرقية، وهي أقل النزلات الخمس (الشرقية والغربية والوسطى ونزلة عيسى ونزلة أبو نار) في المنطقة من حيث عدد السكان، وتقع جنوب شرق بلدة باقة الشرقية.

عائلاتها:

عائلة جانم وعائلة سليط، عائلة كتانة، والساعد.

نزلة عيسى:

نزلة عيسى قرية من قرى الضفة الغربية وتتبع محافظة طولكرم، ومن القرى التي وقعت في حرب 1967.

عائلاتها: يرجع اصول معظم عائلات البلدة إلى حمولة واحدة حيث تعود باصلها إلى عيسى المعسف مؤسس البلدة، وتقسم إلى: الحارة الغربية، وتضم عائلات: سليمان (التي تعد أكبر عائلات البلدة) عبد الرحمن، قاسم، حسن، عبد العزيز(صلاح)، مسعود، أسعد "عبد القادر"، وهذه العائلات السبعة المذكورة هي عبارة عن سبعة اخوة يشكلون العائلات الأساسية في الحارة الغربية اضافة إلى بقية العائلات التي تعد أبناء عمومتهم وأنسابهم وهي: يونس، شحادة (عبد الحسين)، شوارب، والحارة الشرقية، وتضم عائلات: داوود، الحج أحمد، صوالحة، أسعد "الابراهيم"، وعائلة علوش (العلايشة)، وتضم عائلات: بابية، يوسف، ياسين، خليل، داوود، صادق، وعائلة يونس "والتي تعد جزءاً من الحارة الغربية" وتقسم إلى عائلات: عبد الخالق، باشا، خضر.

وهذه العائلات هي التي تنحدر من أصل عيسى المعسف مؤسس البلدة، إضافة لعائلات اخرى قدمت على البلدة لاحقاً هي: زين (وتتقسم على قسمين: زين الغرابية، وزين الشراقة)، الفار، قعية، خليل (أبو النجيب)، عبدالله (جبر)، وأيضاً هناك العائلات التي قدمت إلى البلدة خلال حرب 48 وتشكل حوالي عشر سكان البلدة وهي: مرعي، غنايم، ديك، أبو مخ، عمار، شعلان، عويس.

وادي الشعير:

قرية وادي الشعير - طولكرم يحدها من الشمال قرية الزبيدات ومن الشرق قرية طابت الشيخ محمود ومن الغرب قرية الفريجات والحصا ومعظم سكانها من رفاعه، ويطلق على وادي الشعير مجموعة القرى التالية: رامين، بيت ليد، سفارين، شوفة، بلعا، كفر اللبد، عنبتا، اكتابا، كفر الرمان، كفا، ذنابة، أم خالد.

وادي الحوارث:

وادي الحوارث هي قرية فلسطينية في قضاء طولكرم، وقد أخليت من سكانها ومن خلال 1947، 1948 الحرب الأهلية في فلسطين الانتدابية في 15 مارس 1948 في إطار عملية تبادل الساحلية، كانت تقع القرية على بعد 5,16 كم من شمال غرب طولكرم، دمرت وادي الحوارث في الغالب باستثناء أربعة منازل في عام 1945، كان قرية يبلغ مجموع سكانها 1,330 نسمة.

عائلاتها:

ومن عائلات الحوارث الجنوبي: الباير، اسمر، عنبر، البدو، جفال، الجوهر، الخارون، أبو خلف، أبو دية، الزبيدات، أبو زور، زيتون، سالم، اليونس، أبو سرحان، أبو شنب، العوامر، العوفي، الغانم، الكليبي، المراحيل، مسعود، أبو ناصر، أبو ناصيف، الحميمات، الزوايطه، العباس، عبدربه، أبو مطير، أبو طحيمر، أبو غيدا .

ووادي الحوارث الشمالي وعائلاته: أبو خرمة، خربوش، الشيخ، خضر، صالح، الخطاب، أبو درسية، أبو ذان، أبو سرحان، السروجي، السوالمه، الشيخ علي، عبده، عرب العابد، عكاشة، عرب أبو باجه، البناء، الجندي، الحاجبي، الحبالي، النفيعات، أبو غزالة، القطاطوة، اللويس، أبو مريم، المصري، النافع، التكروري، أبو حمام، البلوي، سلامة، العطار، الشية الحلو.

خربة عزون:

تعرف أيضاً باسم خربة عزون، وتقع هذه القرية العربية إلى الجنوب الغربي من طولكرم في أقصى الجنوب الغربي لقضاء طولكرم بالقرب من الحدود الإدارية لقضاء يافا بين قلبية وقرية الحرم سيدنا علي، وتبعد عن الأولى نحو 9 كم وعن الثانية نحو 7 كم، وتبعد غربي طريق يافا - حيفا الرئيسة المعبدة أقل من كيلومتر، وتصلها طرق فرعية بالقرى العربية والمستعمرات اليهودية المجاورة.

عائلاتها:

الحواري، العدوان، شبيطة، خليف، زماري، القدومي، الخطيب، الاعرج، بدوان، دويلان، رضوان، سالم.

اثنًا عشر: قلقية





قلعة



قليلية

مدينة فلسطينية تقع على مقربة من الخط الأخضر في فلسطين، وهي مركز محافظة قليلية، تبلغ مساحة أراضي المدينة حسب المخطط الهيكلي لعام 2019 حوالي 4250 دونم، وتقع أراضيها عند التقاء الساحل مع الجبل وتعتبر خط الدفاع الأول نظراً لقربها من الخط الأخضر، وتعتبر سلة غذاء فلسطين.

عائلات قليلية:

آل شريم ، نزال ، داوود ، زهير ، زهران ، عطية ، الحاج حمدان .
آل قطمير ، الدعاس ، حساين ، ابو خدرج ، عياش ، شطارة ، بركات ، العورتاني ، الصوص ، فريح .
آل ملح ، عودة ، سعادة ، لباط ، الحوراني ، الجعيدي .
آل ياسين ، الظاهر ، فريج ، شعيب ، آل نوفل .
الحوتري ، سميك ، الناطور ، حردان، الباز ، عبد العال ، دويك ، جبر، شنيك ، ابو العطا .
الفيومي ، ابو العدل ، القبعة ، ابوذياب ، تينان ، عفانة ، خلف ، الحجار (حمولة الزهران) .
آل ابو حسين ، البغدادي ، جرمي (حمولة داوود) .
عامر ، الشمطي ، موافي (حمولة النزال) .
آل جبارة ، الهرشية ، آل قراقع ، سعادة . و بعض العائلات لجئو الى قليلية آل اللويل ، داوود ، عليان ، البلاسمة ، بدير ، سويلم ، العرباسي ، النجار ، الخطيب ، النيص ، مشرفة ، الشبيطي ، جيوسي ، مصلح ، ابو طاحونة ، سويدان ، الدلو، القرعان ، النبريصي ، الراعي ، آل الأقرع ، ابو خديجة ، شعيب .

أماتين:

قرية فلسطينية قديمة تتبع محافظة قليلية بالضفة الغربية، تقع في جنوب غرب مدينة نابلس، وتبعد عن نابلس مسافة 11 كم، ويصل إليها طريق محلي طوله 1,5 كم يربطها بالطريق الرئيسي نابلس - قليلية، وتبعد عن قليلية مسافة 19 كم.

عائلاتها:

صوان، غانم، اشتيوي، أبو الهيجا، بري، شناعة، الطويل، مسعود، سلمان، ميتاني.

الرشا:

الرشا قرية فلسطينية من قرى الضفة الغربية وتتبع محافظة قلقيلية، ومن القرى التي وقعت تحت الاحتلال الإسرائيلي في حرب 1967. عائلاتها: مراعبة، عرار، شواهنة.

النبي الياس:

تقع مزرعة أو قرية النبي الياس الصغيرة في الجهة الغربية من عزون في نحومنتصف المسافة بين هذه القرية وبلدة قلقيلية بلغ عدد سكانها، تحتوي هذه القرية على "جدران مهدمة وآبار وصهاريج ومدفن عليه كتابات عربية"، وتقع في ظاهر "النبي الياس" الشرقي خربة برسونة أما تقع "خربة عريس" في ظاهر القرية الجنوبي الغربي.

عائلاتها: خليف، حنون، مجد، الباقي، ظلام، أبو سند، نزال، كتكوت، سليم، عزون، الشيخ، سويدان، رضوان، الاشقر، عقوري، عبيسي، العبوشي، خريش، خلف، غنايم، عدوان، الذيب، أبو حامد عزامة.

الضبعة (قلقيلية):

تقع الضبعة بين حبله وكفر ثلث.

عائلاتها: أبو الاعرج، عرار، عوده، نزال، مرداوي، شهوان.

الفندق:

تقع قرية الفندق على مسافة 17 كم نحو الجنوب الغربي من مدينة نابلس، ترتفع 1295 قدماً عن سطح البحر.

عائلاتها: آل سمحان، نصار، تيم، الزين.

المدور :

قرية المدور تقع في جنوب شرق محافظة قلقيلية

عائلاتها: نمر، غرابة، بري، رشيد، الاشقر، سبتاني.

باقة الحطب:

تقع باقة الحطب غربي نابلس، على مسيرة عشرين كيلومتراً منها، اقيمت على رأس جبل يعلو عن سطح البحر (1506) اقدام، مساحتها 36 دونماً.

عائلاتها: آل قشوع، آل قدومي، آل عبدالله، آل برغوث، الشيخ علي، آل حنتش، أبو طبيخ، قرشد، حمدان، ربع، عبدالكريم، آل زيد، التيتي، بطة، عبدالغني، شحادة، عودة، زلف، قرش.

بيت أمين:

بيت أمين قرية صغيرة اخرى تقع في ظاهر " سنيرية " الغربي، بينها وبين خربة البساتين، ترتفع 245 متراً عن سطح البحر.

عائلاتها: عائلة الشيخ ابراهيم، عودة، حمدان، علي، عائلة يونس السعد، داوود، عائلة عمر، عمر أبو طه، عائلة البري، عائلة أبو حجلة، عائلة دار أحمد.

جيت:

قرية جيت تحيط بهذه الأراضي، أراضي قرى صرة وتل وفرعتا وأماتين وكفر قدوم وقوصين وبيت ايبا.

عائلاتها: السدة، يامين، عرمان، أبو بكر، ساخن، جيتاوي، كعوش، غرة، وتد، أبو فول، أبو عصابة.

جنصافوط:

جنصافوط اليوم قرية صغيرة لا تزيد مساحتها عن (15) دونماً، ترتفع عن سطح البحر (430) متراً، وتقع في الجنوب الغربي من نابلس وعلى مسافة 16 كم منها، ولها أراض مساحتها (9356) دونماً منها ثلاثة دونمات للطرق والوديان، وتحيط بها أراضي قرى الفندق ودير استيا وحجة.

عائلاتها: أيوب، صبرة، سكر، علان، أسعد، نبهان، نصار، عيناش، الصافوطي، جابر، عيد، بشير.

جيوس:

تقع بلدة جيوس في الضفة الغربية من فلسطين وهي بلدة قديمة حديثة حيث أنشأت هذه البلدة منذ العهد الروماني، ويقال بأن الفرنجة هم من أنشأها وسموها لارجيوس أو جيوش نسبة إلى كثرة الجيوش التي تجمعت فيها في ذلك الوقت وتقع إلى الجنوب من طولكرم وتبعد عنها 16 كم، وهي بلدة جبلية تطل على سطح البحر الأبيض المتوسط وترتفع عن سطح البحر 320 م عام 1948، احتل جزءاً من أراضيها ما يسمى غابة جيوس، وهي حالياً مدينة رعنانا الإسرائيلية، يحيط في البلدة مجموعة من الخرب القديمة والمواقع الأثرية.

عائلاتها:

آل خالد، آل سليم، آل شماسنة، آل بيضة، آل خريشهن، آل القدومي، آل نوفل.

حبله:

تقع قرية حبله هذه على بعد نحو ميلين في الجهة الجنوبية الشرقية لبلدة قلقيلية، أما تقع في نحو منتصف المسافة بين قلقيلية وخربة خريش ترتفع 100 متر عن سطح البحر.

عائلاتها:

خروب، الجدع، عودة، مرداوي، شهوان.

حجة:

تقع قرية حجة إلى الغرب من مدينة نابلس وتبعد عنها 18 كم، وتقع في منتصف المسافة بين نابلس وقلقيلية، وترتفع عن سطح البحر 400 م وتبلغ مساحة أراضيها 13100 دونم ويحيط بها أراضي قرى كفر قدوم، جنصافوت، كفر عبوش، وبقاظة الحطب.

عائلاتها:

يعيش في حوارة ثلاث عائلات رئيسية وهي: عائلة عودة: وأصلهم من غزة، قدم إلى حوارة طلباً للرزق، وتنتشر هذه العائلة في عدة أماكن في فلسطين مثل ميثلون، وخربة كفر ثلث، جلعولية وغيرها، خموس: ويرجع أصلهم إلى بلدة مخماس الواقعة شمال القدس، ومخماس أو مخماس اسم معناه (مخفف)، وهي مدينة رومانية قديمة، ضميدي: وتعود بأصلها إلى غور دكمية ويذكر أن أصلهم من سوريا، البطة، الربع، الصلطة، بصلات، جبارة، حجاوي، حمد، دعاس، صالحه، عادي، عبد الله، علي، فراحنه، نوفل، الصباح، طوباسي، طيون، غانم، علوان، مصالحة، مصلح، الحجاوي، طوباسي.

خربة صير:

تقع خربة صير في الجنوب الغربي من نابلس، وهي قرية صغيرة لا تزيد مساحتها عن تسعة دونمات، وكانت تعرف باسم "الصير الفوقا".

عائلاتها: علوان، زعرور، قادري، هنطش، شري.

راس الطيرة:

قرية راس الطيرة قرية صغيرة تقع في أراضي كفر ثلث اقيمت في ظاهر حبله الجنوبي الشرقي استقر فيها بعضهم بعد النكبة بلغ عددهم في 18، 11، 1961 (224) شخصاً، 105 ذكور و119 من الإناث.

عائلاتها: المربعه، عودة، شواهنة، عرار.

راس عطية:

قرية راس عطية صغيرة تقع في أراضي كفر ثلث اقيمت في ظاهر حبله الجنوبي الشرقي استقر فيها بعضهم بعد النكبة.

عائلاتها:

مراعية، عرار، شواهنة، عودة.

سنيرية:

تقع سنيرية نحو الشمال الغربي من بديا وعلى مسافة ثلاثة كيلومترات ونصف الكيلومتر منها مساحتها (45) دونماً وترتفع (740) قدماً عن سطح البحر. مساحة اراضيها (12685) دونماً منها عشرة دونمات للطرق والوديان، وتحيط بها أراضي قرى بديا ومسحة والزاوية وكفر ثلث وكفر برا والزاوية وكفر قام.

عائلاتها:

الشيخ، عمرو، يونس، السنيري، ابراهيم، عوده، علي احمد، أبو طه، الرسلان، الزغلول، العبيط، أبو حجله، الرابي. تقع الخرب الآتية في جوار سنيرية: خربة التنورة: في شمال القرية تحتوي على " جدران وصهاريج ومغارة"، خربة البساتين: تقع في الشمال الغربي من سنيرية وتحتوي على "أبنية متهدمة وبقايا معصرة زيت وصهريج"، خربة التجارة: تقع في غرب قرية "عزون بن عتمة"، وتحتوي على "أنقاض مبان ودور ومعاصر زيتون وصهاريج ومدافن".

صوفين:

صوفين هي خربة فلسطينية تقع شرق مدينة قلقيلية، وتمتد إليها العمران حديثاً من مدينة قلقيلية.

عائلاتها:

صيري، عوده، مكاوب، زواتي، زيد، شريم، داوود.

عرب الرماضين الجنوبي:

قرية عرب الرماضين الجنوبي من قرى الضفة الغربية وتتبع محافظة قلقيلية، ومن القرى التي وقعت في حرب 1967، عدد سكانها 300 نسمة، أقيمت بعد عام 1948 وجميع سكانها من اللاجئين وهي تقع حالياً داخل جدار الفصل العنصري.

عائلاتها: رمضان، التيهة، الزغارنة، فريحات.

عرب الرماضين الشمالي:

عرب الرماضين الشمالي قرية من قرى الضفة الغربية وتتبع محافظة قلقيلية، وهي من القرى التي وقعت في حرب 1967 .

عائلاتها: آل الرماضين، أبو فروة.

عزبة الأشقر:

عزبة الأشقر قرية فلسطينية من قرى الضفة الغربية وتتبع محافظة قلقيلية، ومن القرى التي وقعت تحت الاحتلال الإسرائيلي في حرب 1967.

عائلاتها: الأشقر، نصر الله.

عزبة الطيب:

عزبة الطيب قرية من قرى الضفة الغربية وتتبع محافظة قلقيلية، ومن القرى التي وقعت في حرب 1967، ويكون السيد حمد عبد الله الطيب (رحمه الله) هوالمؤسس الحقيقي لعزبة الطيب، وهي قرية تحتوي على 53 بيتا ويسكنها 270 نسمة، بنيت في عشرينات القرن الماضي، وتقع اليوم في المناطق المصنفة "ج" بحسب مبادئ أوسلو.

عائلاتها: الطيب.

عزبة جلعود:

عزبة جلعود قرية فلسطينية من قرى الضفة الغربية وتتبع محافظة قلقيلية، ومن القرى التي وقعت تحت الاحتلال الإسرائيلي في حرب 1967.

عائلاتها:

رفيق، نزال، غنام، عديلي.

عزبة سلمان:

عزبة سلمان قرية فلسطينية من قرى الضفة الغربية وتتبع محافظة قلقيلية، ومن القرى التي وقعت تحت الاحتلال الإسرائيلي في حرب 1967.

عائلاتها:

سلمان، قرمان (غرابة)، هنية، مراعتة، عودة.

عزون:

عزون بلدة تقع في الضفة الغربية وتتبع محافظة قلقيلية، ومن القرى التي وقعت في حرب 1967، وهي تقع شرق مدينة قلقيلية.

عائلاتها:

عدوان، سليم، رضوان، حسين، أبو هنية، ذيب، سويدان، بدوان.

عزون بن عثمة:

قرية عزون بن عثمة صغيرة تقع في أراضي "سنيرية" وفي الجنوب الغربي.

عائلاتها:

العتوم، أمين، عتمه، سلامه، بدير، سيف، جلعود، فيري.

عسلة:

عسلة قرية من قرى الضفة الغربية وتتبع محافظة قلقيلية، ومن القرى التي وقعت في حرب 1967، تقع على حدود جدار الفصل العنصري، عدد سكان عسلة لا يتجاوز 1000 نسمة يعتمدون على الزراعة وتربية المواشي، فيها مدرسة مختلطة ويوجد بها مسجدان، المسجد الشرقي الكبير والمسجد القديم.

عائلاتها:

مسعود، سليمان، أبو راضي، أبو خليل، أبو ديه.

فرعتا:

فرعتا قرية قرية فلسطينية تتبع محافظة قلقيلية، كانت سابقاً تتبع محافظة نابلس حتى تم إعادة تقسيم المحافظة إلى عدة محافظات، وتقع إلى الغرب من مدينة نابلس وهي متلاصقة مع قرية أماتين.

عائلاتها:

شناعه، اشتيوي، الطويل، أبو صلاح حسن، رضوان، سلامه، فرج، نصار.

فلمة:

بفتح حروفها وبعضهم يلفظها "فلمة" و"فلامية" تقع في الغرب من كفر جمال وللجنوب من طول كرم على مسيرة نحو عشرة كيلو مترات منها، مساحتها خمسة دونمات وترتفع 100 متر عن سطح البحر لها اراض مساحتها (2380) دونماً منها دونم للطرق ولا يملك اليهود فيها شيئاً.

وتحيط بهذه الأراضي أراضي قرتي جيوس وكفر جمال.

عائلاتها:

أبو ظاهر، شهوان، عبد النبي، زيد، خلف، جمعة، الشافعي، قدامة، أبو القرن.

كفر ثلث:

تقع قرية كفر ثلث في الجنب الشرقي من (قلقيلية)، وبين قريتي عزون وصنيريه أما تقع في الشمال الشرقي من اللد وعلى مسيرة 16 ميلاً منها.

عائلاتها:

أبو صفية، الخطيب، عودة، أسعد بركات، الغرابية، الأعرج، مراعيه، أبو نيب، أبو زقطة، أبو عرار، الشواهنة، الشملة، رزق الله، خالد، عمر، عيسى، جابر، الاشقر، أبو غنام، صالح، شحادة، أبو غفرة، أبو الرز، الرابيي، مقبل، الصيفي، أبو لاوي، حامد.

خربة الخراب:

خربة الخراب ترتفع 275 متراً عن سطح البحر تقع في الجهة الشمالية من كفر ثلث.

خربة الزاكور:

خربة الزاكور تقع في ظاهر خربة خريش الشرقي ترتفع 143 متراً عن سطح البحر، وهي اليوم في القسم المغتصب من الوطن العزيز.

عائلاتها:

آل غرابه.

كفر لاقف:

تقع كفر لاقف في الجنوب الغربي من نابلس وعلى مسافة 22 كيلومتراً منها تعلو القرية (1060) قدماً عن سطح البحر ومساحتها 19 دونماً.

عائلاتها:

مدنية، عساف، جبر، عوض، الخطيب.

كفر قدوم:

تقع قرية " كفر قدوم "اليومن غربي نابلس على بعد كلم منها، مساحتها سبعون دونماً، بلغت مساحة أراضي هذه القرية 18931 دونماً، منها تسعة دونمات للطرق والوديان، وتحيط بها أراضي قرى قوصين وجيت ودير شرف وبيت ليد وكور وحجة وأماتين.

عائلاتها:

آل قميري، اشتيوي، حجازي، الفار، القدومي، برهم، جمعة، عامر، علي، عبيد، ريان .


وادي الرشا:

وادي الرشا قرية فلسطينية من قرى الضفة الغربية وتتبع محافظة قلقيلية، ومن القرى التي وقعت تحت الاحتلال الإسرائيلي في حرب 1967.

عائلاتها:

مراعبة، عرار .

ثلاثة عشر : نابلس





تالاب



نابلس

إحدى أكبر المدن الفلسطينية سكاناً وأهمها موقعاً، وهي مقر أكبر الجامعات الفلسطينية، تعتبر نابلس مركزاً لشمال الضفة الغربية إضافةً إلى كونها عاصمة لمحافظة نابلس التي تضم 56 قرية ويُقدر عدد سكانها بقرابة 388,321 نسمة حسب إحصاءات عام 2017، تُعرف أيضاً بأسماء جبل النار ودمشق الصغرى وعش العلماء ومملكة فلسطين غير المتوجة.

أسماء عائلات نابلس:

المغربي، فخر الدين، عزب، غزال، قمحيه، عايش، الفوله، حبيبه، زكريا، عليوي، قرقرش، الجدن، بانا، غانم، السيد، العمدة، عبد الهادي، الجأبي، كلبونه، بشكار، عميرة، الحزكم، النجار، القنعير، الفاخوري، العسالي، الدلع، الغنمه، أبو زهره، شقو، البعم، ريان، العايدي، لهبت، عفونه، آل القاسم، قزيح، الأدهم، الششتري، بوشلدك، جملة، أبو عيدة، عكوب، أتيرة، جود الله، عرفات، المسلماني، عويجان، فضة، صنوبر، بعاره، مبارك، أبو مغلي، يامين، البظ، كرسوع، التيتي، شويكه، الننع، مبيض، جبر، أبو ياسين، فتيان، حجازي، الداري، شموط، الجيطان، أبو سير، أبو زعرور، آل بريك، درويش الحجى، قزيح، الطنبور، اللداوي، الصوصه، دروزة، الدبس، حنون، حجاب، البحر، البكري، الشافعي، يونس، الخاروف، طبنجه، صايمه، الشنار، ضامن، الخطيب، آل هاشم، جعاره، أبو خرمة، سبع العيش، حناوي، فخر الدين، البوز، حسونه، عبد الحق، أبو زنط، العكر، مقبول، الباشا، مكاوي، الطشطوش (العريض)، زبلح، أبو كشك، الصمادي، ابسيس، مرمش، سلهب، كتانه، عفوري، الصابر، الحداد، أبو ربيع، البلبل، شالو، جوري، مبروكة، الميناوي، فتوح، السخل، القاروط، درويش أحمد، الحلو، جكموس، سقف الحيط، دغلس، المنير، نصر، ملحيس، الشريف، خويرة، التكم، البش، الريشة، الحوح، الشحروري، السلعوس، العقروق، الخماش، ساره، قادري، جمعة، القطب، حماد، أبو صافية، العقاد، أبو رعد، الشخشير، الزبيدي، أبو غزالة، الحبش، البسطامي، الكوسا، الحداده، الحجاوي، صبح، الزاغة، العامودي، حموده، العطعوط، حلاوة، الصروان، الدبيك، الكردي، قمحاوي، الرطروط، عوكل، الحمامي، أمال، عسقلان، عماشة، عرموش، الصباغ، العكليك، اصلان، خلفه، الدردوك، عامر، القدع، طيله، قصاص، العبوه، شاهين، الخياط، الشنتير، فطير، الجوهري، زعيتر، دويكات، هاشم، الحنبلي، شقوارة، القاقا، أبو صالحه، عابد، الكخن، الخراز، سعد الدين، عبدو، أبو صالح، أصلان،

قناديلو، إدريخ، سمارو، هندية، حبيشة، شرف، الزقه، الخليلي، فطوم، ملحس، حسيبا، قرادة، كنعان، النمر، العالول، الشكعة، العنبتاوي، طوقان، المصري، الصدر، الهباب، الشامي، التميمي، العزيزي، السايح، النابلسي، العاصي، سالم، منصور، تفاحه الحسيني، عائلة الأغبر، عائلة شبارو، عائلة استيتيه، عائلة العنبوسي، عائلة شعبلو، السخن، حنون، الطاهر، الأشقر، أبو زهير، هواش، الهقش، اسليم، عاشور، الهدهد، منى، الطويل، يعيش، حموضة.

أودلا:

تقع أودلا إلى الجنوب من مدينة نابلس، بحوالي 8 كم منها، يحيط بها من الشمال والشرق قرية عورتا، ومن الجنوب والشرق بلدة بيتا، أما من الغرب بلدة حوارة. عائلاتها: الخاروف، عبد الرحيم، مسمي، محسن، راشد، السهلي، سرحان، جبر، شحاده، خليل، يوسف، ابو علي .

أوصرين:

تقع قرية أوصرين في وسط فلسطين، في الجزء الشمالي الشرقي من الضفة الغربية، إلى الجنوب الشرقي من مركز مدينة نابلس بحوالي 19 كم، وتبلغ مساحتها قرابة 2053 دونم، ترتفع عن سطح البحر حوالي 700م، يحيط بها من الشرق بلدة عقربا، ومن الشمال والغرب بلدة بيتا، أما من الجنوب فيحدها بلدة قبلان. عائلاتها: العديلي.

ابروقين:

تقع بلدة بروقين في الجزء الشمالي الغربي من الضفة الغربية، إلى الغرب من مدينة سلفيت بمسافة لا تزيد عن 9 كم. عائلاتها: ينتمي سكان القرية إلى عدة عائلات هي: سمارة، بركات، الشعبي، عبد الله، عبد الرحمن، عامر، صبرة، الشيخ عمر، سبيتان، الخطيب، خاطر، الحج، بكر، حمد، بالإضافة لعائلات اللاجئين الفلسطينيين عام 1948 مثل بوحمات.

إجنسنيا :

إجنسنيا تقع إلى الشمال الغربي لنابلس على بعد 15 كم محاطة بقرى بسبطينية الجديدة، نص اجبيل وبيت أمرين والناقورة الجنوبية.

عائلاتها: كيوان، الحاجي، الحاج، أبو ربيعة، برهم، شاهين، الشايب، كايد.

الباذان :

الباذان قرية وهي جزء من أراضي قرية طلوزة التي تضم بالإضافة للباذان كل من أراضي النصرارية والفارعة وهذه الأراضي اصطلح عليها فيما بعد كقرى، غير انها لازالت أراضي طلوزة وسكانها هم عائلات طلوزة، منطقة الباذان تقع شمال شرق مدينة نابلس، وتتبع نابلس، تبلغ مساحتها 15 ألف دونم، قيل قولان في تسميتها: الأول أن قائداً عسكرياً يسمى باذان مر بها واستقر بها لما رأى البساتين والينابيع، والثاني يقال بأن أصل اسمها يعود إلى معنى باذان الفارسية، إذ تعني الأرض كثيرة المياه.

عائلاتها: الخرساني، الهندي.

الساوية :

تقع قرية الساوية إلى الجنوب من مدينة نابلس وعلى مسافة 18 كم منها، تتبع إدارياً لبلديتها يصل إليها طريق محلي معبد يربطها بالطريق الرئيسي نابلس - القدس وطول هذا الطريق 500م، تقع على منحدر متوسط الانحدار، ترتفع عن سطح البحر 650 م، وتبلغ المساحة العمرانية للقرية 600 دونماً، وتبلغ مساحة أراضيها حوالي 10800 دونم تحيط بأراضيها قرى اللين الشرقية.

عائلاتها: احمد، عطيان، الديك، صوان، فريتح، مقبول، كفينه، دولة، قطيان، عويس، مشة، دراج، حمايدة، الزقزوق، الخطيب، شاهين، أبو راس، الصالح، الطبل.

الزاوية:

تقع بلدة الزاوية غرب مدينة سلفيت على بعد قرابة 20 كم منها، على ارتفاع 250 م عن سطح البحر .

من المناطق المحيطة المشهورة ببلدة الزاوية: جبل الكروم، خلة الكزبراء، خله حمد، خربة سريسيا، قرنة الشيخ عيسى، المنزلة، وادي سبيتان، الواد القبلي، وادي العين، يحيط بها من الشرق بلدة بديا، ومن الجنوب قرية رافات، ومن الغرب مدينة كفر قاسم وقرية مجدل يابا أو "مجدل الصادق" المدمرة عام النكبة، أما من الشمال قرיתי عزون عتمة ومسحة.

دخلت فلسطين وفود كبيرة عبر العصور من تجار وغيرهم، وذلك لموقعها الهكم كنقطة وصل بين القارات، ومركز للحضارات والأديان، يبلغ عدد سكان الزاوية حاليا حوالي 6,033 نسمة جميعهم من المسلمين وذلك حسب التعداد العام للسكان 2017 الذي أجراه الجهاز المركزي للإحصاء الفلسطيني، وهي في المرتبة الثالثة من ناحية عدد السكان في محافظة سلفيت.

يوجد بقرية الساوية حولها ثلاث خرب وهي خربة الساوية تقع في ظاهر القرية الشرقي وخربة (البرقيت) تقع في الشمال الشرقي من الساوية وخربة (كمونية).

عائلاتها:

في البلدة ثلاث عائلات رئيسية هي: شقير، رداد، موقده تتفرع منها عائلات صغيرة، الساوية، احمد، الخطيب، صالح، كافينة، الطبل، الديك، البيك، عطيان، صوان، فريتخ، مقبول، دولة، مطيان، عويس، مشة، دراج، محامد، الزقزوق، شاهين.

العقربانية:

تقع العقربانية إلى الشمال الشرقي من مدينة نابلس على مسافة 18 كم منها، تقع ضمن أراضي طولوزة وتتبع إدارياً لبلدية نابلس وتقع على الطريق الرئيس نابلس - جسر دامية وعلى أقدام جبال طمون وتنخفض عن سطح البحر 30 م. يدير شؤونها مختار القرية، وهي قرية حديثة النشأة من حيث تشكيلها وبداية تجمعها. ويذهب البعض بالقول إلى أنها سميت بذلك نسبة لذكر العقرب (عقربان) وهو اشتقاق بعيد ولا يأتي صحيحاً، وإنما قيل به حديثاً، وما يُعرف عن أصل تسميتها بهذه الاسم نسبة لإمرأة من بلدة عقربا الواقعة في قضاء نابلس كانت قد سكنت في موضع قرية العقربانية اليوم، ولشهرة تلك المرأة ومكانتها وما عرفت به ارتبط الموقع باسمها فصارت تُسمى المنطقة باسمها (العقربانية). عائلاتهما: أبو دعابس، أبو شنب، أبو عقل، أبو هويدي، عصا، عصة، نيا، حماد، الشاكر، بلاونة، البحر، دراوشة.

العقبة:

حارة العقبة هي أحد الأحياء السبعة في المدينة القديمة في نابلس، يحتل هذا الحي الجهة الوسطى من جنوب المدينة القديمة بين حارة القريون وحارة القيسارية. عائلاتهما: صادق، أبو محسن، ديك، أبو جابر، صبيح، عبدالكريم.

اللبن الشرقية:

تقع اللبنة الشرقية هذه القرية على مسافة 22 كم للجنوب من مدينة نابلس يصلها طريق محلي قصير يربطها بطريق نابلس - القدس طوله 500 م، ترتفع عن سطح البحر 560 م، تبلغ المساحة العمرانية للقرية حوالي 360 دونماً، وتبلغ مساحة أراضيها الكلية 12500 دونم، يزرع فيها الحبوب والقطاني والقليل من الخضراوات ويزرع فيها أشجار الزيتون والتين والعنب يحيط بأراضيها أراضي قرى الساوية، قرية اسكاكا، سلفيت، عمورية، سنجل وعبوين. عائلاتهما: النوباني، كويس، سرحان، الخطيب، الزبيدي، موسى، ضراغمة، السوالمة، العوايسه، سمارة، النبهوني، دقوق .

الناقورة (نابلس):

وتقع الناقورة في الجنوب الشرقي من سبسطية وتحيط بها قرى بيت ايبا وسبسطية واجنسنيا، جنوب شرقي قرية عصيرة الشمالية، جنوب قرية زواتا وبيت ايبا، الغرب قرية دير شرف، أما تقع في الغرب من القرية مستوطنة شافي شومرون الإسرائيلية.

عائلاتها: حسن، محسن، علي، حمد، صرصور، سعد، جعفر، اسماعيل، نزال، أبو عيده، أبو عبدون، محمود، أبو حشيش، ازريق، دغلس، عبدربه، الديري، أبو سمرة، رايسة، النصر، أبو جعفر، السعيد.

النصارية (نابلس):

النصارية هي إحدى القرى تقع قرب الأغوار الوسطى إلى الجنوب من طوباس وترتفع حوالي 300م، وتقع قرب وادي الفارعة في طوباس يحدها من الشرق منطقة الحمرة، ومن الغرب واد الفارعة، ومن الشمال وادي الباذان، ومن الجنوب طوباس ومخيم الفارعة.

عائلاتها: بلاونه، عصاصة، البلوي، خرابنه، أبو حطب، دباس، رياشات، الوخامين، كساب، صلاحات، جناجره، دعابس، أبوزهري، رمط، حنين، حبانين، ملالحه، دباس، بلاونة، الدراوشة، سعاده.

اسكاكا:

يحد قرية اسكاكا من الشرق أراضي قرى ياسوف والساوية، أما من الشمال فيحدها أراضي قرى ياسوف ومردة، ومن الغرب مدينة سلفيت، أما من الجنوب فيحدها أراضي قرية اللبن الشرقية.

عائلاتها: تضم قرية اسكاكا ثلاث عائلات رئيسية هي: ظاهر، حرب، لامي، عودة، أبو حسين، عياش، الطيراوي، الديك، أبو حاكمه.

برقة (نابلس):

تقع قرية برقة على بعد 18 كم شمال غرب نابلس، وترتفع حوالي 500 م عن سطح البحر، وقرية برقة عرفت بالاسم من قبل الميلاد وما زالت تحتفظ بالاسم، ويوجد موقع قديم للقرية تم تدميره بفعل الزلزال الذي ضرب فلسطين في القرن الحادي عشر، ويحيط بها قرية عصيرة الشمالية وقرية سبسطية وقرية بزاريا.

عائلاتها:

أهل برقة وأسماء العائلات المشهورة بها وهي سيف، دغلس، حجي، صلاح، مسعود، شبيب، الدصوقي، أبو عيد، أبو عمر، العتيبي.

مردة:

تقع بلدة مردة جنوب غرب مدينة نابلس، تتبع إدارياً لبلدية سلفيت وكانت تابعة لقضاء نابلس ثم اتبعتها سلطات الاحتلال إلى قضاء طولكرم، تربطها الطريق المعبدة مع القرى المجاورة، ويحدها من الشمال قراوة بني حسان ومن الجنوب سرطة وكفر الديك ومن الشرق حارس ومن الغرب سنيرية، تقع هذه القرية فوق بقعة منبسطة على الرغم من كونها في منطقة جبلية، يمتد فيها شارع رئيسي معبد، ترتفع عن سطح البحر.

عائلاتها:

قاسم، الخفش، ابداح، حجير، أبوشمة، سعيد، أبو بكر، سليمان، عياش، منصور، سيلكمون، ناصر، الدبراوي، معتوق، القاق، كنعان، سلامة، ابراهيم، البراعشه، قاسم، السعيد، أبو الهيجاء، ويتفرع منهم شحادة، سمري، محمد، احمد، محمود، نجم الدين، حمدان، صالح.

بديا:

تقع بلدة بديا جنوب غرب مدينة نابلس، تتبع إدارياً لبلدية سلفيت وكانت تابعة لقضاء نابلس ثم اتبعتها سلطات الاحتلال إلى قضاء طولكرم، تربطها الطريق المعبدة مع القرى المجاورة، ويحدها من الشمال قراوة بني حسان ومن الجنوب سرطه وكفر الديك ومن الشرق حارس ومن الغرب سنيرية، تقع هذه القرية فوق بقعة منبسطة على الرغم من كونها في منطقة جبالية، يمتد فيها شارع رئيسي معبد، ترتفع عن سطح البحر.

عائلاتها: عائلة آل عثمان: ينقسمون إلى أربع عائلات هي: عائلة أبو عثمان ويتفرع منهم: دعاس، بولاد، أبو سالم (آل سعيقان)، وعائلة كنعان ويتفرع منهم: الدلو، شتات، رضوان، حمدان، وعائلة صالح ويتفرع منهم: عساف، الشيخ سالم، القلم، جبريل، أبو شحادة، وعائلة طه ويتفرع منهم: أبو زهرة، أبو حمدان، جابر، جاد الله، عبد العال، وعائلة آل سلامة، وعائلة آل طه، وعائلة الرابي، وعائلة أبو ليلي، وعائلة أبو زر، الاطرش، مرجان، وعائلة آل العاصي، وعائلة الرشيد، وعائلة أبو عليوه، وعائلة مرجان.

بزاريا:

بزاريا هي قرية فلسطينية من قرى محافظة نابلس تقع شرق مدينة طولكرم، وتبعد عن نابلس حوالي 17 كم إلى الشمال الغربي، يبلغ عدد سكانها 3,000 في نسمة تقريبا داخل القرية و 3,000 يسكنون خارج القرية، وهي قرية صغيرة بعض الشيء أما أن شوارعها تم تعبيدها وهي مربوطة بخط موصلات يربط محافظات وقرى نابلس وجنين مع طولكرم، فيها ثلاث مدارس: مدرسة للإناث ومدرستان للذكور، ويوجد فيها مسجداً مسجداً عمري قديم ومسجد جديد باسم عماد الدين زكي (2007)، وتم بناء منتزه باسم منتزه سما فلسطين على جبل إيلان، ويبلغ ارتفاع القرية عن سطح البحر نحو 461 متر، ويحد القرية من الشمال سيلة الظهر والعطارة، ومن الغرب عنبتا وكفر رمان، ومن الجنوب رامين ومن الشرق برقه، أما يوجد في القرية عدة خرب أثرية: خربة الرجمان وخربة بيت إبطا وفي بزاريا ضريح قديم يقال عنه بضريح النعمان ويقع تحت منبر المسجد القديم.

عائلاتها: آل سيف، سالم، عودة، نصر، حمد، حسين، حسن، عوض.

بئر يعقوب:

بئر يعقوب بئر ذات ماء عذب تقع في الجنوب الشرقي من مدينة نابلس، على يسار المسافر من نابلس إلى القدس وفي المنطقة الشرقية من بلاطة البلد بحيث تبعد عن نبع بلاطة حوالي 350 م، عمق هذه البئر 75 قدماً، ومن المعتقدات الشائعة منذ القرن الرابع الميلادي أن هذه البئر هي التي حفرها النبي يعقوب عليه السلام عندما جاء إلى شكيم.

وقد بنت الملكة هيلانة والدة الامبراطور البيزنطي قسطنطين كنيسة فخمة عرضها 43 متراً وطولها 25 متراً فوق هذه البئر في القرن الرابع الميلادي.

وزاد الامبراطور سنيان في زخارف هذه الكنيسة التي كانت محل احترام المسلمين عند فتحهم للبلاد فلم يتعرضوا لها بأي أذى وبقيت على حالها حتى هدمت عام 1009 في عهد الفاطميين ثم هدمت عام 1187، وفي عام 1550 أخذت كنيسة الارثوذكس أمراً من السلطان العثماني بحراسة هذا المكان ثم بنيت كنيسة جديدة على آثار الكنيسة القديمة.

وتصل المساحة المملوكة من قبل الطائفة المسيحية والتي تعتبر جزءاً من ساحات الدير 14, 16 دونم، وفي السنوات القليلة الماضية تم الشروع ببناء كنيسة جديدة وقد انتهى بناؤها.

بلاطة:

تقع بلدة بلاطة البلد على مسافة كيلومتر واحد شرقي مدينة نابلس الفلسطينية، تتحصر بين خطي عرض 32 و33 شمال خط الاستواء، يحدها من الشمال قرية عسكر، وأراضي قرية عصيرة الشمالية، ومن الجنوب أراضي قرية كفر قليل وسهل قرية روجيب وسهل قرية حوارة، ومن الشرق سهل عسكر وأراضي قرية عزموط وأراضي القرية نفسها، ومن الغرب مدينة نابلس.

عائلاتها: عشيرة الدويكات في بلاطة البلد، كالتالي: الموسى، سلمان، سليمان، هزيم قدورة، العيسى، شريفة الجيعان، داوود، أبو خليل، منهم: العيساوي، الأسمر، عائلة جودة، دار أبو عدس، دار محمد أحمد العيشة، من حمولة بني شمسة، دار العط، دار العديلي، أبناء محمد الفقها، دار عزت الهزاع، دار أبو غليون، دار الكساب، أبناء فلاح ومفلح العيروط، دار الشورطي، دار سمارة من عائلة الرواجبة، أبناء سليمان عبد الرحمن محمود .

بردلة :

بردلة هي قرية فلسطينية تقع في شمال وادي نهر الأردن، في منطقة الأغوار الشمالية للضفة الغربية تتبع إداريًا لمحافظة طوباس، تبعد عن الحدود الأردني ما يقارب 2 كم، وتبعد عن مدينة نابلس 28 كم شمالاً. عائلاتها: العريان ، الصوافطة ، الدراغمة

بورين:

بورين قرية فلسطينية من قرى الضفة الغربية في محافظة نابلس، تقع إلى الشمال ، وبلغ عدد سكانها حوالي 2, 844 نسمة (لا يشمل المغتربين) حسب التعداد العام للسكان والمساكن والمنشآت عام 2017، وهي من القرى المحتلة في حرب عام 1967.

عائلاتها: إجابة، قادوس، نجار، بذار، عمران، عيد، زين، عسعوس، الخطيب، خليفة، الحصان، الاعيل، واكد، الشامي، محارب.

بيت أمرين:

كلمة (بيت أمرين) سريانية الأصل بمعنى الشيوخ والأمراء، ويصبح معنى الاسم (بيت الشيوخ) تقع هذه القرية إلى الشمال الغربي من مدينة نابلس، وتبعد عنها 18 كم، يصل إليها طريق محلي معبد يربطها بالطريق الرئيس، تبلغ مساحة أراضيها 12100 دونم تحيط بأراضيها أراضي قرى جبع، ياصيد، عصيرة الشمالية، نصف جبيل، قدر عدد سكانها عام 1922 حوالي (527) نسمة، وفي عام 1945 حوالي (860) نسمة وفي عام 1967 كان حوالي (1009) نسمة وفي عام 1987 ارتفع إلى (1640) نسمة وفي عام 1996 وصل إلى (1668) نسمة.

عائلاتها:

عائلة حسون: وهي العائلة الأكبر في البلد وقد جاءت من حلب وبادية الشام والاردن، وعائلة سماره: هذه العائلة جاءت من قرية برقة واستقرت في بيت أمرين، عائلة فقيه، جاءت هذه العائلة من القرى والمدن المجاورة، عائلة عدي، اشتيه، المرداوي، الحمدان وهي أصل البلد والمؤسس للقرية، بالإضافة لعائلات كل من حمد و عصيدة و رمضان .

بيت إيبا:

بيت إيبا قرية من قرى نابلس، هي إحدى قرى محافظة نابلس، تقع إلى الشمال الغربي من مدينة نابلس على الطريق الرئيسي (نابلس - طولكرم) حيث أصبحت البلدة متشابكة مع المدينة من الناحية الغربية نتيجة التوسع العمراني لمدينة نابلس باتجاه البلدة وتتبع لبلدية نابلس، إيبا: بكسر أو له، وفتح ثالثه، يحتمل أن يكون تحريف (إبا) السريانية بمعنى الأب (بالتشديد) في العربية وهو العشب، رطبه ويابسه، قال تعالى: (وفاكهة وأبا) فيكون المعنى (بيت الخضار والمرعى) وهو السبب الأرجح، وبعض الروايات تقول ان كلمة إيبا هو اسم لامرأة يهودية كانت تعيش في هذه المنطقة فسميت على اسمها، يحدّها من الشمال قرية زواتا ومن الجنوب قرية بيت وزن، ومن الشرق رفيديا، ومن الغرب قرية قوصين، وتعتبر من القرى النموذجية بفضل اهتمام مواطنيها بتطوير القرية وبتعاونهم مع المجلس القروي إذ تعتبر أكثر القرى تحضراً وتعليماً وتقدماً، ومن العائلات الأساسية التي تسكن بلدة بيت إيبا.

عائلاتها:

آل دبوس (قبالة)، آل شتيوي، آل الخطيب، حمدان، آل سماعنة وآل إسماعيل، وتعتبر آل إسماعيل من العائلات العريقة القديمة ذو جد واحد حيث يتفرع من آل إسماعيل عدد من الأفاذ الا وهم آل عبد، آل سعيد، آل عبد الغني وآل حسن العلي.

بيت حسن:

تقع قرية بيت حسن وسط فلسطين، في الجزء الشمالي الشرقي من الضفة الغربية، إلى الشرق من مركز محافظة نابلس، يحيط بها من الشرق والشمال بلدة طمون، ومن الغرب قرية النصارية، أما من الغرب فيحدها قرى العقرانية وعين شبلي.

عائلاتها:

حمدان، اشتية، أبو سعده، أبو عطوي، سويرح، صويلح، دملخي، مساعيد، برادعيه، النامرية، أبو سواد، دباحي.

بيت دجن (نابلس):

تقع قرية بيت دجن إلى الشرق من مدينة نابلس وعلى بعد 10 كم منها، وتتبع إدارياً لبلدية نابلس، ترتفع عن سطح البحر 500 م، وتبلغ المساحة العمرانية للقرية 360 دونماً، ومجموع مساحة أراضيها 44100 دونماً، منها 12500 دونم من أراضي الغور، تحيط بأراضيها قرى سالم، دير الحطب، طولوزة، بيت فوريك، غور الفارعة، يصل إليها طريق محلي طوله 6, 5 كم يتفرع عن طريق نابلس - جسر دامية.

عائلاتها:

عائلة الخطيب وعائلة السيد وعائلة السنتريسي وعائلة حمزة والكلباني والبيشاوي والجبريلي والدجاني والدجني وعائلة حمد والخوالدة وعائلة حبش والسواق وعائلة علا وعائلة فودة وعائلة أبو شاويش وخريس والنادي والعسود وحمدان وأبو عياش وحمودة والناطور وزولاي والسلقان وخابور والجايح وماضي وشهاب وداهودية، عباس وأبو حطب وحميد والبلبل ويانس والضيف وأبو سمرة والكنة وأبوالحاج، الحاج سعيد، أبو جيش، صوان، أبو سعاده، أبو غنيم، أبو ثابت، الحيني، العبيسي، أبو حنيش، أبو حلوان، عائلة الحج محمد.

بيت فوريك:

بيت فوريك قرية من قرى الضفة الغربية وتتبع محافظة نابلس، ومن القرى التي احتلها الاحتلال الاسرائيلي في حرب 1967، تعتبر من أكبر قرى نابلس في الحجم والسكان والأرضي ومن أجمل القرى في الضفة وفيها مناطق فخمة الحي السكني عدد السكان: 14500 نسمة، المساحة: 36663 دونماً، تقع بلدة بيت فوريك إلى الشرق من مدينة نابلس حوالي 7 كم.

عائلاتها:

حمولة الحننة ، العائلات المكونة لها هي: عائلة دار حسن، دار صلاح، دار أبو حيط، عائلة دار حمود، عائلة دار أبو سمرة، عائلة دار أبو مصلح، عائلة دار الخرسة، عائلة دار أبو غلمة ، حمولة المليطات وتتكون من: عائلة محسن، عائلة دار حمد، عائلة دار الطويل، عائلة دار قويق، عائلة الشقيرون، وحمولة الخطاطبة وتتكون من: عائلة الزلموط، وعائلة الشمالي، عائلة الخطيب، وعائلة العرابي، عائلة السرحان أبو سريحة، حمولة النصاصرة، وحمولة دار الحاج محمد: تنقسم إلى فخذين: دار جبر، ودار عبد القادر.

بيت وزن:

يحيط بقرية بيت وزن بأراضيها قرى رفيديا، بيت إيبا، جنيد، صرة ونابلس، تمتد أراضي قرية بيت وزن من مثلث عصيره الشمالية وحدود مدينة نابلس شرقاً حتى ملعب البلدية الحالي.

عائلاتها:

عبد الحق، أبو عيشة، الاحمد، الوزني.

بيتا (نابلس):

تقع بلدة بيتا إلى الجنوب الشرقي من مدينة نابلس وتبعد 13 كم عن مدينة نابلس، وتعتبر عاصمة لمجموعة مشاريق البيتاوي والتي تضم إحدى وثلاثين قرية، وتمتد أراضيها على الرقعة الجغرافية الواقعة بين قريتي حوارة وقوزة غرباً، وقرية عقربا شرقاً، ومن قريتي عورتا ودلة شمالاً، إلى قرى يتما وقلان وأوصرين جنوباً.

عائلاتها:

حمولة دويكات وتضم: جبالي، أبو عامر، سلمان، أبو الشيخ، أبو خليل، جبر، سعادة، عيساوي، أبو حمد، قطني، هليل، حمولة حمايل وتضم: صيام، حمدان، بني مفلح، وحمولة بني شمسة وتضم: خضر، داوود، بلوط، عديلي، جاغوب، أبو مازن، خليل، ذياب، وحمولة خبايصة وتضم: فرحات، اقطش، اسعد، وحمولة بدير وتضم: عيسى، خضير، أعرج، وعائلة الشرفا، عائلة معالي، عائلة معلا، عائلة اليمك، الرماتي، العديلي، نبهان، خضر، نصر الله، الجاغوب، أبو خلف، أبو عريش، العلي، المرعي، الهزيم، يعقوب .

تل:

تل قرية تقع في الجنوب الغربي لمدينة نابلس في الضفة الغربية، تبلغ مساحة أراضيها 13776 دونم وتحيط بها أراضي قرى رفيديا وصرة، عراق بورين، ومداما، عصيرة القبلية، وزيتا وفرعتا وجيت وأماتين والجنيذ.

عائلاتها:

في تل اربع حمايل هم: حمولة آل حمد (الهندي، البحتي، نوفل حمولة آل رمضان: (يامين، صيفي مرعي)، حمولة آل أبو عسيده (حمد، البناء، الأكحل)، حمولة آل إشتية (زيدان، العمشه، نوفل، سعادة)، وهناك بعض العائلات التلاوي، السلواوي، ذيب، فودة، الحامد، الريان .

تلفيت (نابلس):

تلفيت وسط فلسطين، في وسط الضفة الغربية، في الجزء الجنوبي الشرقي من محافظة نابلس، على ارتفاع (600) متراً عن سطح البحر، تبعد عن مركز مدينة نابلس 21 كم.

يحد قرية تلفيت من الشمال قرية قبلان، ومن الجنوب الشرقي قريتي قريوت وجالود، أما ويحدها من الغرب قريتي الساوية واللبن الشرقية، ويحدها من الشرق قريتي قصره وجوريش.

عائلاتها: حج محمد (وهي عائلة ممتدة تتحدر من أصول سعودية)، مسلم (وهي أكبر عائلات القرية وقد تفرع منها عدة عائلات صغيرة)، دعجان وهي من أقدم العائلات في تلفيت وتتحدر من أصول سعودية (آل دعجان) وهي ممتدة في فلسطين والأردن والسعودية وتتفرخ منها عائلات: عائلة غازي وهي أقدم عائلة سكنت قرية تلفيت، وعائلات أخرى متنوعة: آل داود، آل العماوي، آل عواد وآل شاهين وعائلة بشر، وعائلة خلف، أبو عيشه، فرج، العموري، برهم، كشر، ارشيد، غنام، أبو عيشة، سلامة، الغزال، الحاج، الصالح، سلمان .

تياسير:

تياسير قرية من قرى الضفة الغربية وتتبع محافظة طوباس، ومن القرى التي وقعت في حرب 1967، ويرجح أنها تقوم على بقعة كانت مبنية عليها قرية (اشيد) بمعنى سعيد بالكنعانية عرفت في العهد الروماني باسم (اسر)، وتقع إلى الشمال الشرقي من مدينة نابلس وتبعد عنها حوالي 22 كم، ويصل إليها طريق محلي يربطها بالطريق الرئيسي نابلس، طوباس، جنين بطول 3 كم، ترتفع عن سطح البحر 300م تبلغ مساحة أراضيها 23300 دونم، تحيط بأراضيها أراضي بلدة طوباس من جميع الجهات.

عائلاتها: أبو محسن، جابر، أبو وهدان، الديك، الحلبي، صبيح، طالب، عبد الرزاق، جابر، آل العامر، سعود، القصراوي، أبو غزاله، حمدان.

جالود:

جالود هي قرية فلسطينية من قرى الضفة الغربية وتقع إلى الجنوب الشرقي من مدينة نابلس على بعد 26 كم منها، ترتفع عن سطح البحر (790) م، وتتبع محافظة نابلس، يصل إليها طريق محلي يربطها بالطريق الرئيسي طوله 8 كم، تبلغ مساحة أراضي القرية 15800 دونم، وتحيط بأراضيها أراضي قرى قصرى وقريوت والمغير.

عائلاتها: الجالودي، آل الحاج أحمد، العباد، آل حمود، آل مطير، رواجية، ملحم، شويكي، العمرو.

جيت:

جيت بكسر الجيم، وياء، وتاء، وتقع على السفوح الغربية لمدينة نابلس، تبلغ مساحة أراضيها 18476 دونم وتحيط بها أراضي قرى: صرة وقوسين وأماتين وفرعته، الفندق، حجة، كفر قدوم، تل، وتبعد مسافة 8 كم عن مركز مدينة نابلس بلغ عدد السكان سنة 2011 (4000) نسمة يذكرها أنهم من الجزيرة العربية وأن أجدادهم نزلوا عجلون، ثم نزح منهم أخوان، أحدهما استوطن (جيت) وهم من أعقابه، والثاني نزل شويكة، ثم قاقون، ويعرف أبناء عمهم فيعجلون باسم (العزام).

عائلاتها: ينتمي سكان القرية إلى عدة عائلات هي: السدة، يامين، عرمان، أبو بكر، ساخن، جيتاوي، جاسر.

جنيد:

جنيد حي سكني يقع في المنطقة الغربية لمدينة نابلس نتيجة للنمو العمراني، أصبحت جنيد جزءاً من نابلس، أقام الانتداب البريطاني مبنى أصبح فيما بعد سجناً شهيراً استعمله الاحتلال الإسرائيلي لسجن الفلسطينيين ذوي الأحكام العالية، أقيم الحرم الجديد لجامعة النجاح الوطنية في هذه المنطقة.

عائلاتها: دار ياسين، الجنيدي.

جبل باي يزيد:

يقع جبل باي يزيد في قرية بيت أمرين الذي يبلغ عدد سكانها 2821 نسمة، وتحدها قرى ياصيد وعصيرة الشمالية في محافظة نابلس، ويبلغ ارتفاع الجبل 789م، وتقع قرية بيت أمرين في وادي الشعير والذي يمتد من وادي التفاح مروراً ببيت ايبا ومن ثم دير شرف وإلى قرى طولكرم.

جبل جرزيم:

جبل جرزيم جبل يقع جنوبي مدينة نابلس في فلسطين ويرتفع 881 متراً عن سطح البحر ويطلق عليه اسم جبل الطور أو جبل البركة، ويضم أشجاراً حرجية، وتسكن الطائفة السامرية على قمته والتي تعدّ من الطوائف قليلة العدد في العالم حيث يبلغ عدد أفرادها حوالي 712 نسمة، موزعين على منطقتين الأولى جبل جرزيم في نابلس، والقسم الثاني في منطقة حولون بالقرب من تل الربيع (تل أيب) يسكنها الطائفة السامرية.

عائلاتها: الكهنة، الدلعة، سراوي، الحفتاوي، كمفرشة.

جماعين:

بلدة جماعين أو جماعيل بلدة تقع إلى الجنوب الغربي من مدينة نابلس في الضفة الغربية، وتبعد عنها 16 كيلومتراً، يحدها من الغرب قرى قيرة وزيتا جماعين، ومن الشمال قرى عوريف ومادما وعصيرة القبلية، ومن الشرق عين أبوس، ومن الجنوب مردا، وتشتهر مدينة جماعين بالحجر الذي يعد من أفضل أنواع الحجر الموجود في العالم.

عائلاتها: القرية ينتمون إلى عائلتين رئيسيتين هما "عائلة غازي حريز" وأبناؤها هم: دار عوض، دار الحاج علي، دار أبو إمر ودار مدينية، و"عائلة الزيتاوي" وتتكون من 10 فروع أصغر هم: آل عيسى، آل زغب، آل حمد، آل خليل، آل الشيخ صالح، آل عبد الجليل، آل الشيخ أحمد، وآل شرع ودار عبد الجبار، الريان، كنانة.

جبل عيبال:

جبل عيبال يطل على مدينة نابلس في فلسطين، يقع شمال نابلس ولذلك يسمى أيضاً الجبل الشمالي، وهو أعلى قمة في سلسلة جبال نابلس الممتدة من الناصرة إلى مشارف القدس، ترتفع قمته المنبسطة 950 متراً فوق سطح البحر وهي تشرف على المنطقة بأسرها، حيث تظهر منه جبال لبنان والسلط والكرمل بالإضافة إلى وادي الأردن.

عائلاتها:

فرهود، جبري، العموري، شاهين، ترابي، حسنين، المصري، قناديلو، التمام، الدويكات، خنفر، زيدان، مخلوف، جاموس، الاغبر، الشتري، الشعار، زيود.

جوريش:

تقع قرية جوريش في الجزء الشمالي من الضفة الغربية، إلى الجنوب الشرقي من مدينة نابلس بمسافة لا تزيد عن 27 كم، يحيط بها من الشرق قرية تل الخشبة، ومن الشمال بلدة عقربا، ومن الغرب بلدة تلفيت، ومن الشمال الغربي بلدة قبلان، أما من الجنوب فيحدها قريتي قصرة ومجدل بني فاضل.

عائلاتها:

ينتمي سكان القرية المعروفين بالجوريشي والجوارشة إلى حمولتين، وكل حمولة فيها عدة عائلات تربطهم أواصر النسب والمصاهرة وهي: آل الشمالي ومنها: آل الأحمد وآل منصور وآل خالد وآل عؤاد وآل الحاج محمد ومنها: آل عبد اللطيف وآل العبد إمر وآل أبو سلامة وآل أبو اسعيد، نمر، اللطيفة .

حوارة (نابلس):

يحد حوارة من الشرق قريتي أودلا وبيتا، ومن الغرب بلدة عين أبو راس وأراضي بلدة جماعين، ومن الجهة الشمالية الغربية أراضي عصيرة القبلية وبورين، ومن الجهة الشرقية الشمالية بلدة عورتا.

عائلاتها:

عودة و تضم شحادة، سليم، عيسى، الديك، محارب، الطويل، أبو زاهر، صابوني، الأملت، الحلاق، أبو قاسم، مفضي، عقل، ابراهيم، موسى. شحادة وتضم : سمحان، سمارة، عبد الحميد، عمر. عيسى وتضم : محمد، شعاويط، زايد، الحاج علي، نصر، عبدو. الضميدي : مسعود، السلطان، ذياب، رحال، السخل، عبد اللطيف، بخيت، الحدودي، عودة. الخموس وتضم خير الله، أبو عزريل، القطاط، عفانة، عبد الجواد.

حارس:

حارس قرية من قرى الضفة الغربية وتتبع محافظة سلفيت، ومن القرى التي وقعت في حرب 1967، تشتهر بزراعة الزيتون ويوجد بها زيتون معمر من عصور قديمة، أما أن موقعها الإستراتيجي ووجودها على جبل حارس أعلى جبال إفرايم أعطاها مكانة عسكرية بارزة إبان الحكم الأردني، ويوجد آثار لتلك القواعد العسكرية أعلى جبل البلدة، يوجد في القرية آثار كثيرة ترجع لعصور مختلفة مثل العصر البيزنطي والعصور الإسلامية المختلفة حيث وجد الكثير من القطع الأثرية والعملات التي تعود لتلك العصور، أما أنها من البلدات التي تتميز بموقعها على الشارع الرئيسي القديم الذي يربط مدينة نابلس بمدينة يافا إبان الاستعمار البريطاني.

عائلاتها:

ويوجد فيها عدة عائلات أشهرها عائلة الصوف أو الصوفي وعائلة الشملاوي وعائلة داوود وعائلة سلطان وعائلة كليب وعائلة فزع وعائلة أبو عطا الله، يوجد فيها عدة عائلات أشهرها عائلة الصوف أو الصوفي، عائلة القاسم، جابر.

خربة عطية:

تقع خربة عطية على بعد عشرات الأمتار من بلدة جوريش 27 كيلومترا جنوب مدينة نابلس، باتت خربة عطية تعاني الإهمال وتخشى الاندثار، رغم كونها معلماً فلسطينياً يواجه إحدى المستوطنات المقامة على أراضي بلدة قصرة المجاورة.

عائلاتها:

مراعبه، شواحنة، عرار، نوفل، شاهين، غرابة، مرعي.

خربة يانون:

خربة يانون قرية فلسطينية صغيرة بالقرب من مدينة نابلس وتبعد 15 كم عن مدينة نابلس، أطلق عليها البعض القرية "المنسية"، باتت شبه خالية، جراء رحيل جزء كبير من سكانها قسراً، في الوقت التي تزدهر من حولها المستوطنات، ويعتمد أهالي قرية يانون على الزراعة ورعي الأغنام كمصدر أساسي للرزق.

خربة الفارسية:

خربة الفارسية التي في الجزء الشرقي من محافظة طوباس تحديداً في منطقة وادي المالح على بعد 20 كيلومتراً عن مدينة طوباس، حيث تمتد أراضي الخربة من حاجز التياسير غرباً وحتى نهر الأردن شرقاً.

عائلاتها:

دراغمة، ضبايات، بشارت، كعابنة.

خربة مصمار:

خربة مصمار هي خربة تابعة لمدينة نابلس.

خربة حارث:

خربة حارث خربة تابعة لمدينة نابلس.

دوما (فلسطين):

تقع قرية دوما في وسط فلسطين، في الجزء الشمالي الشرقي من الضفة الغربية، إلى الجنوب من مركز مدينة نابلس بحوالي 25 كم، وتبلغ مساحتها قرابة 17, 351 دونم، تشكل المساحة العمرانية منها قرابة 200 دونم، يحيط بها من الشرق قريتي الجفتك وفصايل، ومن الشمال قرية مجدل بني فاضل، ومن الغرب قريتي قصرة وجالود، أما يحدها من الجنوب بلدة المغير.

عائلاتها:

تنقسم القرية إلى عائلتين كبيرتين هما الدوايشة والسلاودة، المناصرة، اللتان تتحدران من أصول متنوعة، وتنقسم إلى عائلات صغيرة.

دير استيا:

دير استيا إحداثي محلي شمالي 170,90م، وخط إحداثي محلي شرقي 31, 163م، ويرتفع عن سطح البحر 440م، ويبعد عن مدينة سلفيت 7 كم، تقع بلدة ديراستيا على جبل يسمى جبل الذيب إلى الشمال الغربي من مدينة سلفيت وتبعد عنها حوالي 7 كم قبل أن تحول الطريق إلى ياسوف وتحيط بها بلدات وقرى كفل حارس، وحارس، وقرارة بني حسان، وقيرة، وزيتا جماعين، وجين صافوط وعزون الشمالية، وتل، وسنيريا، وبديا، وأماتين والفندق وغيرها.

عائلاتها:

أبو حجلة، خلف، سليم، الخفش، وأبو فارس، وساعد، وسحبان، وسلمان، وعقل، وعوض، وأبو عودة، وكوكش وكجك، ومخالفة، ومنصور، وأبو ناصر، والشيخ عبد الله، والقاضي، وحكيم، وخطيب، وزياب، وزيدان، والأعرج وأخيراً عائلة أبو زيد، أبو سواد، دباس، المشني، أبو علي.

دير بلوط:

تقع بلدة دير بلوط في وسط فلسطين، إلى الشمال الغربي من الضفة الغربية، في أقصى غرب محافظة سلفيت على ارتفاع (280) متراً عن سطح البحر، تبعد عن مركز مدينة سلفيت حوالي 19 كم. يحدها من الشرق أراضي بلدة كفر الديك، ومن الشمال فيحدها أراضي قرية رافات، ومن الغرب مدينة كفر قاسم، أما من الجنوب فيحدها بلدتي اللبن الغربي ودير غسانة.

عائلاتها:

مصطفى، قاسم، قرعوش، تقاحة، هدروس، عبدالله، أبو خير، المساعد، آل أحمد، آل محمد، أو العبادلة، آل خير، آل عمران، آل الشيخ حسين، آل مسل، حمزه، موسى، عبدالجواد.

دير الحطب:

دير الحطب من القرى الفلسطينية الجميلة تبعد عن محافظة نابلس 4 كيلومتر ويبلغ متوسط ارتفاع القرية 504 متر، وهي على احداثي محلي شمالي (180، 37 م) واحداثي محلي شرقي (180، 43 م) ويقع إلى الجنوب من مركز القرية وادي حمدان والأرضي الفاصل بينها وبين قرية سالم ومن الشمال أراضي قرية طولوزه وقرية عزموط ومن الشرق يحدها الغور الفلسطيني المتمثل بالجفتلك والحمرا، أما في الجهة الجنوبية والجنوبية الغربية للقرية فيقع سهل القرية الذي يمتد من (وادي الساجور) غرباً حتى سهل سالم شرقاً وإلى بيت فوريك جنوباً.

عائلاتها:

عائلة حسين، عائلة عمران، عائلة عودة، عائلة زامل، عائلة مشعطي، عائلة عمر، عائلة عامر، عائلة عواد، أبو شنب، عمار، الهيدموس، عثمان، اسعد.

دير شرف:

تقع قرية دير شرف إلى الشمال الغربي من مدينة نابلس وتبعد عنها حوالي 9 كم، ويحيط بأراضيها العديد من القرى منها قوصين، بيت إيبا، الناقورة، سبسطية، برقة، كفر قدوم، يزرع في أراضيها الحبوب والقطاني والخضراوات بالإضافة إلى الأشجار المثمرة كالزيتون والتين والعنب واللوز، يهتم سكانها بتربية المواشي.

بلغ عدد سكانها عام 1922م حوالي 487 نسمة ارتفع إلى 800 نسمة عام 1945م، وفي عام 1967 بعد الاحتلال الصهيوني بلغ عددهم حوالي 973 نسمة ارتفع إلى 1700 نسمة عام 1987م ويعود السكان بأصولهم إلى رامين وإلى قوصين المجاورة وإلى كفر عقب.

عائلاتها:

حجة، أبو حمدان، الرشيد، ظاهر، الاحمد، زعنون، العنتري، القنيري، العنتري وتضم: الحاج، مسعود، أبو صدف، حجي، أبو يعقوب، أبو شرشوح، أبو اسماعيل، العوده، أبو طاقية، نوفل، حنتش، قاسم، أبو شاميه، فارس، أبو عزيزه، اقطيش، القبلاني، والقنيري تضم: الشرفي، الطاهر، الباير، الخطيب، رقبان، التليس، أبو هندومة، التايه، الاخرس، أبو عريف، أبو حلاوة، العطارى، الفقاه.

روجيب:

تقع قرية روجيب جنوب شرق مدينة نابلس، وتبعد عن مركز المدينة 4 كم، وتعد هذه القرية من أحياء مدينة نابلس لقربها من المدينة، يحدها من الغرب قرية كفر قليل وجبل جرزيم، ومن الشرق قرية بيت فوريك وبيت دجن ومن الشمال مخيم بلاطة، ومن الجنوب بلدة حوارة وعورتا.

عائلاتها:

دويكات، رواجيه، الحلبي، الأسمر، أبو عيشة، درويش.

رافات:

تقع قرية رافات إلى الجنوب الغربي من مدينة نابلس وتبعد عنها 38 كم، وتتبع إدارياً لبلدية سلفيت التابعة لقضاء نابلس، وتقع في منتصف المسافة بين قرية الزاوية ودير بلوط في الجزء الجنوبي الغربي من محافظة سلفيت، تبلغ المساحة العمرانية للقرية حوالي 130 دونماً، ويدير شؤونها الإدارية والتنظيمية مجلس قروي وتبلغ مساحة أراضي القرية 8100 دونم، تحيط بأراضيها قرى بديا، وكفر الديك، ودير بلوط، ويزرع في أراضيها القمح والشعير، بالإضافة إلى الزيتون والعنب والتين، بلغ عدد سكانها عام 2012 تترواح ما بين 2100 إلى 2500 نسمة.

عائلاتها:

عائلة جاد الله، عياش، أبو عصره، حمدان، شحاده، وجودة، وأبو زريق، وأبو صفية، المشني، أبو زر، النواس، زيدان.

رافيديا:

تقع رافيديا غرب مدينة نابلس، وتعتبر الآن من أحياء مدينة نابلس، وتقع على الطريق الرئيسي نابلس - قلقيلية، وتشتهر هذه القرية بأراضيها الزراعية، وينابيعها المتدفقة، وقد كانت في السابق قرية رومانية صغيرة محاطة بسور قديم ولها بوابة ومدخل رئيسي ثم توسعت وازداد عدد سكانها، وأصبحت اليوم مزدهرة بالعمران والمحلات التجارية وخاصة بوجود جامعة النجاح الوطنية ومستشفى رافيديا.

عائلاتها:

عيش، حمودة، عطيان، الشكعه، المصري.

زواتا:

تقع زواتا إلى الشمال الغربي من مدينة نابلس على مسافة 4 كم منها، وأما اليوم ضمن مدينة نابلس الكبرى، تبلغ مساحتها العمرانية 80 دونماً، وهي على ربوة ترتفع عن سطح البحر بنحو 554 متراً، وهناك طريق فرعية بطول كيلومتر تربطها بطريق نابلس طولكرم الرئيسي ويمر بأراضيها خط سكة حديد.

عائلاتهما:

عائلة صالح (ويتفرع عنها الوداق، خليل، أبو دقر، أبو زر، لولح، زواتي)، عائلة جودة (ويتفرع عنها حمد وشحادة)، عائلة زواتية (ويتفرع عنها خليل، الحمد، جابر، يوسف، حمدان، الأسعد، ونوار)، عائلة موسى (ويتفرع عنها الحاج يوسف، إسماعيل، الحاج عمر، قاسم، الشيخ، وحسين)، عائلة أبو عمشة، العر (ويتفرع عنها الحاج أحمد، أبو مهرة، أبو زهدي، والبيك)، عائلة عليوي (ويتفرع عنها الحاج عبد الرحمن، يوسف، وحسين)، عائلة عدوان (ويتفرع عنها مسعود، ناصر، و خليل)، وعائلة حماد (ويتفرع عنها محمد وعبدالله).

زيتا جماعين:

تقع زيتا جماعين ضمن لواء نابلس وسط فلسطين وتبتعد عن مدينة نابلس 16، 18 كم إلى الجنوب الغربي منها أما وتبتعد قرية زيتا جماعين إلى الشمال من مدينة سلفيت على بعد (12) كم منها، تحيط القرى التالية ابتداء من الشرق مع عقارب الساعة جماعين، مرده، قيرة، حارس، كفل حارس، دير استيا، جين صافوط، المايتن، فرعيتا، عصيرة القبالية، عوريف، وهذه القرى تشترك مع زيتا بالأراضي والخرب والآثار القديمة.

عائلاتهما:

الحايك، العسراوي (حزر الله)، أبو حسين، عبد الحافظ، جاموس، رمضان، الزيتاوي، ريان، عبد الباقي، عساف، بارود، حنيش، جبر، غبر، موسى، المشني، أبو شرقية، إسماعيل.

سالم (نابلس):

يقال إن كلمة سالم تحريف لكلمة (سالمة) السريانية بمعنى مكان الأصنام ويعتقد أن في هذه البقعة أصنام للعبادة من العهد الكنعاني، وسميت في العهد الكنعاني باسم (سانيم)، ترتفع عن سطح البحر 530م وتبلغ مساحة القرية العمرانية 360 دونماً ومساحة أراضيها الكلية 10300 دونم، تتبع إدارياً لبلدية نابلس، وتقع على سهل ممتد من جنوبها، وتقع شرقي مدينة نابلس وعلى بعد 6 كم منها، تحيط بها أراضي قرى بيت دجن، دير الحطب، بيت فوريك، يزرع في أراضيها الحبوب والأشجار المثمرة كالزيتون والتين والعنب، بلغ عدد سكانها عام 1922 حوالي 423 نسمة.

عائلاتها:

جبور، اشتية، أبو زهرة، سالم، العيسة، حمدان، سلايمة، جبر، الكراكرة، عطوي، عودة، الصبيحات، أبو بكر، الرفاعية، جربان، جبارين، مسلم.

سبسطية:

سبسطية من أصل يوناني بمعنى (الموقر) وهو الاسم الذي أعطي هدية على شرف أغسطس عندما بناها من جديد هيرودس الكبير عام 27 قبل الميلاد، تقع إلى الشمال الغربي من مدينة نابلس على بعد 12 كم، وتقع على الطريق الرئيس نابلس، جنين يحدها من الشمال قرية برقة، ومن الشرق بيت أمرين ونصف جبيل واجنسيان، ومن الجنوب الناقورة، ويحدها من الغرب رامين، تقع على هضبة وسط سلسلة جبلية ترتفع عن سطح البحر.

عائلاتها:

الشاعر، غزال، عازم، كيوان، مخيمر، كايد، محيبش، عقل، بطلق، شحادة، الحج، شهاب، حمد، مخالفة.

سلفيت:

تقع سلفيت وسط فلسطين التاريخية، في الجزء الشمالي الغربي من الضفة الغربية، وتحديداً في الناحية الشرقية الجنوبية من محافظة سلفيت، فوق سلسلة جبلية متوسط ارتفاعها 520 متراً عن سطح البحر، وتطل من الجهة الشرقية على "وادي الشاعر"، ومن الجهة الغربية على "وادي المطوي"، تتوسط سلفيت جغرافياً دولة فلسطين إذ تبعد عن عاصمتها نحو 62 كم شمالاً، وعن مدينة نابلس 26 كم جنوباً، وعن مدينة قلقيلية 35 كم شرقاً أما مدينة رام الله فتبعد عنها نحو 34 كم شمالاً.

عائلاتها:

مكونة من ثلاث عائلات هي: آل ياسين، آل حسن، آل العملة، آل يونس ومن عائلاتهم: آل علقم، آل جحيشان، آل حسين، سالم، آل العطاري، آل القحاح، إل الناعورة، آل البلبيسي ومن عائلاتهم: المصري، أحمد أبو زاهر، آل اسليم ومن عائلاتهم: حرز الله، عبد الجواد، سلامة، حماد، الفار، آل شتية ومن عائلاتهم: عثمان خليل، حسن العلي دار أبو البصل، ناصيف دار البد، آل اسماعيل: ومن عائلاتهم: آل رياح، آل رهدل، آل الطقطق، آل الواوي، آل مرايطة ومن عائلاتهم: دار أحمد عودة، دار عبد الحليم، دار الصرفندي، وآل الزبيدي: ومن عائلاتهم: آل معكوسة، آل الرمال، آل قوقر، آل العرباسي، آل الفتاش، آل عركم ومن عائلاتهم: آل الزير، آل زهد، آل فاتوني ومن عائلاتهم: آل عياش، آل عمران، آل الشونة، آل دريس، آل زيدان، آل ياسين ومن عائلاتهم: آل الحلبي، آل العريض، آل فخر، آل ماضي ومن عائلاتهم: آل ماضي، آل راضي، رزين. ورزين أصله يهودي، وقد أسلم وتزوج من سلفيت قبل مائتي عام تقريباً وأصبح منهم، آل شاهين: من عائلاتهم: آل شاهين، آل جزمة، آل أغبارة، آل معالي، آل منصور، آل عزريل، آل دحدول ومن عائلاتهم: آل عفانة، اسيلمة، عواد، آل عوده: ومن عائلاتهم: عيسى، حسن، آل الطرد، آل أبو عودة السية، آل حسان: ومن عائلاتهم: البشر، آل ابراهيم العكة، حسان.

سنيريا:

تقع قرية سنيريا على خط حدود عام 1967م قبل الاحتلال يحدها غرباً مدينة كفر قاسم المحتلة عام 1948م ومدينة رأس العين وقرية عزون عتمة وقرية بيت أمين ومستوطنة شعاري تكفاه (بوابة الكمل)، ويحدها شرقاً بلدة بديا ويحدها جنوباً قرية مسحة ومستوطنة الكنا، ومستوطنة عتس فرايم (شجرة إبراهيم) ويحدها شمالاً قرية كفر ثلاث وبلدة عزون، مساحة مباني البلدة (45) دونم، وترتفع البلدة عن سطح البحر (250) متراً، تبلغ مساحة أراضيها (12685) دونماً منها عشرة دونمات للطرق والوديان وتحيط بها أراضي قرى بديا ومسحة والزاوية وكفر ثلاث وبيت أمين وعزون عتمة وكفر بر، وكفر قاسم.

عائلاتها: يبلغ عددها أربع عائلات تتحدر من أصول متنوعة، وهي: عائلة الشيخ وتتفرع إلى: (عائلة إبراهيم، عائلة عودة، عائلة علي)، عائلة أحمد، عائلة امر وتتفرع إلى: (عائلة أبو طه، عائلة الرسلان، عائلة الزغلول، عائلة العبيط) وعائلة يونس وعائلة البري، ابو حجلة، الرابي .

صرة (نابلس):

صرة قرية من قرى الضفة الغربية وتتبع محافظة نابلس، ومن القرى التي وقعت في حرب 1967، صرة في اللغة معناها شدة البرودة، وهذا هو الحال بالنسبة لهذه القرية، حيث تعرف بشدة برودتها شتاء.

عائلاتها: غانم، أبو حسين، أبو ترابي، عبد الله الحلو، يامين، هندي، الشايب

صرطة:

صرطة قرية تابعة لمدينة نابلس .

عائلاتها: السرطاوي، صرصور، الخطيب، صلاح، صالح، مصلح، طه، أبو ترابي، عبدالله، غانم، أبو حسين.

طلوزة:

تقع قرية طلوزة على بعد 10 كم إلى الشمال من مدينة نابلس، يحدها من الجنوب عصيرة الشمالية ومن الشمال سيريس ومن الغرب ياصيد ومن الشرق قرية عزموط والأغوار، تقع القرية في مكان سياحي في منطقة الباذان حيث المنتزهات والأماكن الصيفية الخلابه ويؤمها السياح للاستجمام، وأقيم على جزء من أراضي القرية مخيم الفارعة.

عائلاتها:

الحشايبكة، صلاحات، الشنابلة، فارس، الدراوشة، جمعة، بدوي، الدبابسة، الجناجرة، مسعود، عودة، ضميدي، خموس.

طمون:

بلدة طمون من البلدات الموجودة في دولة فلسطين، وبالتحديد على مسافة تقدر بثلاثة وعشرين كيلومتر إلى الجهة الشمالية الشرقية من مدينة نابلس، وثلاثة كيلومترات إلى الجهة الشرقية من الطريق المؤدي لمدينة نابلس طوباس المعبدة، ومسافة خمسة كيلومترات إلى الجهة الشمالية من طريق وادي الفارعة، والتي تؤدي إلى نابلس ووادي الأردن.

عائلاتها:

أبو شما، الطوباسي، الزغايرة، بني عودة، غريب، شحادات، بشارت، آل العدم، آل أبو حميد، أبو دان، حماد، اسليم، آل أبو خضر، المصري، معاينة، أبو ريحان، الالمانى، سمارة، طموني.

طوباس:

مدينة طوباس هي مدينة فلسطينية ومركز محافظة طوباس في الضفة الغربية، تقع إلى الجنوب الشرقي من مدينة جنين على بعد 19 كم إلى الشمال الشرقي من مدينة نابلس وتبعد عنها حوالي 25 كم، تقابل الحدود الأردنية على الضفة الشرقية وتحاذي نهر الأردن، ترتفع مدينة طوباس وهي مركز المحافظة عن سطح البحر حوالي 200 إلى 850 متراً، حيث أنّ الأغوار الشمالية منخفضة حوالي 200م، فيما أن أعلى المناطق هي جبل اللحف والأحراش وعقابا وحي دكنيا وحي الحاووز، وتبلغ مساحتها 500 كم²، بينما تشكل الأغوار الشمالية ما نسبته 70% من مساحة المحافظة الكاملة، تدخل ضمن حدودها الإدارية مدينة طوباس، والثغرة، وتياسير، وبلدية عقابا، وبلدية طمون، ووادي الفارعة، وبردلة، وكردلة، والعقبة، وعين البيضاء، ومخيم الفارعة، وطلوزة، والعقبة، وتنتشر بالأغوار الشمالية عدة تجمعات بدوية منها المالح، والحديدية، وسمرة، والفارسية، ومكحول، وعين الحلوة، وعاطوف، وبرزة، وإبزيق، وسلحب، البقيعة.

عائلاتها:

الصوافطة: وتتألف من الخضيرات، المدارس، الدبابير، الدراغمة: وتتألف من: الضبابات، أبو محسن، أبو حسن، آل أبو خيزران، عبد الرزاق، المسالمة، آل أبو مطاوع، العويضات، آل زيد الكيلاني، آل أبو دواس المساعيد، آل أبو صلاح، آل العنبوسي، محاسنه، مدراج، أبو جبارة، شاذلية، رواس، مريش، أبو دولة، أبو عامر، أبو الحسن، الفقهاء.

كردلة :

قرية تابعة لمحافظة طوباس و هي من القرى اللي وقعت فيها حرب 1967. و تقع على بعد 3 كيلو من طوباس.

عائلات كردلة :

الفقهاء ، العرايشة ، أبو غريب ، صوافطة

عراق بورين (قرية):

تقع قرية عراق بورين في شمال الضفة الغربية، إلى الجنوب من مركز مدينة نابلس بحوالي 6 كم، يحيط بها من الشرق مدينة نابلس وبلدة كفر قليل، ومن الجنوب قريتي بورين ومادما، أما من الغرب فيحدها بلدة تل.

عائلاتها:

قادوس، الفقيه، قعدان، عازم.

عزموط:

تقع قرية عزموط شمال شرق مدينة نابلس وتبعد عنها 5 كم، تقع على الطريق الرئيسي نابلس - جسر دامية، تتبع إدارياً لبلدية نابلس يحدها من الشرق قريتي دير الحطب وسالم ومن الغرب عصيرة الشمالية، حيث يفصل عزموط عن عصيرة الشمالية وادي سحيق يسمى وادي الشاحور، ويحدها من الشمال طمون والفارعة وطلوزة والبادان، ومن الجنوب مخيم عسكر وبلاطة.

عائلاتها:

علاونة، صوالحة، حوامده، ثابت، العط، حمد، فازع، عامر، سعود، قديش، أبو شنب، عفانه، خلف، سماره.

عصيرة الشمالية:

تبلغ مساحة أراضي عصيرة الشمالية حوالي (35 ألف دونم)، ويبلغ مساحة الأراضي المزروعة بأشجار الزيتون واللوزيات حوالي (20 ألف دونم)، ومساحة الأراضي المخصصة لزراعة المحاصيل الشتوية والصيفية حوالي (5 آلاف دونم). وتقدر المناطق الحرجية بحوالي ألفي دونم، وحوالي عشرة آلاف دونم أراضي جرداء والباقي من أراضي عصيرة الشمالية سجلت أراضي ميرية تابعة لخزينة الدولة وبعد إحتلال عام (1967م) صادرت قوات الإحتلال الإسرائيلي حوالي (1500 دونم من أراضي عصيرة الشمالية وأقامت عليها معسكر للجيش الإسرائيلي، ثم صادرت حوالي (500 دونم)، عصيرة الشمالية أو عصيرة الحطب، من بلدات محافظة نابلس الواقعة إلى الشمال منها، ومن هنا جاءت تسميتها بالشمالية.

عائلاتها:

ينتمي سكان القرية إلى ست عشائر هي: عشيرة الشراقة، وتضم (حمولة السوالمه، حمولة الجوابرة، حمولة الرواجبة، عائلة حمولة الجملان، حمولة البيراوي) عشيرة ياسين، عشيرة الصوالحة، عشيرة الشولي، عشيرة الحمارنة، عشيرة الجرارة، تتفرع منها مجموعة من الحمائل، جرارة، ياسين، صوالحة، درويش، الشراقة، حمادنة، آل ياسين، الشايب، حسين، الحماد، برهم، دغلس، الجوابرة، الرواجبة، السوالمه، الجملان، الحمادنة، عبدالرحمن، سليمان، سليم، الحاج علي، حسن، عباس، أبو عصبه، حسين، عواد، خاطر، صباح، مرعي، الشولي، سعاده، سعد، عبدالله، أبو هنود، عودة، أبو حمدان، مصلح، عشيرة الدرادعة، عشيرة الجوارحة .

عصيرة الجنوبية :

عصيرة القبليّة أو "عصيرة الجنوبية قرية من قرى الضفة الغربية تتبع محافظة نابلس، ومن القرى التي وقعت في حرب 1967، تشتهر القرية بزراعة القمح والزيتون وتشتهر بوجود الحجر والمحاج.

عائلاتها: عبداللطيف، مخلوف، صالح، عليوي، عصايره، حمدان، احمد، أبو حمد، الاخرس، ياسين.

عقربا (نابلس):

تقع قرية عقربا إلى الجنوب الشرقي من مدينة نابلس وتبعد عنها حوالي 18 كم، يصل إليها طريق محلي يربطها بالطريق الرئيسي نابلس - رام الله، يحد قرية عقربا من الشمال يكمون ومن الجنوب مجدل بني فاضل، ومن الغرب أوصرين، ومن الشرق جبال العرفة من جبال نابلس وتبدأ من طرفها الشرقي، تشرف عقربا على أراضي منبسطة تمتد إلى الجهة الجنوبية، ترتفع عن سطح البحر 670 م وتبلغ مساحة القرية العمرانية 2700 دونم ومساحة أراضيها الكلية 43500 دونماً.

عائلاتها: بني فضل، الديرية، بني جابر، بني منية، بني جامع، الميادمة، حمولة بني فضل وتضم: المراشدة، الشتيات، آل أبو هلال، الحمزات، الهواوشة وتشمل على عدة عائلات وهي: حمدان و خليل وحسين، المراوحية وتشمل على عدة عائلات وهي: أبو صقر وأبو هدبه و خليل، وهناك عائلات أخرى في الديرية وهي: أبو كبر وأبو حلاوة والبيروتية والقنبر والصعابنة وعائلات رحلت من البلدة ولم يبق منها أحد، وحمولة بني جامع وأهم فروعها: آل أبو شهاب، آل صبرة، آل حميدة وهم من بني حميدة من شرق الأردن، عائلة القطعة، آل قصقوص، وحمولة الميادمة وأهم فروعها: آل خاطر، آل العبيدات، آل نصر، آل أبو صد، آل مرعي، آل أبو الشايب، آل شتيوي وهي تفرع من آل خاطر، آل أبو الخجيل، آل عبد الهادي وهي تفرع من العبيدات، وآل أبو حماد، وآل المغاربة (المغربي)، وحمولة بني واهم والفروع المنحدرة عنها: آل فرحات، العاديات، آل حسان، الدلة، وحمولة بني منيه: تعود أصولهم إلى الجزيرة العربية وأهم الفروع المنحدرة عنها: آل زياد، آل الجربان، أبو زايد، العفن، ودار عوض، وآل الصوص.

عمورية (قرية):

تقع قرية عمورية وسط فلسطين شمال الضفة الغربية، إلى الجنوب من مركز محافظة نابلس بقرابة 24 كم منها، يحيط بها من الشرق قرية اللين الشرقية، ومن الشمال قرية اسكاكا، ومن الجنوب والجنوب الغربي قرى عبيون و عارورة ومزارع النوباني، أما من الغرب والشمال الغربي فيحدها مدينة سلفيت.

عائلاتها: حكواتي، ربيع، غنيم، مخدر، خليل، نصار، عبد الله، عباهرة.

عورتا:

تقع قرية عورتا إلى الجنوب الشرقي من مدينة نابلس على بعد 8 كم، وتتبع إدارياً لبلدية نابلس يصل إليها طريق محلي يربطها بالطريق الرئيسي نابلس - رام الله وطوله 2 كم، تطل على ثلاث جبال متوسطة الارتفاع مكسوة بالأشجار ويحدها من الجنوب قرية بيتا وأودلا، ومن الغرب قرية حوارة وبورين، ومن الشرق عقربا ويانون ومن الشمال روجيب وضواحي مدينة نابلس الجنوبية.

عائلاتهما: يوجد في عورتا خمس عائلات هي عواد، قواريق، دراوشة، عبدات، وشرارية، وزقح والقصوبية، آل زيدية، آل أبو دية.

عوريف:

تقع قرية عوريف إلى الجنوب من نابلس وعلى بعد 12 كم منها، تتبع إدارياً لبلدية نابلس يصلها طريق محلي معبد يربطها بالطريق الرئيسي نابلس - القدس وطوله 2 كم، ترتفع عن سطح البحر 580م، تبلغ المساحة العمرانية للقرية حوالي 350 دونماً، وتبلغ مساحة أراضيها الكلية 4000 دونم، وتحيط بأراضيها قرى عصيرة الشمالية، وحوارة وجماعين وعين أبوس.

عائلاتهما: الصباح، شحادة، الصفدي، الهوشة، الثنية، الكعلة، الشوخة.

عسكر:

تقع عسكر شرق مدينة نابلس، وتعتبر البلدة من البلدات التاريخية، حيث كشفت الحفريات أن بلدة عسكر مع جارتها بلدة بلاطة، كانتا مركز مدينة نابلس قبل آلاف السنين "شكيم"، حيث يوجد بمدخلها آثار لمقبرة ملكية رومانية، وكان اسم البلدة في العهد البيزنطي سخار.

عائلاتهما: ميالة، دويكات، الرواجنة، السوقى، النابلسي، أبو عيشة، سلام.

غور الفارعة:

غور الفارعة هي إحدى القرى الفلسطينية في شمال الضفة الغربية وتتبع محافظة طوباس وتبعد عن مدينة نابلس 17 كيلو وعن مدينة جنين 25 كم وهي من القرى التي وقعت تحت الاحتلال في عام 1967 ويحد القرية من الشمال مخيم الفارعة وطمون وطوباس ومن الشرق النصارية ومن الجنوب الباذان ومن الغرب طلوزة وياصيد.

عائلاتها: آل فاضل، الدريعي، فضيل، صلاحات، براهيمة، شنائلة، درواشة، حمود، جناجرة، عوايسة، الضامن، فارس.

فروش (بيت دجن):

تقع قرية فروش بيت دجن في شمال الضفة الغربية على بعد 10 كيلومترات شرق مدينة نابلس وهي جزء من محافظة نابلس.

عائلاتها: حامد، الحاء، ناصرة، كنعان، دراغمة، أبو عمارة، صلاحات أبو حنيش، الحيني، عويضات، ابنيات، أبو ريان، درايش، شحدة، أبوجيش، الحاج أحمد، الحاج محمد، أبو ثابت، العبيسي، اسماعيل، شاهين، الكعابنة، الزواهره، الجهالين، أبو الكباش، أبو كرش، ابو عواد، سلامين، البشارت، بني عودة.

فرخة:

تقع قرية فرخة في وسط فلسطين، في الجزء الشمالي الغربي من الضفة الغربية، إلى الجنوب الغربي من مركز محافظة سلفيت على بعد قرابة 4 كم منها، وتبلغ مساحتها قرابة 5، 675 دونم، يحيط بها من الشرق والشمال مدينة سلفيت، ومن الجنوب قرى بني زيد الشرقية، أما من الغرب فيحدها بلدة بروقين.

عائلاتها: يبلغ عددها إحدى عشرة عائلة، تتحدر من أصول متنوعة، وهي: الشريف، رزق الله، حنون، حجاج، شباك، الأشقر، زيدية، مهرة، بدح، وهدان، بني صخر، الفرخاوي، دموم، الخطيب.

قبلان:

تقع قبالان في الجزء الجنوبي الشرقي من جبل نابلس، على بعد 19 كم من نابلس، و44 كم من القدس، على الطريق الرئيس الواصل بين نابلس وبين رام الله، وترتفع 645 متراً عن سطح البحر، أما يقع في محيط قبالان مجموعة من القرى والبلدات: بيتا من الشمال، ومن الجنوب قرى تلفيت وقيوت وجالود، ومن الغرب يتما والساوية واللبن الشرقية، ومن الشرق جوريش وأصرين وعقربا.

عائلاتها:

ثلاث عائلات كبيرة وهي عائلة الاقرع، وعائلة العاملي وعائلة الازعر، وينحدر من هذه العائلات عائلات أخرى مثل آل عابد، آل نجم، آل زيدان، آل جودة، آل محمد الحسين، آل أبو زينة، آل شحروج، آل الزلف، آل أبو زهرة.

قريوت:

تقع قريه قريوت إلى الجنوب الشرقي من مدينة نابلس 26 كم وإلى الشمال الشرقي من مدينة رام الله وتحيط بها قرى تلفيت وجالود والساوية واللبن الشرقية وترمسعيا في موقع متوسط من الضفة الغربية على ارتفاع 750 متر عن سطح البحر، وهي تابعة إداريا لمحافظة نابلس.

عائلاتها:

من أشهر العائلات في قريوت: المرادوة، بدوي، عازم، علان، معمر، كساب، عامر، مقبل، ذيب، موسى، أبو نجم، القريوتي، بني خليفه، البوم، عفانة، عازم، العودة.

قصرة:

تقع بلدة قصرة إلى الجنوب الشرقي من مدينة نابلس حيث تبعد حوالي 24 كم عن مدينة نابلس، وتتبع إدارياً لمحافظة نابلس، تبعد عن الخط الأخضر حوالي 50 كم، وترتفع عن سطح البحر 750م، وتبلغ مساحتها العمرانية 3800 دونماً، فيما تبلغ مجموع مساحة أراضيها 9000 دونم، حدود بلدة قصرة: يحدها من الغرب قريتا تليفيت وقبلان، ومن الشرق قرية مجدل بني فاضل، فيما يحدها من الشمال قرية عقربا، ومن الجنوب يحدها قرية جالود.

عائلاتها:

آل حسن، آل عودة، أبو ريذة، السقا، كنعان، القصراوي، خريوش، شناعة، الخليل، فرح، الفريجي، دعاس، الواوي، عودة .

قراوة بني حسان:

تقع قرية قراوة بني حسان غرب مدينة نابلس على بعد 30 كم، وترتفع 380 م فوق مستوى سطح البحر وتتبع إدارياً لمحافظة سلفيت.

عائلاتها:

عاصي، ريان، مرعي، ريان، سلوم.

قوصين:

تقع قرية قوصين في الجزء الشمالي من الضفة الغربية، إلى الغرب من مدينة نابلس بمسافة لا تزيد عن 8 كم، تقع على طريق نابلس، قلقيلية، يحيط بها من الشرق قرية بيت إيبا، ومن الشمال قرية دير شرف، ومن الغرب بلدة كفر قدوم، أما من الجنوب فيحدها قريتا صرة وجيت.

عائلاتها:

ينتمي سكان القرية إلى عدة عائلات هي: يدك، عبد ربه، سلمان، كنعان، رباح، أبوليلي، دبوس، خضر، الزبادي.

قيرة:

تقع قرية قيرة في وسط فلسطين، في الجزء الشمالي الغربي من الضفة الغربية، في الشمال الشرقي من محافظة سلفيت، على تلة ارتفاعها (482) متراً عن سطح البحر، تبعد عن مركز مدينة سلفيت حوالي 8 كم إلى الشمال منها، تبلغ مساحة قرية قيرة حوالي 2, 258 دونماً، تحيط بالقرية عدة قرى هي: مرده من الشرق، وجماعين وزيتا جماعين من الشمال، وكفل حارس ودير استيا من الغرب، ومن الجنوب مدينة سلفيت.

عائلاتها: بكر، دلني، طليب، عبده، العرياسي، عواد، طليق، زيادة، نمر.

قوزة:

قوزة تقع جنوب حوارة من نابلس.

كفر قليل:

يحد قرية كفر قليل من الشمال مدينة نابلس، ومن الغرب بلدي بورين وعراق بورين، ومن الجنوب بلدة حوارة، ومن الشرق بلدي عورتا وروجيب.

عائلاتها: أبوسمره، أبو صلاح، أبو خضر، الحاج، محمد، جرار، زقزوق، قلالوة، قشتم، منصور، العامر، الذياب، القني، فلاح، مفلح، العريوط.

كفل حارس:

كفل حارس بلدة تحيط بها بلدات دير استيا غرباً قيرة شرقاً، حارس غرباً، زيتا وجماعين شمالاً، مرده الجنوب الشرقي، ومدينة سلفيت جنوباً وترزح مستوطنة آرائيل على قسم كبير من أراضي البلدة، حارس بلدة تحيط بها بلدات دير استيا شمالاً وكفل حارس شرقاً.

عائلاتها: يبلغ عددها أحد عشر عائلة تنحدر من أصول متنوعة، وهي: بوزية، صالح، أبو يعقوب، جبر، أبو شقورة، عبيد، أبو حماد، القاق، صلاح، الفار، القيشاوي.

كفر الديك:

تقع قرية كفر الديك في وسط فلسطين، في الجزء الشمالي الغربي من الضفة الغربية، في وسط محافظة سلفيت، على تلة جبلية ارتفاعها 390 متراً عن سطح البحر، تبلغ المساحة الكلية لبلدة كفر الديك 17 ألف دونم، منها 600 دونم للمنطقة العمرانية، تشكل كفر الديك 8,3% من مساحة محافظة سلفيت البالغة 204 كم²، يحد بلدة كفر الديك من الشرق أراضي بلدة كفر الديك، أما من الشمال فيحدها أراضي بلدات سرطة وبيديا، ومن الغرب بلدتي رافات ودير بلوط، أما من الجنوب فيحدها أراضي قرية بني زيد الغربية، وتبعد عن مدينة سلفيت 14 كم إلى الغرب، وتبعد 8 كيلومترات عن الخط الأخضر إلى الشرق.

عائلاتها: الديك، علي الأحمد، وناجي، الترك، قصول.

كفر لاقف:

كفر لاقف قرية من قرى الضفة الغربية تتبع محافظة قلقيلية، ومن القرى التي وقعت في حرب 1967.

عائلاتها: العائلات التي تسكن القرية كفر لاقف: مدنية، عساف، جبر، عوض، آل خطيب.

لوزة (قرية):

قرية لوزة يُطلق عليها الحي السكمرى أو السمرة أو الطور، وهي قرية سكمرية تقع على جبل جرزيم جنوب شرق نابلس في الضفة الغربية، فلسطين، تُعتبر آخر قرية سكمرية بالكامل، حيث أن حوالي نصف السامريين في العالم يعيشون فيها، أما تضم المتحف السامري، وهي تحت السيطرة الفلسطينية الإسرائيلية المشتركة، حيث تقع القرية ضمن مناطق "ب" حسب اتفاق أوسلو.

عائلاتها: يسكنها السامريون.

مادما:

تقع قرية مادما جنوب مدينة نابلس على بعد قرابة 5 كم منها، على ارتفاع 498 م عن سطح البحر، تبلغ مساحتها قرابة 3, 400 دونماً، المساحة العمرانية منها حوالي 600 دونماً، ويحيط بها من الشرق بلدة بورين، ومن الجنوب والغرب بلدة عصيرة القبلية، أما من الشمال بلدتي تل وعراق بورين.

عائلاتها:

تضم قرية مادما ثلاث عائلات رئيسية هي: زيادة: يضم القاضي، الخطيب، نصّار: يضم: محمود، قاسم، صالح، ذيب، قط، وفرج، القط: يضم حسين، دحبور، احمد.

مسحة:

مسحة قرية فلسطينية من قرى الضفة الغربية وتتبع محافظة سلفيت، ومن القرى التي وقعت في حرب 1967، يسكن البلدة نهاية عام 2016 حوالي 2600 نسمة، تقع قرية مسحة غرب مدينة سلفيت على بعد 15 كم تقريباً، على مساحة تقريبا 12 ألف دونماً، يحيط بالقرية أراضي الزاوية وبديا وسنيريا، ترجع تسمية القرية بهذا الاسم أما يقال إلى أن سكان القرية الذين سكنوها تم قتلهم ثلاثة مرات ومن هنا جاء الاسم بالمسح أي لم يبق شيء يتنفس.

عائلاتها:

سكان القرية إلى عائلتين كبيرتين الأولى: عائلة عامر: ولعائلة عامر عدة فروع هي: عقلة وعوض الله وزيدان ومعمر وأبو سعدة، أما أن العائلة الثانية في القرية فهي عائلة شلبي.

مجدل بني فاضل:

تقع هذه القرية مجدل بني فاضل في الجنوب الشرقي من مدينة نابلس، وتبعد عنها 23 كم، تقع على مفترق طرق محلية للقرى المجاورة، ترتفع عن سطح البحر 650 م، وتبلغ المساحة العمرانية للقرية 160 دونماً، وتبلغ مساحة أراضيها حوالي 28000 دونم تحيط بأراضيها قرى جوريش، دوما، وقصرى، يزرع.

عائلاتها:

زين الدين: يضم: رباح، لبوس، السلعوس، خضر، الفقه، الصالول، عثمان ومنه: الخطيب، عولة، خليل، اممر، جوهر.

نصف جبيل:

تعود كلمة نصف جبيل إلى اللغة اليونانية (اجبيل) وتعني الشمس أو بيت صناعة الخزف، ونصف جبيل تعني نصف الشمس، وجبيل تصغير لجبل، والسبب الغالب في تسميتها نصف جبيل هو أن القرية تم بناؤها على مجموعة من الينابيع الطبيعية الواقعة بين الجبال، فكانت الشمس تشرق في فترة متأخرة وتغيب في فترة مبكرة، وبذلك تكون فترة الشمس ساطعة لنصف الوقت الطبيعي تقريباً وبناء على هذا سميت نصف اجبيل السبب الثاني انه تم تسميتها بهذا الاسم لأنها تقع في نصف الطريق بين جبيل الواقعة على الساحل اللبناني للشمال من بيروت وبين جبيل الميناء الواقع على الخليج العربي منطقة الإحساء في المملكة العربية السعودية 520 كم من الرياض، توصف جبيل قرية صغيرة مساحتها 28 دونم تقع إلى الشمال الغربي من مدينة نابلس مسافة 17 كم ويحدها من الشمال قرية اجنسنا 1 كم ومن الغرب قرية سبسطية 2، 5 كم ومن الشرق عصيرة الشمالية 7 كم ومن الشمال بيت أمرين 500م، وجميع هذه القرى تشترك مع نصف جبيل في الأراضي الزراعية، أما أنها تقع على الشارع العام الذي يربط منطقة الغرب (طولكرم/نابلس) بالأغوار.

عائلاتها:

طقطقيه، بركات، فقبات، حمدان، خضر، ياسين، أبو ربيع، ملحم، عوايص، سمارة، خليل، صلاح، الحاج يوسف.

مخيم نور الشمس:

مخيم نور الشمس أحد أحياء نابلس

عائلاتها: عليان، قرعاوي، الغول، فحماوي، زنديق، غريفي، أبو حرب، سايس، أبو دغش، شلبي، أبو قصيدو، حمارشة، عمارنة، هيكل، شعبان، عارف، جندي، صباغ، أبو العجوز، نجار، بلواني، جبعاوي، شامي، حميدي، أبو حمدة، حشاش، أبو عواد، مقبل، أمارة، جمال، حماد، جوابرة، أبو الهيجا، سكران، إيراني، زعبوط، حسان، أبو زهرة، مرزوق، كنوح، غنايم، أبو هلال، أبو سعديّة، عيسى، يونس، الشيخ يوسف، أبو مراد، الحج قاسم، حسين، صباح، حواشين، ملك، علاجمة، نصيرات، سعادية، شحادة، حبيطي، كامل، نمر، شتيوي، اممر، برناوي، أبو شعلة، مصبح، غنام، أبو عبيد، نصر الله، جابر، نخاش، الحاج محمود، خريس، سريس، أبو عطية، سايس، أبو صلاح، فودة، زغدد، جبالي، أبو الرب، أبو حميد (غزلاوي)، الاشقر، أبو سرحان، أبو سليم، سليط، حصري، أبو شقير، الزايط، شوبكي، دعمّة، حسن العلي، العزة، أبو سمن، قفاف، مشه، خليفة، صلاحات، أبو عيشة، صالح، صفوري، شبراوي، بدوية، المهر، حج احمد (طبال) أبو كافية، أبو لبدّة، عسس، مشاركة، حمدان، أبو ذياب، قلق، الخطيب، الزهيري، قزموز، بركات، أبو دغيش، قزلي، عبد الهادي، أبو عليان، أبو نهار، أبو شريف، الحج محمود، العطا، شهاب، قلنسوي (موسى) عبد الرحيم، خليل، سلته، جعميصي، قيسي، شلباية، جابر، نجار، دردش، محاجنة، أبو زغيب، راغب، عزب، أبو شرقية، غنايم، أبو طلال، أبو سعيد، أبو جبل.

ياصيد:

كلمة ياصيد تعني عش النسور، وتقع إلى الشمال من مدينة نابلس وعلى مسافة حوالي 15 كم منها، وهي مبنية على جبل يرتفع 2240 قدم عن سطح البحر، وتعد مناظرها من أجمل المناظر الطبيعية، وتبلغ مساحة أراضيها حوالي 9500 دونم، ويحدها من الجنوب قرى عصيرة الشمالية وطلوزة، ومن الشرق وادي الفارعة، ومن الشمال قرية سيريس، ومن الغرب قرى جبع وبيت أمرين. عائلاتها: مرار، أبو هنيه، العمرو، جرار، النمر، المساقي، عتبية، العصيدة، قمر، الفار، الاكل، رمضان، حسين، صيفي، مرعي.

ياسوف:

قرية ياسوف تقع شرق مدينة سلفيت جنوب مدينة نابلس (تبعد ١٦ كيلومتر عن نابلس) وترتفع (600) متر، وتقوم على بقعة قرية يشوب في العهد الروماني، وصفها ياقوت الحموي بكثرة الرمان، وينسب إليها عدد من العلماء باسم الياصوفي، أكثر أشجارها الزيتون والفواكه، وصفها ياقوت الحموي في كتابه معجم البلدان (ياسوف: بالسین المهمله وبعد الواو فاء: قرية بنابلس من فلسطين توصف بكثرة الرمان)، يقدر عدد سكان ياسوف ب 2000 نسمة، وقرية ياسوف محاصرة بالمستوطنات الصهيونية اريئيل وتبواح ويعتدي المستوطنين بشل دائم على سكان القرية ويمنعوهم من الوصول إلى أراضيهم الزراعية وقد تم مصادرة جزء كبير من أراضي القرية في الشرق والغرب والجنوب.

عائلاتها:

اعبية، عبد الفتاح، ياسين، عزام، حسين، أيوب، عيطاني، مصلح، عبدالرزاق، حمودة.

يانون:

يانون قرية فلسطينية صغيرة بالقرب من مدينة نابلس وتبعد 15 كم عن مدينة نابلس، أطلق عليها البعض القرية "المنسية"، باتت شبه خالية، جراء رحيل جزء كبير من سكانها قسراً، في الوقت التي تزدهر من حولها المستوطنات، ويعتمد أهالي قرية يانون على الزراعة ورعي الأغنام كمصدر أساسي للرزقمرار.

عائلاتها:

مراد، بشناق، حموضه، صبيح، أبو هنية، رسلان، شركس، النمر، العجوري، بني جابر، أبراهيم.

يتما:

تقع يتما في وسط فلسطين، وسط الضفة الغربية، إلى الجنوب من مركز محافظة نابلس على بعد قرابة 20 كم منها، يحيط بها من الشرق والجنوب بلدة قبلان، ومن الشمال بلدة بيتا، أما من الغرب فيحدها بلدتي ياسوف والساوية.

عائلاتها:

آل صنوبر وآل نجار، قرية.

عين البيضاء:

عين البيضاء قرية من قرى الضفة الغربية وتتبع محافظة طوباس، ومن القرى التي وقعت في حرب 1967.

عائلاتها:

الفقهاء، الدراغمة.

أربعة عشر : بيسان





سپستان



بيسان

هي من أقدم مدن فلسطين التاريخية، تقع اليوم على بعد 83 كم شمال شرق القدس، تمتد المدينة على مساحة 7330 دونما أو 33 كم، ويبلغ عدد سكانها 16، 200 نسمة معظمهم من اليهود بعد تهجير أهلها العرب الفلسطينيين في حرب 1948، تقع مدينة بيسان في قلب مرج بيسان الذي يصل غور الأردن بمرج ابن عامر، جنوب شرق مدينة الناصرة، وإلى الشرق من مدينة جنين الفلسطينية، وإلى الغرب من مدينة كم قيس الأردنية ونهر الأردن، كانت المدينة تعتبر مركز قضاء بيسان حتى تاريخ وقوع النكبة تأسيس إسرائيل عام 1948.

عائلات بيسان:

الحصري، حمدان، أبو خليل، الرقوب، العرسان، المحروم، أبو شويش، الجبالي، شريدي، الصقر، أبو قدح، أبو زبيد، أبو رحال، الملاك، مندحاوي، مبارك، تهتموني، أبو خروب، العيسى، الفوارس، الدعوم، أبو توبة، الحفناوي، منصور، العجاوي، الادريسي، الخياط، الهبرات.

الأشرفية (فلسطين):

كانت القرية الأشرفية تقع في منطقة مستوية على بعد كيلومترين إلى الشرق من جبال فقوعة (أو جلبوع)، وتشرف على أراضي منخفضة إلى الشمال والغرب، وكان يشاهد إلى الشمال الغربي جبل طابور، أما من الشرق، فكانت القرية تواجه المرتفعات الواقعة شرقي نهر الأردن، وهذا الموقع المرتفع قد يفسر اسم القرية الأشرفية.

عائلاتها:

أبو جويد، أبو حماد، أبوشوشة، العجوي.

الحمراء (فلسطين):

قرية الحمراء عربية تقع إلى الجنوب من مدينة بيسان، وتسمى أيضاً عرب الحمراء نسبة إلى سكانها من عشيرة الحمراء أحد فروع قبيلة الصقور التي استقرت في الجهة الجنوبية من غور بيسان، ولوقع الحمراء أهمية خاصة بسبب مرور طريق بيسان - الجفتلك - أريحا بالطرف الغربي من أراضي القرية، وبسبب إشرافها على منطقة الغور إلى الشرق منها.

استقر عرب الحمراء في هذه المنطقة منذ زمن قديم، فقد نزل قريتهم السلطان قلاوون وهوفي طريقه من الشام إلى مصر عام 1289م، وقد شجعهم على الاستقرار في هذه المنطقة توافر الماء وخصوبة الأرض.

تتألف القرية من منازل مبعثرة من اللبن والخيام (بيوت الشعر)، على خلاف القرى العربية التي يغلب على منازلها طابع التجمع، وتنتشر المنازل والمضارب قرب النقاء وادي المدوع بوادي شوباش رافد نهر الأردن وتتناثر بمحاذاة الطريق المؤدية إلى بيسان، ويرأوح ارتفاع الأرض التي أقيمت عليها المنازل والمضارب بين 150 و175م دون سطح البحر، أي أن القرية نشأت فوق أقدام الحافة الغربية لغور الأردن، وتمتد إلى الشرق منها تلال أثرية، مثل تل الشقف وتل أبو خرج وتل طاحونة السكر (ر): الخرب والأماكن الأثرية)، وهذا يدل على عمران المنطقة منذ القديم، وقد ثبت أنه يعود إلى أيام الكنعانيين.

عائلاتها:

أبورامس، أبو مريسي، الشامخ، القطيش، اليوسف، الملاك، الأشوح، العزيز، المعادين، العرجان، الثلجية، السحلي، الهميل، زين العابدين، الفريون، البرقات، الهواري، العرسان، مريخات، الصقور، النمر، العدوان، الرويسي، الحمد، المروج، عرب الأشوح، فريحات، مهادوه، الشوح، اليوسف، ملاك، أثليجه، مريش.

أم عجرة:

احتلت قرية أم عجرة يوم 31 ايار 1948، حيث قامت العصابات الصهيونية من لواء جولاني والذي كان يتبع لقوات جديون الصهيونية بتدمير البلدة بالكامل وتطهيرها عرقياً، تقع القرية على مسافة 4 كم إلى الجنوب من مدينة بيسان، كانت مساحة اراضيها حوالي 6443 دونماً.

بلغ عدد سكان القرية عام 1948 حوالي 302 نسمة، وبلغ عدد بيوت القرية عام 1948 ما يقارب 59 بيتاً، تحيط بها أراضي العريضة ومسيل الجزل والغزاوية.
عائلاتها:

العرامشة، أبو النعاج، البلاونة، سويلم، أبو قدح، سميري، أبو هنية، حجلي، العميري، السعدون، مثقال، طحيمر، الموالي، عبديريه، سعود، أمين.

البيرة (بيسان):

البيرة (بيسان) قرية عربية تقع شمال مدينة بيسان، وفي الشمال الغربي من قرية كوكب الهواء، وتصلها بهما طريق معبدة فرعية، وتصلها طرق ممهدة فرعية بقرى دنة وكفرة وحبول وخربة أم صابونة، ويمر بجنوبها مباشرة خط أنابيب النفط الذي كان قبل عام 1948 بنقل النفط العراقي لتكريره في مصفاة النفط في حيفا.

أقيمت قرية البيرة فوق قواعد مرتفعات الجليل الأدنى المطلة على غور بيسان، وترتفع نحو 160 م عن سطح البحر، وتشرف على وادي البيرة الذي يجري إلى الشمال منها منحدرًا من مرتفعات الجليل وهابطاً إلى غور بيسان ليرفد في النهاية نهر الأردن، وتكثر المياه في وادي البيرة الذي يجري إلى الشمال منها منحدرًا من مرتفعات الجليل وهابطاً إلى غور بيسان ليرفد في النهاية نهر الأردن.

عائلاتها:

أبو جراد، الكنعانية، العمري، الخطيب، الطاهر، المساد، اليوسف، العبد الله، العموري، الصالح، العلي، صلاح، الحمارشة، نجيب، عارف.

الحميدية:

الحميدية قرية عربية سميت بهذا الاسم نسبة إلى السلطان عبد الحميد الثاني العثماني، وهي تقع شمال مدينة بيسان، وتربطها بها طريق فرعية معبدة، وتصلها طريق فرعية طولها 2 كم بكل من طريق وخط سكة حديد بيسان - جسر المجامع المارين إلى الشرق منها، وهناك طرق فرعية أخرى تصلها بقرى جبول والمرصص والبواطي وزبعة.

الحميدية هي قرية فلسطينية مهجرة سكنها عرب الصقور، تقع إلى الشمال من مدينة بيسان، وتبعد عنها 5 كم، وتنخفض 10م عن سطح البحر تبلغ مساحة أراضيها 10902 دونماً، تحيط بها أراضي قرى جبول والمرصص والبواطي وزبعة، قدر عدد سكانها عام 1945 ب 320 نسمة منهم 220 عربياً و100 يهودي، قامت المنظمات الصهيونية المسلحة بهدم القرية وتشريد أهلها البالغ عددهم عام 1948 (255) نسمة، وكان ذلك في 12 / 5 / 1948 حيث دمرت القرية بالكامل وأنقاض البيوت لا تزال موجودة.

عائلاتها:

شهاب الدين

تل الخنيزر:

تل الخنيزر قبيلة بدوية تقع مضاربها إلى الجنوب من مدينة بيسان، وتبعد عنها 10 كم، وتنخفض 200 م عن سطح البحر، تبلغ مساحة أراضيها 3,107 دونمات، وتحيط بها أراضي الفاطور والصفاء والحمراء، قدر عدد سكانها عام 1922 (83) نسمة، وفي عام 1945 بلغ (260) نسمة، قامت العصابات الصهيونية بهدم القرية وتشريد أهلها البالغ عددهم في عام 1948 (302) نسمة، وكان ذلك في 20 مايو 1948، وبلغ مجموع اللاجئين من هذه القرية في عام 1998 حوالي (1582) نسمة.

عائلاتها:

القيسي، جوهر، الناصر، مبارك، مايد، الزناهرة، الحارثي، عدواني، الدريبي، كحوش، الزبيدات، الدرويش، عرب، الصقر، العلي، أبو دبور.

السامرية:

السامرية قرية فلسطينية مهجرة تقع إلى الجنوب من مدينة بيسان، وتبعد عنها 7 كم، وتنخفض 135 م عن سطح البحر، تبلغ مساحة أراضيها 3873 دونماً، وتحيط بها أراضي الحمراء وجليبون والمغير من قضاء جنين، وطوباس من قضاء نابلس، قُدر عدد سكانها عام 1922 حوالي 162 نسمة، وفي عام 1945، 250 نسمة، تحتوي القرية على معالم ومواقع أثرية هامة، تضم مقبرة قديمة، وتوابيت حجرية وبقايا قرية (رحاب) من العصور الوسطى، قام الاحتلال الاسرائيلي بهدم القرية وتشريد أهلها البالغ عددهم عام 1948، 290 نسمة، ويبلغ مجموع اللاجئين من هذه القرية في عام 1998 حوالي 1781 نسمة.

الغزاوية:

الغزاوية قرية عربية تنسب إلى قبيلة الغزاوية، التي كانت تشكل مع عرب قبيلتي البشاتوة والصقور معظم سكان غور بيسان، وتتألف القرية من مضارب القبيلة وبيوتها (200 بيت) التي تمتد في مساحة واسعة من هذه المنطقة الهامة من أراضي غور بيسان بين نهر الأردن شرقاً ومدينة بيسان غرباً، وبين نهر جالود شمالاً وطريق بيسان - جسر الشيخ حسين على نهر الأردن جنوباً، ويبلغ انخفاضها ما بين 225م و275م دون مستوى سطح البحر، وقد استقر عرب الغزاوية في هذه المنطقة لأهميتها موقعها، وخصوبة أراضيها، وتوافر مياهها، وقد كانت المنطقة معمورة منذ القدم، وتدل على ذلك التلال الاثرية التي تضم أنقاضاً وأدوات من الفخار والحجارة، وبقايا معالم طريق رومانية.

عائلاتها:

الكنعان.

المزار (بيسان):

المزار قبيلة بدوية تقيم في غور بيسان الشمالي على مسافة 5 كم من مدينة بيسان، تبلغ مساحة أراضيها (20739) دونماً، وتحيط بها أراضي قرى الجسر الجامع وسيرين ووادي البيرة وكوكب الهواء، وقد عدد سكانها عام 1922 (950) نسمة، وفي عام 1945 (1560) نسمة، يحيط بأراضيها مجموعة من المواقع الأثرية أهمها: (تل شمدين) ويحتوي على تل انقاض على ربوة طبيعية وبلاط على القمة وشقف فخار وأبو اب وأساسات وشقف فخار، و(تل زنبقة) ويحتوي على تل أنقاض على ربوة طبيعية وبلاط على القمة وشقف فخار وأبو اب وأساسات و(تل موري) وهو عبارة عن تل أنقاض، قامت المنظمات الصهيونية المسلحة بهدمها وتشريد أهلها في عام 1948، وعلى أنقاضها أقاموا مستعمرة (ياردناه) في عام 1952 الفانور.

عائلاتها: الضحاك، حميدي، البخيت، النهار، صلاح، شحيات، عرامشة، الفضيين، عميري، عيفان، فرحات، الفوارس، البشتاوي.

الساخنة:

تقع مساكن عرب الساخنة إلى الشمال الغربي من مدينة بيسان، وتخرق هذا التجمع، الذي كان أول الأمر خياماً أو مضارب بدوية، طريق بيسان - العفولة المعبدة الرئيسة، وهناك طريق صالحة للسيارات تتفرع من الطرق السابقة لتصل عين الساخنة بقرية المرصص في شمال بيسان.

تنخفض الساحة 90 م عن سطح البحر وتقوم فوق سفوح الحافة الجبلية الغربية لوادي الأردن مشرفة على غور بيسان في الشرق، ويمر بأراضيها نهر جالود، وتضم تلك الحافة الجبلية كلا من جبل للقطاع إلى الغرب من الساحة مباشرة وجبال فقوعة في الشمال الغربي منها، وتكثر العيون المائية في هذه المنطقة، ومنها عين الساخنة وعين العاصي شرقي الساخنة، ثم عين زهرة إلى الشمال الشرقي، وعين الجوسق في الجنوب، وتقع بجوار الساخنة خرائب تل تومس، وتل الظهر الكبير، وتل الظهر الصغير.

عائلاتها: زوانة، الدخيل، مطالقه، القروط، مصلح، نياب، فارس، أمديرس، شامخ، مراشده، الورور، الفرغ، شهاب، حمود، الصقر، الملاح.

المرصص:

تقع المرصص إلى الشمال من مدينة بيسان، على بعد 7 كم منها وترتفع 100م عن سطح البحر، وتبلغ مساحة أراضيها (14477) دونماً وتحيط بها قرى جبول وشطة، في 1945 بلغ عدد سكانها (460) نسمة، تضم القرية (بركة الفخت) في الجنوب وتحتوي على صهريج معقود، قامت المنظمات الصهيونية المسلحة بهدم القرية وتشريد أهلها البالغ عددهم عام 48 حوالي (534) نسمة، وكان ذلك في 16، 5، 1948، ويبلغ مجموع اللاجئين من هذه القرية في عام 1998 حوالي (3277) نسمة.

عائلاتها: الخطيب، الشايب، سلطان، الساجي، الديارنة، العواصي، الأعر، أبو خضر، الأسعد، السعدي، الجبعي، أبو حسن، أبو همام.

تل الشوك:

تل الشوك قرية عربية تقع غرب مدينة بيسان على حدود قضاء جنين، وترتبطها طريق فرعية معبدة بمدينة بيسان، أما تربطها طرق فرعية ممهدة بقرى الأشرفية وقرونة والساهرية.

أقيمت قرية تل الشوك في أقصى الطرف الغربي من سهل بيسان قرب الحافة الغربية للسهل عند قواعد جبال فقوعة، وتنخفض 100 م عن سطح البحر، وتوجد عيون المدوع على بعد نصف كيلومتر جنوبي غرب القرية، وتغذي بمياهها وادي المدوع أحد روافد وادي شوباش الذي يرقد بدوره نهر الأردن، وتل الشوك صغيرة المساحة اشتملت في عام 1945 على ثلاثين بيتاً ينتظمها مخطط مستطيل، وكانت القرية شبه خالية من المرافق والخدمات العامة، وقد ضمت تل أنقاض وعليه آثار أسس، وتوجد كمثال هذه الآثار في الجهتين الشمالية الشرقية والشرقية من القرية حيث يقع على التوالي تل الشمدين وتل الذهب، وتوجد بعض الآثار أيضاً في موقع عيون المدوع في الجهة الجنوبية الغربية، وموقع عين العاصي في الجهة الشمالية.

عائلاتها: أبو الرب، شوباش، العبد، أبو فرحة، موسى، الياسين، السعدي، الخطيب، المصاروة.

جبول:

جبول قرية عربية تقع في الجهة الشمالية من مدينة بيسان، وتصلها طرق معبدة ثانوية بكل من بيسان وقرتي كوكب الهوا والحميدية، أما تصلها دروب ممهدة بخرتي زبعة وام صابونة، وقد عرفت في العهد الروماني باسمها الحالي. أقيمت جبول فوق إحدى التلال التي تمثل حضيض سفوح مرتفعات الحافة الجبلية لغور بيسان، وترتفع 100 م فوق سطح البحر، ويجري في أراضيها الجنوبية وادي العشة الذي ينحدر من المرتفعات الجبلية غرباً ويخترق غور بيسان رافد نهر الأردن. عائلاتها: أبو الرب، أبو عقيلين، العجمي.

جسر المجامع:

جسر المجامع، قرية عربية فلسطينية تقع على بيسان- طبرية إلى الشمال الشرقي من بيسان، وعلى خط سكة حديد بيسان- سمخ حيث توجد محطة جسر المجامع جنوبي القرية. عائلاتها: البكار، البشتاوي، الغباري، العربي، ترشياوي.

خربة أم صابونة:

خربة أم صابونة هي قرية فلسطينية في قضاء بيسان، وقد أخليت من سكانها من قبل قوات الدفاع الإسرائيلية خلال حرب 1948 العربية، الإسرائيلية في 21 مايو 1948 كجزء من عملية جدعون، كان يقع على بعد 10, 5 كم من شمال شرق بيسان وعين أم صابونة. كانت القرية قائمة على أرض منخفضة عن قرية كوكب الهوا المجاورة، عند أسفل الجرف الشاهق الذي كانت كوكب الهوا تجثم عليه، وكانت تقع في الطرف الغربي من غور الأردن، وكان نهر الأردن على بعد 3, 3 كيلومترات إلى الغرب منها، وقد استمد الوادي الذي يمتد في اتجاه الشمال الشرقي، والنبع الذي يجاوره، اسميهما من اسم القرية. عائلاتها: العميري، أبو صهيون، الشكور، البكار، الشحام، العرامشة، الكايد، الفوارس، الظاهر، البشتاوي، سعيفان، فرحات.

خربة الزاوية:

خربة الزاوية هي قرية فلسطينية في قضاء بيسان، وقد أخلت من سكانها من قبل قوات الدفاع الإسرائيلية خلال "الحرب" العربية، الإسرائيلية في 15، 18 مايو، 1948 في إطار عملية جدعون، كان يقع على بعد 11, 5 كم من شمال شرق بيسان، يقع الصليبي قلعة كوكب الهوى بالقرب من القرية.

عائلاتها: ضحاك، البشتاوي، العوامر، الصالح، أبو محفوظ.

خربة الطاقة:

خربة الطاقة قرية فلسطينية في منطقة بيسان، وقد هجر سكانها قوات الدفاع الإسرائيلية" خلال الحرب العربية، الإسرائيلية عام 1948 في 15 مايو 1948 تحت "عملية جدعون"، وهي تقع على بعد 14 كم شمال بيسان القريبة وادي البيرة التي تعمل بالطاقة عدة مصانع في القرية.

عائلاتها: آل البشتاوي.

فرونة:

فرونة قرية عربية تقع في سهل بيسان جنوبي مدينة بيسان، وقد اكتسبت أهمية خاصة لوقوعها على الطريق المعبدة التي تصل بيسان بالجفتلك وأريحا، ولعل اسمها مشتق من الفرن للدلالة على شدة حرها، فقد أقيمت على بقعة من الأرض تنخفض نحو 125م عن سطح البحر عند أقدم حافة الغور الغربية وتحيط بها الأراضي الزراعية، وتتوافر المياه الجوفية التي تظهر في مجموعة من الينابيع إلى الغرب منها، وتغذي مياه هذه الينابيع وادي المدوع أحد روافد وادي شوباش الذي ينتهي في نهر الأردن، وقد سمح ذلك بإقامة زراعة مروية غربي فرونة.

عائلاتها: الحاج، الحججوج، أبو الرب، الشكاكية، الكاحوشة، الروبية، الشيبية، عقلة، حصيد، زغيان، الفروان، بلال، القروط، الحمود.

الضحاك:

تقع الضحاك في محافظة بيسان.

عائلاتها: عميري، العفين، سعيقان، فرحات، الفوارس، النهار، صلاح، البشتاوي، شحيما، عرامشة، حميدي، البخيت.

سيرين:

سيرين تحريف لكلمة "سير" الاركمية، وتعني القمة وتقع في أقصى شمال قضاء بيسان وتبعد عن المدينة 17 كم على ارتفاع (200) متر عن سطح البحر.

عائلاتها: الزعبي، التماس، الهيجانة او أبو الهيجاء، الحنا، كتانة، شحادة، الماهلي، خشبيون، السعدي، أبو خضرة، رباي، ، شمالي، مقادحة، اغماسة.

شطة (بيسان):

شططة قرية عربية كانت تقع على بعد 10 كم شمال غرب بيسان، قريباً من تفرع خط سكة حديد الحجاز، وطريق بيسان - العفولة - حيفا، وموقعها الجغرافي ذو أهمية كبيرة لأنها البوابة الغربية لسهل بيسان، الذي يربط سهل مرج ابن عامر غرباً بوادي الأردن شرقاً، لذا كانت شططة محطة للقوافل التجارية القديمة وللجيوش، وتصلها طرق فرعية بمجموعة من القرى العربية المجاورة، مثل المرصص وبيلى والطيبة وقومية.

نشأت شططة على الجانب الشرعي لأحد الأودية التي ترفد نهر جالود فوق أقدام الحافة الشمالية الغربية لسهل بيسان، وتنخفض قرابة 65 م دون مستوى البحر، وتحيط بها الأرض الزراعية من الجهتين الشمالية والشرقية، لذا فإن موقعها يجمع بين الوظيفتين الحربية والاقتصادية، قامت شططة على أنقاض مخلفات أثرية قديمة تشتمل على أساسات وأعمدة وحفر منقورة في الصخر ومقبرة قديمة، كانت مساحة الأرض التي قامت عليها شططة صغيرة، وكانت المباني السكنية تتجه في امتدادها جنوباً منجذبة نحو طريق بيسان - العفولة، ونحو محطة السكة الحديدية.

عائلاتها: أبو حماد

الطيبة:

تقع الطيبة في الشمال الغربي من بيسان، في نحو منتصف الطريق بين قريتي كفرا والناعورة من أعمال الناصرة، ترتفع القرية 100م عن سطح البحر، وتبلغ مساحتها حوالي 22 دونماً. عائلاتها: الجاروشي، السبارجة، الزعبي، فودة، ناصر، عبدالرزاق، البطوش.

طيبة الزعبية:

طيبة الزعبية قرية عربية تقع في الجنوب الشرقي لمرج بن عامر في شمال فلسطين، سكانها من عرب 48 الذين بقوا في بلادهم بعد قيام دولة إسرائيل، وهي أقرب قرية عربية اليوم إلى منطقة عين جالوت. عائلاتها: فودة، الجاروشي، السبارجة.

الطيرة (بيسان):

الطيرة قرية عربية تقع إلى الشمال الغربي من مدينة بيسان، تصلها دروب ممهدة أو طوق ثانوية، تصلح للسيارات، بقرى عولم والطيبة وكفر مصر، تقع القرية على تل يرتفع قرابة 120م عن سطح البحر، وينحدر ذلك التل انحداراً شديداً من الجهات الشرقية و الشمالية والغربية، وتجف بالقرية الجروف الوعرة من الجهات المذكورة، وتطل طيرة بيسان في الشرق على مجرى وادي الطباح أحد روافد وادي البيرة، وهناك عين المزاريب في ظاهر القرية الشمالي، بمحاذاة مجرى وادي الطباح، يصلها بالقرية درب ممهد، وإلى الشمال من القرية تقع منطقة تكثر فيها عيون الماء التي تغذي وادي الطيبة بمياهها، ومنها عين البيضا وعين المصطفى.

نشأت القرية عند الجانب الجنوبي للطريق التي تربطها بقرية الطيبة، والتي تمتد مخترقة القرية، إلى عين المزاريب، ثم نمت المباني القرية على جانب الطريق الشمالي، وبلغت مساحتها 29 دونماً، وخلت منها الخدمات والمرافق العامة، مساحة الأراضي التابعة للقرية 10, 207 دونمات، منها 148 دونماً للطرق والأودية، تحيط بها أراضي قرى سيرين وعولم والمعذر وكفر مصر ووادي البيرة ودنة والطيبة.

عائلاتها: النوباني، العزايزة، قريص، الحسيني، الناطور، الشرعان، الزبيدي، الخطيب، نفاع.

عرب العريضة:

تقع مساكن عرب العريضة إلى الجنوب من بيسان، وإلى الغرب من عرب الصفا وعرب الزيدان، وإلى الشرق من قرية السامرية، وتصلها بالسامرية وبيسان ومسيل الجزل والفاطور طرق صالحة للسيارات، وتقع قرية البيت الأحمر في ظاهر عرب العريضة الشرقي، عند ملتقى الطرق القادمة من أراضي الزور على نهر الأردن ومن قرية الخنيزير في الجنوب، ومن السامرية في الغرب، والتي تنطلق بعد ذلك في طريق واحدة نحو بيسان، تنخفض الأراضي التي كان يقطنها عرب العريضة قرابة 190م عن سطح البحر، وتكثر الينابيع وعيون الماء حول مضاربيهم، مثل عين تل الرعيان وعين العريضة وعين الوبيدي، وهناك مجموعة من الينابيع إلى الشرق من تل الرعيان وإلى الجنوب من مواقع عرب العريضة، وتخرق بعض المسيلات المائية أراضي عرب العريضة في اتجاه نهر الأردن، تغذيها العيون والينابيع، ويكثر نبات العليق في المنطقة، أما تكثر فيها الجروف الوعرة والمقطعة.

عرب البواطي:

عرب البواطي هي قرية فلسطينية في قضاء بيسان، وقد هجر سكانها خلال الحرب العربية الإسرائيلية عام 1948، تقع على بعد 4 كيلومترات شمال شرقي بيسان في وادي بيسان، دمرت القرية بالكامل في 16 مايو 1948، ووفقاً لمؤرخ الفلسطيني وليد الخالدي، "لقد تم هدم جميع منازل القرية، ما تبقى من الجدران الحجرية البازلتية، دمرت منازل القرية كلها، ويمكن رؤية بقايا الحيطان الحجرية، والأسس المربعة والمستديرة، بين الأعشاب البرية، والموقع مسيح، أما أن الأراضي المجاورة مزروعة بشتى أنواع المحاصيل، وما زالت أحواض الأسماك، التي كان سكان القرية يستخدمونها قائمة، وثمة حقول مروية تمتد إلى الغرب منها. عائلاتها:

حاييمه، السورشي، مبدي، الاحمد، أبو عساف، الزور، سلامة، المشلخي، السواركه، العقله، الحمدان، الصباح، الفندي، المصري، الحمدون، التيهة، اقصير، الزبيدات، أبو رحال.

عرب الصفا:

يقع تجمع مساكن عرب الصفا على بعد نحو 10 كم جنوب شرق بيسان، وإلى الشرق من مضارب العريضة، وكانت المساكن في الأعلى خياماً ومضارب بدوية، تحول معظمها، بعد استقرار السكان، وتركهم حياة التنقل والترحال، إلى مساكن ثابتة.

تخترق أراضي عرب الصفا طريق ثانوية للسيارات تتفرع من طريق بيسان - أريحا الرئيسية، وهناك درب ممهد يصل بين أراضي عرب الصفا وميسل الجزل، وآخر يصلها بمخاضة طريخيم على الأردن.

تنخفض أراضي عرب الصفا بين 200 و240 م عن سطح البحر، وتكثر في الأراضي القريبة من نهر الأردن وعيون الماء، كعين التين وعيون البراق، وقد انتشرت المساكن والمضارب حول الطريق الثانوية المتفرعة من طريق بيسان - أريحا، وكانت المساكن من الطين والقصب.

عائلاتها:

الدعوم، شلاش، الوادي، جبر، الدوامسة، العليات، عرب الغزاوية، عرب الصقور، ال محاميد، صليخ، حلوط، الرجلات، مصاليخ، الحماصات.

عرب البشتاوي:

عرب البشتاوي أو عرب البشاتوة أصحاب هذه القرية الذين انتشروا في بيسان جسر المجامع وأم صابونة وخربة الزاوية وفي عام 1948 شردوا (سواء بضم الشين أو بفتحها سيان) إلى بضع كيلومترات شرق النهر (نهر الاردن) وأصبحوا الآن يشكلون معظم سكان الأغوار الشمالية ثم انتقل البعض إلى اربد وعمان وغيرها.

عائلاتها:

أبو طافش، العطاي، البكار، العرامشة، الغضين، أبو صهيون، الفوارس، الشكور، أبو محفوظ، الشحيات، سعيفان، العمري، الشامات، الفضيين، العركمشه، الطوايشه، المليجات، حوارنة، أبو شعيب، الصقور، الشكري، السبورجي، العليمات، أبو صفوك، شعيبات.

الغزير :

الغزير تقع قضاء بيسان وأقرب قرية لها فاطور .
عائلاتها: الناطور .

الفاتور :

الفاتور قرى "فلسطينية" في منطقة بيسان، الفاتور، لعلها من فطر الشيء أي شقّه، وتقع أراضي الفاتور في أقصى جنوب بيسان عند حدود طوباس، تنخفض 199 متراً عن سطح البحر ومساحة أراضيها 729 دونماً 12 دونم للطريق والوديان ودونمين لغرس الزيتون، وتحيط بأراضي الفاتور أراضي الحمراء وطوباس .

عائلاتها : دار العزيز .

قومية (بيسان):

قومية تقع عند الحدود الشرقية لقضاء جنين، وإلى الشمال الغربي من مدينة بيسان، وتبعد عنها 12, 5 كم وترتفع عن سطح البحر 75 م، وتبلغ مساحة أراضيها (4898) دونماً، تحيط بها أراضي قرى الطيبة وبينى والمرصص وشطة، ويحيط بالقرية مجموعة من المواقع الأثرية أهمها: خربة جبع وتل الشيخ حسن في الجنوب وفيهما مغائر وصهاريج منقورة في الصخر، قامت المنظمات الصهيونية المسلحة بهدم القرية وتشريد أهلها البالغ عددهم عام 48 (510) نسمة، وكان ذلك في 26 / 3 / 1948، وعلى أراضيها أقام الصهاينة مستوطنة "عين حرود" سنة 1921، وقد قسمت "عين حرود" في أوائل الخمسينيات إلى جزئين "عين حرود، إحور" و"عين حرود، مئوحاد"، وتقع الأولى على أراضي قرية قومية وأما الأخرى فتقع على أراضي قرية تمرّة.

عائلاتها: العبادية، اليوسف، الخطيب، جامحنة، المصاروة، الشيديات، احمد، مرعي، الحسن، الصالح، أبو قنديل، قرية، عروان، رشيدات، مشوط، السيد.

كفرة:

كفرة قرية عربية تقع شمال مدينة بيسان بين قرى الطيبة وكوكب الهوا، وتتوسط عدة قرى هي: كوكب الهوا في الشرق، والبيرة في الشمال، ودنة في الشمال الشرقي والطيبة في الغرب، والمرصص في الجنوب، وجبول في الجنوب الشرقي، ويبلى في الجنوب الغربي، وتتصل كفرة بتلك القرى جميعاً بطرق صالحة لسير السيارات، وقد استفادت كفرة من ذلك الموقع المتوسط فشكلت عقدة مواصلات في تلك المنطقة.

أقيمت كفرة فوق حضيض تلال الحافة الغربية لغور بيسان على ارتفاع 180م عن سطح البحر، ويحدها وادي البيرة من الشمال وغور بيسان من الشرق ووادي العشة من الجنوب، ويمثل موضع القرية خطأ لتقسيم المياه بين الأودية المنحدرة إلى الشمال لترفد وادي البيرة، والأودية المنحدرة جنوباً لترفد وادي العشة، ويجري جنوبها وادي الغربي الذي يرفد وادي يبلى ووادي الجرم الذي يرفد وادي العشة.

عائلاتها: أبو الرب، مدلل، البرور، بكر، حسين، النجيب، عبدالهادي، الخطيب، شحاده، مسعد، القصراوي.

كفر مصر:

كفر مصر التي تقع في منطقة مرج ابن عامر، التي يشتهر أهلها بالكرم وحسن الضيافة وحسن الاخلاق، يرجع اسمها إلى المصريين الذين استقروا فيها منذ العهد الكنعاني، وتقع في أقصى الشمال الغربي لقضاء بيسان، عند الحدود الجنوبية لقضاء الناصرة، وترتفع 200 م عن سطح البحر، وتبلغ مساحة أراضيها (16332) دونماً، تحيط بها أراضي قرى الطيبة الزعبية من الجنوب، وقرية طيرة الخراب من الشرق، وتحدها من الشمال أراضي قرية معذر وقرية مسحه (كفار طابور) قضاء طبريا، ومن الغرب يحدها أراضي قرية الرينة، أم الغنم وقرية اندور وطمره الزعبية من قرى قضاء الناصرة الجنوبية الشرقية.

عائلاتها: الصبيحي، الزعبي، السبروجي، قلاحين، شقور، خيام، حمامة، عبدو، حايك، مسادي، أبو رجال، حسونة، صبحية.

كوكب الهوا:

كوكب الهوا قرية عربية تقع شمال مدينة بيسان، وتربطها بقريّة الطاقة طريق تتفرع من طريق بيسان، سمخ الرئيسة، أما تصلها طرق صالحة للسيارات بقرى البيرة وجبول وكفرة، والمرصص، وتشرف كوكب الهوا على نهر الأردن في الشرق وبحيرة طبرية في الشمال الشرقي، وتطل على المنطقة الغربية التي تضم القرى المذكورة آنفاً، أي أنها تتحكم بالطرق المؤدية إلى المناطق الغورية في الشرق والمناطق المرتفعة في الغرب، وبذلك تتمتع بموقع استراتيجي ممتاز يرتفع 313 م عن سطح البحر ويقوم على حافة تطل مباشرة على نهر الأردن وينحدر بشدة باتجاه الشرق، في حين يتدرج في الانحدار ساحة الغرب، وقد قامت كوكب الهوا في أعلى نقطة من الجزء الشمالي لتلك الحافة، وتتحد من جهتها الشرقية عدة أودية باتجاه وادي الأردن، وتكثر الينابيع والعيون في هذا الجانب، وتكثر الجروف الوعرة أيضاً إلى الجنوب.

عائلاتها:

العاجرة، العزايزة، العوا، مبارك، أبو الرب، الخطيب، الشجراوي، الجابر، المستريحي، نصر، خليفة، أبو الهيجا، الزعبي، العجاوي.

زبعة:

زبعة قرية فلسطينية مهجرة، تقع إلى الشمال الشرقي من مدينة بيسان، يمر بها الخط الحديدي الحجازي وطريق بيسان - سمخ، قامت زبعة فوق مساحة صغيرة من الأرض المنبسطة على الضفة الجنوبية لوادي العشة، تنخفض نحو 225 م عن سطح البحر، يتجه امتداد القرية من الشمال الغربي إلى الجنوب الشرقي بعيداً عن مجرى الوادي خشية التعرض لأخطار فيضاناته الشتوية، أما تُحيط بالقرية مجموعة من التلال الأثرية تدلّ على أنّ المنطقة كانت معمورة في الماضي.

عائلاتها: الشحام.

دنة:

دنة تقع إلى الشمال الغربي من مدينة بيسان وتبعد عنها 13 كم وترتفع 100م عن سطح البحر، وتقوم فوق بقعة قرية (تينا) في العهد الروماني، وقد كان انبوب النفط العراقي يمر فوق أراضيها قبل عام 1948، تبلغ مساحة أراضيها (6614) دونماً، تحيط بها أراضي قرى البيرة ووادي البيرة وكفرا والطيبة والطيرة.

عائلاتها:

الحسيني، الملح، عبد الجبار، الحردان، أبو عباس، العابدي، السعدي، الشربيني، توفيق، الشلبي، السعيد، الحسن، الدناوي.

مسيل الجزل:

القرية مسيل الجزل، قبل الإغتصاب (إقتباس من كتاب كي لا ننسى للدكتور وليد الخالدي) كانت القرية تقع في رقعة مستوية من الأرض، وتشرف على منطقة فسيحة مفتوحة إلى الشرق، ويلها غور الأردن، وكان ثمة بين ضفتي نهر الأردن مخاضتان، هما مخاضة الطريخيم ومخاضة الصغير، تشكلان بوابتي العبور إلى وادي الأردن شرقاً، وكانت طريق فرعية تربط القرية ببيسان، وطرق فرعية أخرى تربطها بالطريق العام بين بيسان وشرق الأردن.

عائلاتها:

الزينات، الغزاوية.

يبلى:

يبلى قرية عربية تقع بين قرىتي المرصص وكفرة في الشمال الغربي من مدينة بيسان، وهي ملتقى عدة دروب تصلها بقرى كفرة والمرصص والطيبة. قامت القرية في بطن وادي يبلى (الذي اتخذت اسمها منه) على ارتفاع 30 م عن سطح البحر عند حضيض تل يقع غربيها، ويلتقي عندها وادي يبلى ووادي أبو الشبرين ووادي الغربي ووادي الخراف بعد مروره بالقرية، وقد نمت مباني القرية بشكل شعاعي عند ملتقى الدروب التي تصلها بالقرى المجاورة، ولكن امتدادها بمحاذاة الدرب المؤدي إلى عين يبلى كان أكبر، وأما مساحة القرية فهي 12 دونماً وكانت تشرب من عين يبلى الواقعة في بطن الوادي عند التقائه بوادي الغربي، وفي جنوب القرية الشرقي خربة أم السعود.


عائلاتها:

تميا، الثعلبي، العابدي، جاعوني، أبو الرب، الزبيدي، أبو سته، الرويعي، الشريعة، أبو مسامح، فرح الله، أبو رواع.

عائلات قرى بيسان:

العايدي، يبلى، الدناوي دنه، جماحنة قوميه، العيسى، بيسان، الكنعان، الغزاويه، الشحام زبعة، الجبعي المرصص، أبو عباس دنه، أبو دبور الخنيزر، الفوارس بيسان، زوانة الساخنه، الجاروشي الطيبة، الحردان دنه، آل البشتاوي، المزار، البشاتوة، الدعوم بيسان، الشايب المرصص، الحفناوي، بيسان، البشتاوي، الشحيما، أبو توبة بيسان، منصور بيسان، الناطور الطيرة، أبو جويد الأشرفية، الخياط، أبو حماد شطّة، العجاوي، الادريسي، السيد احمد، قوميه، الغرير الفاطور، السبروجي كفر مصر، الجبالي بيسان، أبو شاويش بيسان، الماحي الساخنه، المحروم بيسان، قلاحين كفر مصر، أبو فرحة تل الشوك، العو كوكب الهوا، العزايزة كوكب الهوا، العرسان بيسان، العرسان الحمرا، العجاجة كوكب الهوا، العبدالله البيرة، العبد تل الشوك، العبادية قومية، طحطموني بيسان، الزبيدي الطيرة، الرقوب بيسان، الشيدات قومية، أبو الرب كوكب الهوا، أبو الرب جبول، أبو الرب تل الشوك، أبو خليل بيسان، الخطيب تل الشوك، الخطيب الطيرة، الخطيب كوكب الهوا، الحمراء بيسان، حمدان بيسان، الحصري بيسان، أبو جراد البيرة، الثعالبة البيرة، الثاني الطيرة، توفيق دنه، زعبي كفر مصر، زعبية كفر مصر، السبارجة الطيبة، السعدي تل الشوك، الساجي المرصص، سلطان المرصص، الشجارنة كوكب الهوا، الشجراوي كوكب الهوا، الشرعان الطيرة، شريدي بيسان، شقور كفر مصر، الشلبي دنه، شوباش تل الشوك، الصالح البيرة، صبحية كفر مصر، صبيح كفر مصر، الصقر بيسان، الصقر الساخنه، الطاهر البيرة، شهاب الدين الحميدية، الملح دنه، الشربيني دنه، عبد الجبار دنه، السعدي دنه، مبارك كوكب الهوا، نفاع الطيرة، الحسيني الطيرة، أبو قدح بيسان، أبو زيد بيسان، أبو الرب كفره، أبو قدح كم عجرة، أبو رجال بيسان، المساد البيرة، المصاروة تل الشوك، المصاروة قومية، آل ملاك بيسان، مندحاوي بيسان، موسى تل الشوك، النوباني الطيرة، أبو همام المرصص، الياسين تل الشوك، اليوسف البيرة، اليوسف قومية، هايك كفر مصر، حسونة كفر مصر، حمامة كفر مصر، خيام كفر مصر، عبدو كفر مصر، مسادي كفر مصر، أبو رجال كفر مصر، مبارك بيسان، الهبرات بيسان، أبو دامس الحمرا، البطوش الطيبة، تهتموني بيسان، تميا يبلى، أبو النعاج أم عجرة، الخطيب قومية، القيسي الخنيزر، أبو خروب بيسان، قريص الطيرة، الحسيني دنه، الخطيب المرصص، الثعلبي يبلى.

خمسة عشر : حيفا





حيفا

هي من أكبر وأهم مدن فلسطين التاريخية، تقع اليوم على الساحل الشرقي للبحر المتوسط، وتبعد عن القدس حوالي 158 كم إلى الشمال الغربي، يبلغ عدد سكانها حوالي 181,272 نسمة إضافة إلى 300,000 يعيشون في الضواحي السكنية حول المدينة، مما يجعلها ثالث أكبر مدن البلاد حالياً بعد القدس وتل أبيب من حيث السكان، الذين يشكل اليهود منهم الغالبية، بينما يشكل العرب (مسيحيون ومسلمون) الأقلية بعد تهجير معظمهم في النكبة عام 1948.

عائلات مدينة حيفا:

عابدي، الحاج، سقيرق، القزق، القلق، نفاع، بدوان، قرطان، قرمان، بيلاني، خاسكية، الغربي، مياصي، اريميد، دمريه، الطحان، أبو سالم، محمديه، داورجي، شرفي، البيك، الأكحل، الديك، الكسيح، حوا، حرو، غزاوي، عودة، أبو هوش، رنو، شبلاق، المختار، مسمار، أبو غليون، العضم، الحسن، القلعاوي، كيلو، جورج، خوري، خالد، القارورة، الخطيب، الهاني، القسام، عبد الرحمن، الخمره، أبو دبوسة، دبوس، العجوز، أبو سراج، التمساح، ديب، العثمان، عتمان، عتمة، سلامة، شتا، البرد، البحاري، البحري، توني، الكرمي، جانا، حاج ابراهيم، الناطور، أبو زيد، أبو الحسن، أبو يونس، الجارحي، طوبي، أبو طه، شعبية، الأسود، برهم، مصطفى، صليبيا، فياض، الحاج أحمد، خشان، الصلح، أبو رقبه، عطية، خطاب، الحافي، سرور، اليتيم، بريشة، سعد الدين، صوان، حماده، عبد الفتاح، شنار، أبو النيل، قاسمية، مخلص، الأخ، أبو زيتون، أمال، دلاعه، توما، الشرقاوي، التعمري، صلاح، الأحمدى، الجدع، سويدان، الأبيض، نصر، حكيم، كريم، القط، خميس، السابق، منصور، النجمي، عجينة، العيون، المغربي، حرب، أوغلي، عكاشه، شلحت، زعبلاوي، محمد شريف، عامر، نور الله، سخنيني، الشوملي، سلمون، الخالدي، كحيل، عبده، عباسي، رمالي، الحاج خليل، سحاني، دلول، الحاج حامد، أبو جراس، جبران، أبو العردات، دحبور، أبو أصبع، الخياط، زريق، نقولا، نقاره، عوض، جريس، أبو رحمه، عبد الله، حبيبي، السعد، منسى، حوراني، حداد، أبو داهش، كيلاني، عقيله، الخرسانه، الحاج علي، مراد، خلف، شنكل، حسون، صيقلبي، تركي، ملحس، معاني، ستيتيه، الغلاييني، زكا، مطلق، جلندري، سلوم، البحري، أبي حلقة، عبيد، الأسعد، فضلاً عن مئات العائلات السورية من دمشق وحوران بشكل رئيسي،

كعائلات: القوتلي، كشورة، حوارنة، المهائني، أصفر، حوتري، دوماني، آغا، العسلي، النجار، بدوية، المقداد، الزعبي، زين العابدين، المنصوري، فواز.

أبو زريق:

تقع قرية أبو زريق إلى الجنوب الشرقي من مدينة حيفا وتبعد عنها 23 كم، وترتفع 100 م عن سطح البحر، بلغت مساحة أراضيها 6493 دونماً، قدر عدد سكانها عام 1938 حوالي 406 نسمة وفي عام 1945 حوالي 550 نسمة، يحيط بالقرية مجموعة من الخرب مثل خربة فري وخربة فريير.

عائلاتها:

المشارقه، العربي، الجوابرة، الغباشة، الشحادات، البخيت، بدس اجيل، الغرابلية، دخنوس، الفخايشة، الغمامرة، الفواضلة، الشواهين، مصالحة، شوباش، الحاج، التايه، شتيوي.

أبو شوشة:

تقع قرية أبو شوشة إلى الجنوب الشرقي من مدينة حيفا وتبعد عنها حوالي 25 كم وترتفع 125م عن سطح البحر وتمر طريق حيفا - جنين المعبدة بشمال القرية الشرقي، وترتبط بها بطريق غير معبدة طولها نصف كيلومتر.

عائلاتها:

عرب الشقيرات، عرب العايدة، عرعراوي، أبو جريس، الفواعير، عشوق، طبيشات، الزقارطة، الصقر، سمور، النهار.

إجزم:

تقع اجزم في القسم الغربي من جبل الكرمل على ارتفاع 100 م فوق سطح البحر 28 كلم جنوبي حيفا، من شرقها يقع جبل المقورة، وفي غربها جبل المغير أما يوجد في شمالها الشرقي سهل يسمّى وادي الحمام، بالإضافة إلى ذلك يمر بشمالها واد يصب في البحر المتوسط يدعى وادي المغارة.
عائلاتها:

عائلات عدة نذكر منها: الماضي، زيدان، البالطة، الطوافشة، الخدايشة، والبالى، وال دراوشة، وأبو عيطة، ودار أسعد، ومحسن، وأبو زميرو، وأبو حمدة، والواوي، الأبرص، الجياب، أبو شقير، عبد المعطي، تركي، أبو عابد، أبو سرية، أبو خليفة، الفريزة، الشيخ قاسم، ومشينش، والبجيرمي، أبو زيد، دهشان، النبهاني، أبو ربيع، خليفة، داوود، أبو رقطي، عبد الهادي، عبد الحليم، نصار، ماضي، الدوايمه، العواصي، العمق، عيد، بلالطه، الشيخ حسين، قدسي، الدواش، العزايز، الحسن، اطوافش، الدوايم، أبو خليف، زيدان.

إبيلين:

إبيلين هي قرية تقع في منطقة الجليل، يبلغ عدد سكانها حوالي 13,000 نسمة جميعهم عرب، 54% منهم مسلمون، 46% منهم مسيحيون، يقدر مساحتها بـ 18,000 كيلومتر مربع.

عائلاتها:

رسلان، أبو الهيجا، أبو النيل، أبو العسل، أبو غنيمه، أبو شحادة، ابراهيم، ادريس، الياس، اسكندر، اسعد، اشقر، برجاس، غبريس، جدعون، غزاوي، جرججورة، داوود، دحولي، دعيم، واعى، زهران، زيدان، حاج، خاطر، حافي، حبيب، حداد، حجرات، خوري، خطيب، حر، حلاس، خشان، برداوي، سواعد، نعيمه، سكران، سمتيه، سمرة، عبيد، عوايدي، عوالي، عوده، عويد، عزمك، فهدان، فرعوني 'قسوم، قسس، شهاب، شوملي، شحادة، تيم، هنهوني، عوالي، الناصر، الأسعد، النجمي، السليم، ابليس.

أم الزينات:

أم الزينات هي قرية فلسطينية مهجرة تمتاز بأشجار الزيتون، كانت تقع على السفح الجنوبي لجبل الكرمل، على بعد حوالي 20 كم إلى الجنوب الشرقي من مدينة حيفا، على ارتفاع حوالي 320 م عن سطح البحر، تقع بين دالية الكرمل في الشمال، وأيضاً دايرة الروحة والمحرقه والروحة وأبو شوشة أما من الجنوب دالية الروحة وصبرين والكفرين، وكفر لام في الغرب، وقيرة ومرج ابن عامر في الشرق، ومن الغرب تقع قرية إجزم.

عائلاتها:

وتنقسم إلى (بشر، بشير، عفانة، شوشاري)، وآل الفحماوي وتنقسم إلى (حمدان، حميد، حامد، دبور)، والشيوخ يوسف (عشيره الزينات) وبياري والحدان وصبح وأبو خليل أبو طالب (الموسى) والخطيب وعليان، وإن أهل أم الزينات في أغلبهم هم أساساً من يعبد وأم الفحم، يعود أصلهم إلى الصحابي الجليل جابر بن عبد الله بن حرام بن غنم بن كعب الخزرجي الانصاري الذي عاش في الطفيله في قرية تسمى صدقة وكان أحد احفاده عواد الصدقي الجابري الذي عاش في فلسطين وحكم منطقة يعبد وجنين، وتفرعت عنه عشائر متعدده في نابلس والناصره وام الفحم وحيفا، ولقد قدموا للسكن فيها بعد أن هجرها سكانها الاقدم مثل عائلة أبو زينة وغيرها في نهاية القرن الثامن عشر.

أم الشوف:

تحيط قرية أم الشوف عدة أودية، من شرق القرية يقع وادي الملح، وادي الناظف من الشمال، ووادي الصرار من الغرب أما من جنوب القرية لا يوجد وادي إنما يقع سهل الروحة.

عائلاتها:

صباح، صبح، شناعة، أبو جنزير، الياسين، سمور، أبو زور، السالم، الصباغ، العموري، بشر، عبد الفتاح، قاسم، إسماعيل، المصري، الطيار، اممر، عبد الله، العواظلي، الرفاعي، عثمان، صادق، الاحمد، المسعود، أبو قدح، زرار، أبو السفاين.

برة قيسارية:

تقع برة القيسارية جنوب مدينة حيفا وتبعد عنها 32 كم وترتفع عن سطح البحر 25 م.

عائلاتها:

عرب العواص، عرب الشوابكة، عرب أبو قناشة، عرب مهر، أبو جنديل، عرب القرعان، عرب أبو حوج، عرب ملوح، عرب اللوح، عرب الحويطات، عرب الزبيدات، عرب البلاونة، عرب العافية، عرب غانم، عرب النفيعات، عرب سمارة، عرب الفقرا، عرب ضميرة (الضمايرة)، عبيد، عرب زويدي، عرب التركمان، عرب الغوارنة، عرب الحمدون.

بريكة:

تقع قرية بريكة إلى الجنوب من مدينة حيفا، وتبعد عنها 29 كم، وترتفع 100 م عن سطح البحر، معنى الاسم تصغير كلمة (بركة) وقد دعاها الفرنجة باسم (بريكت)، أما الصليبيون فكانوا يسمونها برواكية (Broiquet)، في أواخر القرن التاسع عشر، كانت التلة التي بُنيت بريكة عليها محاطة بالغابات وكان شكل بريكة الحديث يمتد على محور شمالي جنوبي.

عائلاتها:

عائلة الغزاوي وعائلة أبو جعب وكعب وعائلة الجباليه وعائلة منصور، الناطور، الفقير، أبو جحش، العبد، أبو عزيمة، الخطيب.

البطيمات:

البُطَيْمَات، هي قرية فلسطينية مُهَجَّرَة، تقع إلى الجنوب الشرقي من مدينة حيفا، وتبعدُ عنها حوالي 31 كم وترتفع حوالي 200 م عن سطح البحر، وهي من أقدم قُرى أم الفحم الواقعة في منطقة الروحة.

بيسان (حيفا):

تقع بيسان في محافظة حيفا.

عائلاتها: شاهين

الفريديس:

الفريديس هي قرية عربية وجزء من منطقة حيفا، وتقع على سفح جبل الكرمل بمحاذاة شارع حيفا، تل أبيب، تبعد 3 كم شرق شاطئ البحر الأبيض المتوسط وعلى مفترق طريق رئيسي عرف لاحقاً باسم "الفريديس" الامتداد العام للبلدة من الشمال إلى الجنوب والجنوب الشرقي.

عائلاتها:

السبع، حمدان، البرية، الصعبي، المراعنة، المصاروة، حامد، خليل، مرعي، غنيم، يحيى، احمد، عيسى، عبدالله، جردان .

بلد الشيخ:

كانت القرية بلده الشيخ، تقع في سهل حيفا، جنوب شرق المدينة على بعد 6 كيلومترات عنها، وكان طريق حيفا - جنين العام يمر شرقيها، ومثله خط سكة حديد حيفا، سمخ الذي كان يبعد عنها نحو نصف كيلومتر، وكان ثمة مدرج للطائرات في الطرف الشمالي من أراضي القرية، على بعد نحو كيلو مترين من القرية ذاتها، وقد سُميت بلد الشيخ نسبة إلى الشيخ الصوفي الشهير عبد الله السهلي، الذي أقطعه إياها السلطان العثماني سليم الأول، الذي حكم من سنة 1512 إلى سنة 1520.

عائلاتها:

السهلي، النونو، الخطيب، الحاج، ابراهيم، الصالحي، اسماعيل، سليمان، السعيد، العبودي، المحمود، رشيد، صالح.

جبع:

تقع جبع إلى الجنوب من مدينة حيفا، وتبعد عنها 18,5 كم، ترتفع عن سطح البحر 50م وهي مبنية على المنحدرات الغربية من الجزء الجنوبي لجبل الكرمل، اسم القرية في السريانية، يأتي بمعنى الجبل أو التلة، وقد عرفت أيام الرومان باسم (جبعاً)، بلغت مساحة أراضيها 7012 دونماً، تحيط بها أراضي قرى المزار، الصرند، عين غزال، وإجزم.

عائلاتها: آل الشعبان، آل يوسف، آل ملح، آل فهيد، آل الحامدي، آل زيادة، آل السليود، آل المدني، آل الأعمار، آل الغويني، آل الحوش، آل سمور، آل العلي، آل سمارة، آل المشعور، آل الحمودي، آل العقاب، آل أبو زمق، أبو خريط، العثمان، أبو زمق، المروشنة، جابر، الشايف، ملح، حمودة، يوسف، زياده، الموني، السمرة.

الجلمة:

تقع قرية الجلمة تقع على السفح الشمالي لجبل الكرمل، وتبعد نحو كيلومترين إلى الشرق من بلدة عسفا العربية، وعُدَّت الجلمة مزرعة، وكان طريق حيفا، الناصرة يمرّ على بعد 100 م شمالي القرية، وكان يقع إلى الأسفل من الجلمة تماماً خربة عسافنة.

جبل الكرمل:

جبل الكرمل، أو جبل مار إلياس هو سلسلة جبال في شمال إسرائيل وهو جبل ساحلي يطل على البحر الأبيض المتوسط وعلى ميناء مدينة حيفا وخليج عكا وهو يعتبر النهاية الشمالية لجبال نابلس، يأخذ الجبل شكل مثلث، رأسه في الشمال الغربي وقاعدته في الجنوب الشرقي وأعلى قمة فيه هي قمة عين الحايك ويبلغ ارتفاعها حوالي 600 متراً، ويقع جزء كبير من مدينة حيفا الحالية على جبل الكرمل وكذلك بعض القرى مثل جبع الساحل وأم الزينات وقرية اجزم وأحراش الكرمل. عائلاتها: شعبان، نجم، زيادة، يوسف، فهيد، المدني، الحواش، سمور، الاسمر، الليمون، العابي، الحامدي، سمارة، المشعور، أبو خريط، القاروط، السليود، العقاب، أبو زمق، المروشنة، الشنتين، الغويني، الشالب.

جسر الزرقة:

تقع قرية جسر الزرقة جنوب حيفا.

عائلاتها:

عماش، جربان، شهاب، نجار عائلة سليط، عائلة البيقاوي، دار البدري، فارس، النجار، ذيب المسعود .

خبيزة:

قرية خبيزة فلسطينية تقع جنوبي مدينة حيفا على تلة متوسطة الانحدار وتبعد عنها حوالي 40 كيلومتراً، على الطريق العام الذي يصل الساحل بمرج ابن عامر، وتبعد 16 كيلومتراً عن البحر المتوسط، أنشئت القرية على السفح الجنوبي لجبل حجوة، في جبال الكرمل، وترتفع عن سطح البحر 175 متراً، يمر بشمالها، وعلى بعد كيلومتر واحد، نهر السنديانة بجزئه الأعلى (ويسمى أيضاً وادي العرايس ويسميه أهل القرية الوادي الشمالي).

عائلاتها:

خليل الحبيطي وأصله من أم الفحم آل سليط، عباس، داوود، سن.

خربة الدامون:

تقع خربة الدامون على سفح جبل الكرمل، إلى الجنوب من مدينة حيفا، وتبعد عنها حوالي 10,5 كم وترتفع 435 متراً عن سطح البحر، وبلغت مساحة أراضيها 2797 دونماً، وتحيط بها أراضي قرى عسفا، دالية الكرمل، عين حوض، والطيرة وقد عدد سكانها عام 1922 حوالي (19) نسمة، وفي عام 1945 حوالي (340) نسمة، تعتبر الخربة ذات موقع أثري يحتوي على جدران متهدمة، مدافن، وصهاريج منقورة في الصخر، وبركة منقورة في الصخر، أما يحيط بها مجموعة من الخرب ذات المواقع الأثرية.

عائلاتها: ميعاري، الزيدانية، عثمان.

خربة السركس:

خربة السركس قرية تقع في أقصى جنوب قضاء حيفا على بعد 42 كم من حيفا، وترتفع 25 متراً عن سطح البحر، بلغ عدد سكانها عام 1931 (383) نسمة منهم 366 عربياً و17 يهودياً، ويرجع اسمها إلى الشركس الذين فروا من قيصر روسيا إلى ملاذ الولايات العثمانية.

عائلاتها: الساكت، الحسن، الذيب، العبد الله، الخالدي، العينبوسي، رشيد، الدليل، بحبوح، السرابي، ثلجي، الشوكية.

خربة سعسع:

تقع خربة سعسع إلى الجنوب من شفا عمرو، وإلى الشرق من حيفا وتبعد 15 كم وترتفع 50 م عن سطح البحر، وتقوم على بقعة (كفار ساساي) الرومانية، كان عدد سكانها عام 1945 حوالي (130) نسمة. عائلاتها: العرادت، الشلبي، أبو خزنة.

خربة الشونة:

كانت خربة الشونة تقع عند السفح الجنوبي الغربي لجبل الكرمل، قريباً جداً من الطريق العام الساحلي، وكانت سكة حديد حيفا، تل أبيب تمر عبر الطرف الغربي للقرية، وكان اسمها الأصلي الشونة.

خربة أم العلق:

خربة أم العلق، هي قرية فلسطينية مهجرة منذ عام 1908، تقع في قضاء حيفا الكرمل، وتحديداً في نقطة لقاء الطرف الغربي من بلاد الروحة مع منطقة الساحل جنوبي زمارين جنوب حيفا تقع على أنقاض القرية على هضبة منخفضة بالقرب من منطقة نهر الزرقاء وإلى الجنوب من مغارة كباره الأثرية، يحيط بها العديد من القرى، مثل: كباره، الشونة، الطنطورة، الفريديس، جسر الزرقاء، سكن من حولها عرب الغوارنة. عائلاتها: الدلابكة، المشاركة.

خربة الكسابر :

خربة الكسابر قضاء حيفا غرب قريه شفا عمرو، وهي قريبه من قرية هوشة وكانوا يسكنها المغاربة.

عائلاتها:

حمدان، الحنفي، خضر.

خربة قмбаزة:

خربة قмбаزة، قرية فلسطينية مهجرة، قضاء حيفا، كانت تقع وسط تلال متدرجة، تنحدر في اتجاه السهل الساحلي الواقع على بُعد 7 كلم إلى الغرب منها، أما كانت طريق فرعية تصل القرية بطريق وادي الملح العام الذي يبعد عنها نحو ثلاثة كيلومترات، ويصل السهل الساحلي بالطرف الشمالي لمرج ابن عامر.

عائلاتها:

آل أبو رية.

خربة العوادين:

خربة العوادين أنشئت في منطقة سهلية في مرج ابن عامر على ارتفاع 75 م عن سطح البحر، يمر منها نهر المقطع على بعد كيلومتر واحد شرقيها، وعلى بعد 1,5 كم إلى الشمال منها، ويشكل الحدّ بين قضاء حيفا وقضاء الناصرة في هذه المنطقة، في الجزء الشرقي من أراضيها يقع قسم من مستنقع قويطر، عين أم القلايد في جنوبها الغربي على بعد 3,5 كم، وعين العليق على بعد 3 كم من الغرب.

عائلاتها:

آل العوادين، الصدقي، يعقوب، أيوب، ازريق، شهاب، أبو عاتوف، المرحا.

خربة المنارة:

تقع خربة المنارة جنوب مدينة حيفا على بعد 19 كم منها وترتفع 50 م عن سطح البحر، احتلت القرية في أواخر مايو 1948، وقد استخدمت بعض أراضي القرية لإنشاء مستعمرة عوفر واقرب قرى لخربة المنارة جبع واجزم وعين غزال.

خربة المنصورة:

كانت خربة المنصورة تقع القرية على قمة تل مستدير إلى الشمال الشرقي من جبل الكرمل وتشرف على مرج ابن عامر من الشرق والشمال، وكان تل قامون يقع على بعد كيلومتر إلى الجنوب الغربي من القرية، صُنِّفت خربة المنصورة مزرعة في معجم فلسطين الجغرافي المفهرس، معظم سكان القرية كانوا من الطائفة الدرزية.

دالية الروحاء:

تقع القرية دالية الروحاء في جبل الكرمل على ارتفاع 200م عن سطح البحر فوق قمة مستوية تقريباً، ويمر وادي الفوار بجنوب القرية مباشرة، وهو أحد روافد الشقاق رافد وادي الطنطورة، ويبدأ من أراضيها وادي الخزنة المار جنوبيها، ووادي السلمة، ووادي البير، وترفد هذه الأودية وادي الشقاق.

عائلاتها: جاير، أبو السمن، عرار، نحاس، الديلاوي.

عرب المفجر:

قرية عرب المفجر المهجرة، تقع عند مصب وادي المفجر في البحر الأبيض المتوسط حيفا في المكان الذي بُنيت فيه محطة توليد الكهرباء في الخضيرة، على تلة يبلغ ارتفاعها 25 متراً عن سطح البحر.

عائلاتها:

القيسي، الصبيحي، الدملخي، الضميري، الشرفاوي.

الغُببة الفوقا:

الغُببة الفوقا كانت القرية واحدة من إحدى ثلاث قرى تعرف معا باسم الغبيات، وتقع على السفوح الشرقية لبلاد الروحاء، أما القريبتان الأخريان، فهما الغببة التحتا ووالغببة الفوقا، وكانت الغببة الفوقا تقع على تل وتمتد على المنحدرات الموازية لطريق حيفا، جنين العام الذي كان يمر إلى الشمال الشرقي من القرية مباشرة، وكان نعت (الفوقا) يميزها من توكمها الغببة التحتا، في عام 1569 كانت الغببة الفوقا قرية في ناحية شفا(لواء اللجون)، وفيها 215 نسمة.

عائلاتها:

برق الليل، أبو الجيدا، أبو شهاب، الأحمد، الدروبي، العبيات، حسن الحاج، أبو زيتة، الفرات، أبو لبن، الحاج، زغته، شقيرات، المنسي، حروب.

قيرة:

كانت قيرة تقع على الطرف الغربي الصخري لوادي قيرة، وتشرف على مرج ابن عامر، وكان ثمة مجتمع أهلي وثيق الصلة بقيرة هوتل قامون، الذي يقع على بعد كيلومترين فقط إلى الشمال الشرقي، وقد دفعت هذه الصلة بعض سكان المنطقة إلى تسميتها قيرة وقامون قضاء حيفا عند الكلام عليهما، وكان نهر المقطع، الذي يجري على بعد 4 كلم شمالاً، يشكّل الحدود الشمالية لأراضي قيرة.

عائلاتها:

السعايدة، تايه، الخطيب، جنيدات، صالح، الحسن، الدعس، بريطم.

قنير:

تقع قنير إلى الجنوب من مدينة حيفا، وتبعد عنها حوالي 35 كم وترتفع 100م عن سطح البحر، بلغت مساحة أراضيها 11331 دونماً، وتحيط بها أراضي قرى أم الشوف، كفر قرع، السنديانة والمراح، قدر عدد سكانها عام 1922 حوالي (400) نسمة، وفي عام 1945 حوالي (750) نسمة، يحيط بالقرية مجموعة من الخرب ذات المواقع الأثرية وهي: خربة أم الكديش، خربة النبي بليان وخربة قينر.

عائلاتها:

قندس، السياسي، الاحمد، زهيرى، قدارة، شلبي، الشاويش، ظاهر، برهم، الحمال، القمر، الناطور، أبو واصل، إعليمي، القنار، المصاروة، الخطيب، عنبتاوي، أبو عاقلية، البصيلات، الحمد، عمرو، الحيساوي، أبو شقير، مطلق، أبو فودة، الطرهش، عنير، أبو زيد، الطمراوي، حمد، الجبالي، قدس، الخطيب، حمد، اقطاي.

قيسارية:

قيسارية مدينة تقع في منطقة فلسطين التاريخية تحديداً في دولة إسرائيل، تقع على شاطئ البحر الأبيض المتوسط، وهي من أقدم المناطق التي سكنها البشر، تقع قيسارية إلى الجنوب من مدينة حيفا، وتبعد عنها حوالي 37 كم، بلغت مساحة أراضيها 31786 دونماً.

عائلاتها:

عياط، أبو هيكل، الجواليل، جالودي، الدملي، المشاركة، مصيعبي، التايه، أبو طربوش، الشاعر، الجمال.

كبارة:

تقع كبارة إلى الجنوب من مدينة حيفا، وتبعد عنها 30 كم وترتفع أقل من 25م عن سطح البحر، ويرجع اسمها إلى جمع (كوبري) وهي كلمة تركية بمعنى الجسر وعرفها الصليبيون بين بيدرور، بلغت مساحة أراضيها 9831 دونماً وتحيط بها أراضي قرى قيسارية، جسر الزرقاء والطنطورة.

عائلاتها: الحرم، القرم، شحادة، فجة، الكوز، شلباية.

كفر لام:

تقع قرية كفر لام جنوب غربي حيفا وتبعد عنها حوالي 21 كم، تقع على خطّ القطار الساحلي، الذي كان يربط حيفا بمصر، أقرب قرية لها صرفند وتبعد عن الطنطورة 2, 5 كيلومتراً، على مقربة منها مغارات الكرمل، التي عثر فيها بين الأعوام 1929، 1935 مغرا وآثار تعود للعصر الحجري، وقد أنشئت كفر لام على تل يرتفع 25 متراً عن سطح البحر على الساحل الفلسطيني تبعد قرابة كيلومتر واحد عن الشاطئ.

عائلاتها: أبو خليفة، حمزة.

كفر قرع:

كفر قرع بلدة عربية فلسطينية، تقع في وادي عارة في منطقة المثلث الشمالي في إسرائيل، كفر قرع تعتبر زهرة المثلث وعاصمته أيضاً، وتبعد عن حيفا 47 كم في جهة الجنوب الشرقي، تقع في الحافة الشمالية الغربية لوادي عارة في منطقة الروحة يبلغ عدد سكان كفر قرع آل 17,000 نسمة.

عائلاتها: أبو خاطر، أبو خليل، أبو سرية، أبو شندي، أبو منة، أبو فول، أبو ليل، أبو واصل، بدهي، بدوية، حجرات، حمارثة، خطار، شايش، شبلي، صعايته، صوالحة، عثمانة، عرابدة، عرباسي، كلش، كنعان، فنادقة، كرماعي، محاميد، مدبح، نحاشي.

الكفرين:

الكفرين هي قرية فلسطينية، تبعد عن حيفا باتجاه الجنوب الشرقي مسافة 30 كم وحوالي 6 كم إلى الشمال من وادي عارة، وترتفع عن سطح البحر 250 متراً، هجرت عام 1948، تحدها من الغرب قرية خبيزة ومن الجنوب الغربي البطيمات ومن الشرق اللجون، كانت القرية تقع في أرض فسيحة بلغت مساحتها حوالي 10882 دونماً، امتدت من أراضي صبارين غرباً وحتى الكفرين شرقاً في منطقة خفيفة الانحدار وذات أودية ضحلة، وضمت أراضي القرية نحو عشرة آبار ويناابيع، منها عين الصفصاف وعين البلد وعين قاسم وعين عباس.

عائلاتها:

النجمي، العمر، الغول، أبوناھية، سمارة، اسعد، الخضر، يوسف، المصاروة، سرحان، النعجة، أبو سريس، الشوبكي.

المزار:

تقع قرية المزار على بعد 19 كم جنوبي حيفا وتبعد قرابة 300م عن الطريق الساحلية المعبدة، وقد أنشئت على السفح الغربي لجبل الكرمل المطل على السهل الفلسطيني على ارتفاع 70م عن سطح البحر، يمر وادي المغارة على بعد كيلومتر واحد من جنوبها مشكلاً حدّاً فاصلاً بين أراضيها وأراضي قرية جبع، نجد على بعد ريع كيلومتر من جنوبها الشرقي بئر المزار.

عائلاتها:

الحجازي، عوده، مفلح، العيساوي، السمرة، الحنن، الحلوة، بني غره، الطبايه، يني سعيدان، العلاقمه، الحواشين، الفراسين، أبو حيمد، حجيجي، القطنان، الصلاحات، زائدة، فرجة، خير الله، الطبايه، هندي، السحاب، شرعان، برعوط، الرباحات، البلال، الغوادرة، الموسى، الخطيب، الجندي، نوافلة، الساري، ابداح، الوحوش، الغزاوي، السيد، الفرغ، البدر، الحويطي، الهواشين، نياب، الهندي.

هوشة:

تقع هوشة إلى الشرق من حيفا، حيث تبعد عنها 13 كم، وترتفع مائة متر عن سطح البحر، تقع إلى الغرب مستوطنات أو شاورمات يوحنان وكفار همكابي، وفي شمالها الغربي تقع قرية الكساير المهجرة، تحدها من الشرق مدينة شفاعمرو، ومن الجنوب وادي صفورية وقرية رأس علي، سكنها المغاربة الذين نزلوا من شمال إفريقيا إلى فلسطين قديماً.

عائلاتها:

آل رغيس، الاخضر، السلامي، أبوبكري، التهامي، الاغا، صديق، يوسف، صلاح، السعدي، أبوزيد، المسطية، العربي، القباطي، الرولجي، كوجييل، المغربي، الاكل، خضر، حمدان، الحنفي، الناطور.

عسفايا:

عسفايا هي بلدة ومجلس محلي ذات أغلبية درزية في شمال إسرائيل، وتقع على جبل الكرمل، وهي جزء من منطقة حيفا، وفي عام 2003 تم دمج المجلس المحلي مع دالية الكرمل القريبة لتشكيل مدينة الكرمل، يحد عسفايا من الشرق جبل الكرمل، ومن الجنوب بلدة دالية الكرمل، ومن الشمال جبل وبعد الجبل مدينة حيفا، من الغرب سفح جبل الكرمل، وبعده البحر الأبيض المتوسط وقرية عين حوض.

عائلاتها:

حمدان، أبو فارس، شخيدم، منصور، كيوف، أبو ركن، حمدان، شروف، جبلي، طويل، سابا، أبو فخر، قنطار، فوارشة، أبو الزلف، ملاك، فرو، سابق، ركابه.

وادي النسناس:

وادي النسناس من أبرز الأحياء العربية الباقية بعد عام 1948م، نشأ الحي في النصف الثاني من القرن 19جزءاً انتقال عائلات عربية كثيرة من البلدة القديمة (حيفا داخل الأسوار)، أما تسمية الحي بهذا الاسم "وادي النسناس" فمرده إلى اعتقاد الناس أن حيواناً باسم "نسناس" عاش في الوادي قبل قدوم الإنسان للعيش فيه، ومنهم من يعتقد أن الاسم منسوب إلى عائلته عربيته باسم "نسناس" امتلكت مساحات من الوادي. عائلاتهما: الشلبي، أبو العردات.

وادي عارة:

كانت القرية وادي عارة تقع جنوبي حيفا شمالي شرق الخضيرة، تبعد عن حيفا 54 كم أما عن الخضيرة 13 كم تربطها طرق بها طرق معبدة، وتقع القرية على تلة بالقسم الشمالي الغربي من جبال نابلس على ارتفاع 90 متراً فوق سطح البحر، وأما أنها تقع على منفذ استراتيجي في القسم الغربي من طريق وادي عارة الواصل لمرج ابن عامر، كان شكل القرية مربعاً. عائلاتهما: كبها، الفقها، آل يونس، الجزماوي، أبو واصل، ضعيف، مرعي، أبو زرقا، أبو شيخة، أبو شحادة، آل زيد، المسلماني، آل ملح، العزب، العمور، الوشاحي، آل سيف، السراحين، شناعة، جهجاه، أبو هلال، مرزوق الشيخ عبد.

وعرة السريس:

تقع قرية وعرة السريس إلى الشرق من مدينة حيفا وتبعد عنها 11 كم، وترتفع 25 متراً عن سطح البحر.

عائلاتهما: مراد، حصري، الشيخ، زيب، الديوان، الأمام، أبو نمر، العوضي، الحلو، أبو حجاب، النصر، الرمالي، شريف، الوحش، العفيفي، الشريم، أبو سلمة، الرقفة، شحادة، جمعة، الجور أو ياجور.

دالية الروحاء:

تقع القرية دالية الروحاء في جبل الكرمل على ارتفاع 200 م عن سطح البحر فوق قمة مستوية تقريباً، ويمر وادي الفوار بجنوب القرية مباشرة، وهو أحد روافد الشقاق رافد وادي الطنطورة، ويبدأ من أراضيها وادي الخزنة المار جنوبها، ووادي السلمة، ووادي البير، وترفد هذه الأودية وادي الشقاق، ومن ينابيع القرية عيون السلاف (وادي الشلاف) الواقعة على بعد نصف كيلومتر شرقها، وعيون الخزنة في جنوبها على بعد كيلومتر، وعين أم الدفوف على بعد 1,5 كم إلى الجنوب، وكان ما مجموعه 56 دونماً مخصصاً للحبوب، و98 دونماً مروياً أو مستخدماً للساتين، وكان ثمة خربة إلى الشمال الغربي من القرية.

السديانة:

تقع قرية السديانة إلى الجنوب من مدينة حيفا وتبعد عنها 29 كم وترتفع 125م عن سطح البحر وهي قرية حديثة أقامها نازلوها الذين يعودون بأصلهم إلى قرى عرابة وأم الفحم، بلغت مساحة أراضيها 15172 دونماً، وتحيط بها أراضي قرى قنير، المراح، أم الشوف، صبارين وبريكة، وإلى جنوبها يمر وادي الخضيرة في مجراه الأوسط، الذي يسمى وادي الزرقاء (التماسيح) عند مروره بمنطقة قيسارية، يحيط بالقرية العديد من البقاع والخرب الأثرية منها: خربة العجمي، خربة الست ليلي، وخربة الخضيرة.

عائلاتها:

عائله أبو العسل، عائلة نزال، عائلة جوابرة، عائلة سرحان، عائلة حلاوة، عائلة السوالمه، عائلة الصباغ، عائلة عويس، عائلة الحاج، عائلة أبو غراب، أبو لبدة، الملاح، أبو حطب، النزال، أبو رغش، الحشاش، العبادي، جانم، حماد، حمد، حجازي، الميناني، عصفور، البواقنة، المراشده، العصافره، سرحان، المقبل، ميتاني، السوالمه، الدغش، الجوابره، أبو عطنة، حجازي، زامل، مرشد، اسعد، حمدان، عويس، ناصر، أبو شحادة، سباك، عماره.

شفا عمرو:

مدينة شفا عمرو مدينة عربية فلسطينية تابعة لقضاء حيفا، تعد شفا عمرو أكبر مدن قضاء حيفا حيث تملك من الأراضي (قرى، وبلدات، وخراب) ما يبلغ مساحته 97267 دونماً، أما مساحة المدينة 23 ألف دونم 10 آلاف من هذه المساحة مخصصة لأغراض البناء حيث إنّ مساحة المدينة على الخارطة الهيكلية تبلغ 10050 دونم، بلغ عدد السكان في المدينة عام 2009 م إلى 35، 300، احتلت بتاريخ 1948/7/16 م على يد العصابات الصهيونية وبالرغم من الاحتلال إلا أنّها تعتبر من أكبر مراكز تجمع العرب في الأراضي المحتلة عام 1948 م، تتميز مدينة شفا عمرو بتنوعها الديني حيث يسكنها المسلمون، والدروز، والمسيحيون.

عائلاتها:

بهيج، تلحمي، جبور، عنبتاوي، ياسين، أبو رحمة، ابريق، أبو الزلف، أبو السرايا، أبو العرادات، أبو العلا، أبو الفول، أبو جليل، أبو حجول، اسدي، اسطفان، بشناق، الخطيب، حبيب، كركري، صليبا، عزام، نكد، شاهين، أبو حرب، حماده، بهيج، خالد، شنطي، طحيمر، ريزو، خنيفس .

الطنطورة:

الطنطورة قرية فلسطينية تقع الى الجنوب من مدينة حيفا، وتبعد عنها 24 كم وترتفع 5 متراً عن سطح البحر، وتقوم القرية علي بقايا قرية (دور) الكنعانية وتعني المسكن، وتبلغ مساحة أراضيها 14520 دونماً وتحيط بها قرى كفر لام والفريديس وعين غزال وجسر الزرقاء وكبارة.

عائلاتها:

فرحات، الهندي، عبدالعال، الدسوقي، أبو الشكر، أبو ناهية، اشتيوي، أبو جويد، قويدر، أبو ماضي، عشاوي، الشورة، عبد الكريم، شاكرا، سلحم، اليحيى، أبو جاموس، الغلو، مرشد، الصباغ، الطنجي، العبدالله، شبيب، لشماوي، سمره، العموري، أبو الشيخ، أبو طه، المصري، الشافعي، ملحم، أبو طبيخ.

عرب الضميري:

تقع قرية عرب الضميري إلى الجنوب من مدينة حيفا على بعد 41 كم عنها، وترتفع 25 م عن سطح البحر، بلغت مساحة أراضيها 1387 دونماً، وقد عدد سكانها 1945 (620) نسمة.

عائلاتها:

جبر، حسين، خلف، الموسى، الصعيدي، مصطفى، الخطيب، خالد، ابراهيم، زامل.

عرب الفقراء:

القرية عرب الفقرا مبنية على تلة رملية مستوية من السهل الساحلي، قريبة من طريق فرعية كانت تصلها بالطريق الساحلي العام من الجهة الشرقية، من جنوب وادي مفجر شمالي مستوطنة الخضيرة التي أقيمت عام 1890، وكانت المستنقعات تعيق توسع القرية وكذلك، توسعت مستوطنة الخضيرة وابتلعت مستوطنة الخضيرة منطقة عرب الفقراء، الذي يعود أصول السكان فيها لبطن قبيلة البلاونة البدوية.

عائلاتها:

نعيمه، الشيخ، السعد، معارق، اليوسف، الحسن، السرير، الربيع، الفياض، الاحمد، الطو، أبو شومر، الحميد، شوارقه، النعيمي.

عين حوض:

تقع قرية عين حوض إلى الجنوب من مدينة حيفا، وتبعد عنها حوالي 14, 5 كم، وترتفع 125 م عن سطح البحر، بلغت مساحة أراضيها 12605 دونمات، وتحيط بها أراضي قرى الطيرة، المزار، عتليت، ودالية الكرم.

عائلاتها:

أبو الهيجا، دار احمد، دار الحج، ابراهيم، عبد الرحيم، علي، القبلاوي، الجرودي، أبو جودة، الحدح، أبو ليلي، زيدان، المحمود.

الطيرة:

طيرة حيفا إحدى القرى الفلسطينية المحتلة التي تقع في محافظة حيفا كانت القرية تنتشر على المنحدرات الغربية السفلى لجبل الكرمل، مشرفة على السهل الساحلي، وكانت طريق فرعية تصلها الطريق العام الساحلي، إلى الشمال الغربي منها، وكانت الطيرة من أهم قرى قضاء حيفا، فهي أكثرها سكانا، وثانية كبرى القرى في القضاء (بعد إجزم) من حيث المساحة.

عائلاتها:

اسماعيل: يتفرع عنها الشايب - حمادة - بهلول - عبد الحفيظ - الرباني - بدران - فرعون - الشيخ - عبد الحليم - عبد الخالق - الزيناتي، السلطان: يتفرع عنها: العسل - أبو عيد - عبد المحمود، شبلي: ويتفرع عنها: غنايم - عبد القادر - منصور - عبد الحفيظ - شعواطة، بدوي: عائلة صغيرة لوحدها، تيم: عائلة لوحدها تنتمي للحمولة، قبيلة: ويتفرغ عنها: نجم قدورة - قصص - زياب - الزيات - أمين - عيسى، حمولة الباشية: كايد فاعور عباس، ويتفرع منه مصطفى، المحمود عبد الله، المصطفى، جربوع الحدق النضير الشمبور أبو كرير، البحيري غيث أبو ظاهر اللمينة، أبو شاربين، أبو حسن، أبو طه الزواوي، عبد اللطيف الجمال، أبو صالح قاسم الحلو، الصراعين أبو سرية، القوصيني أبو عواد - أبو الانيس، ادريس: مصطفى - احمد - سليمان - عبد القادر - عبد الفتاح - عبد الله - يوسف - العبد، عسقول، الريان، الزين، عويس القدسية، الخراساني أو الشيخ، حمولة الأطبج: الأمين - عمر أو أبو عمر - أبو سير "صالح" - حميدة" العرم - الحلبي "أبو ديب" - الخراب "صالح" - زهرة - جاموس أو أبو جاموس - يونس: صالح "واخيرا أبو حسان، الفهد عباس: زيدان - البطل - زككور - شلح - سند - هربود - زيتون - كتيلة "الزواوي - عبد الحليم، حجير، عائلة يعقوب، أبو غيدا - غبن، الخطيب: وتفرع منها (السارة - عثمان - الجيري - سمير - منصور - أبو سعدة)، الخرابية (غنام)، بدر القدسية، أبو عيسى، الدرياس، السعدي، أبو راشد، علوه (العلاقة)، عمورة، عبويني، أبو ليل، العالم، البلعاوي الحاج احمد، البلوط محمد خليل، جرار الشيخ ناجي عيسى، أبو جلدة احمد صالح درباس، الحمصي محمد واحمد عبد القادر، الزير محمود، الصفوري، السايس، الكزلي، المصري، العبد، العثمان، الزغل، علوه، باكير، الابطج، الأمين، البطل، الومويس، سلمان،

البشيه، الزياتي، منق، أبو عيده، أبو قمر، درباس، سلوم، أبو عيسى، بدر، أبو راشد، غنام، السعدي، العبد، المحمود، عبد القادر، الناجي، زعيتز.

الصرفند:

الصرفند هي قرية فلسطينية مهجرة تقع إلى الجنوب من مدينة حيفا، وتبعد عنها حوالي 19 كم، وترتفع 25م عن سطح البحر، وكان يمر بها خط سكة حديد مصر، فلسطين، بلغت مساحة أراضيها 5409 دونمات، وتحيط بها أراضي قرى كفر لام، عتليت، جبج، وعين غزال.

عائلاتها:

العباس، خضر، سلمان، شعبان، الزامل عمروظ، الاسعد، داوود، امبدي، عمارنة، أبواصبع، يعقوب، التاية، الطه.

صبارين:

صبارين أكبر قرى حيفا، وتبعد عنها حوالي 28 كم إلى الجنوب الشرقي، وترتفع 100م عن سطح البحر، القرية مُحاطة بسفوح الريح الجنوبي الشرقي لجبل الكرمل، ويمر بجنوبها احد روافد وادي الغدران، ويسمي في هذا المقطع وادي السنديانة وهو أحد روافد وادي الزرقاء، الذي يفصلها عن أم الشوف، أما يمر وادي المزرعة من شمال القرية، أقرب قرية إليها السنديانة من جنوبها الغربي وأم الشوف من جنوبها الشرقي.

عائلاتها:

الحاج محمود الحميدي، الدعمة، مجذوبي، مجدوبة، الشافعي، العباهرة، القرعاوي، صباريني، صلاحات، الملاح، النبراوي، خريس، دقش، الحطاب، أبو سويلم، أبو طبيخ، أبو عواد، الرزي، أبو يحيى، أبولبدة، الأعرج، السلطان، طوير، عناية، غنيمة، نصار، المريسي، قطاميش، أبو السمن، أبو نياي، أبو زهرة، أبو ارحيم، آل عبدالله، الأبحري، المصري.

عرب النفيعات:

عرب النفيعات إحدى قرى فلسطين المهجرة بعد حرب 1948، كانت القرية تنتشر على رقعة مستوية من الأرض في الطرف الجنوبي الغربي من قضاء حيفا، وكانت حدودها الشمالية تبعد نحو 2,5 كيلومتر إلى الجنوب من وادي المفجر، وحدودها الجنوبية تبعد نحو كيلومتر إلى الشمال من وادي الإسكندرونة.

عائلاتها:

السيد، المبارك.

عين غزال:

عين غزال قرية فلسطينية مهجرة تقع إلى الجنوب من مدينة حيفا وتبعد عنها 21 كم وترتفع 110 أمتار عن سطح البحر، بلغت مساحة أراضيها 18079 دونماً، وتحيط بها أراضي قرى إجزم، كفر لام، جبج، الصرند، والطنطور.

عائلاتها:

العثامنة، آل شحادة، آل عبدالله، آل عصفور، آل عثمان، آل أبو جابر، آل موسى، الحماد، آل الشيخ محمد، آل زامل، آل مسعود العواد، آل أبو زليخة، آل جبريل، العيون، آل مصطفى الأحمد، آل أبو خالد، آل محمد عبد القادر، آل موسى الخضر، آل حسن العواد، آل عواد العرابية، آل ايسهن، آل حامد الصفدين، آل أبو حمودة، آل أبو زهرة، آل حسن السعيد، آل جدعان، آل محمد، أبو محمود، آل رحمانة، آل أبو مرعي، آل عوض، آل سلامة، آل أبو عطا، آل تميم، آل حسين، المناصرة، آل غنام، آل أبو داود، الغنامة، آل الالشن، آل حسن الحسين الموسى، آل أبو جعص، آل ادريس، آل أبو خشبة، آل حماد، آل أبو الرقطي، آل أبو حمد، آل عميصن، آل الطرشاوي، آل الشيخ علي، آل قاسم أبو قاسم، الزياتنة، آل أبو عباس، آل عبد الله الحسنين، آل أبو طه، آل الصعبي، آل عبد الفتاح، آل أسعد، آل ابراهيم الصالح، آل مقبل، آل رضوان، آل عبد الحق، آل موسى السعد، أبو زيد، أبو زليخة.

عرعرة:

عَرَعْرَة هي قرية عربية تقع في منطقة وادي عارة في المثلث الشمالي ضمن لواء حيفا ، تبعد عن مدينة حيفا جواً حوالي 35 كيلومتراً إلى الجنوب منها، بلغ عدد سكانها في عام 2013 حوالي 23,000 نسمة.

عائلاتها:

شحاده، أبو زيد، أبو هلال، أبو شما، أبو رملمة، العم، قبلان، الصيداوي، ال محاميد، سيف، الهيش، الرخ، أبو شيخة، عمارة، الجمال، الشيخ خليل، الناطور، عيسى، العمور، العزب، زيد، زامل، أبو واصل، رزق، أبو سالم، أبو ذيب، أبو لوش، الطاهر، البشير، العتيلي، زرقا، أبو شعلة، الشلبي، فقها، السوري، الحاج، كبها، عسلي، الزبارمة.

عتليت:

تقع قرية عتليت جنوب مدينة حيفا على بعد 12, 5 كم وترتفع 25 م عن سطح البحر، بلغت مساحة أراضيها 9083 دونماً بلغ عدد سكانها عام 1931(948) نسمة، منهم 452 عربياً و496 يهودياً أما عام 1945 فقد بلغ عدد سكانها 660 نسمة منهم 150 عربياً و510 يهودياً.

عائلاتها: أبو الكشك.

السادسة عشر: يافا





يافا

هي من أقدم وأهم مدن فلسطين التاريخية، تقع اليوم ضمن بلدية تل أبيب، يافا الإسرائيلية، على الساحل الشرقي للبحر الأبيض المتوسط، حسب التقسيم الإداري الإسرائيلي، وتبعد عن القدس بحوالي 55 كيلومتر إلى الغرب، كانت لفترة طويلة تحتل مكانة هامة بين المدن الفلسطينية الكبرى من حيث المساحة وعدد السكان والموقع الإستراتيجي، حتى تاريخ وقوع النكبة عام 1948، وتهجير معظم أهلها العرب، يسكنها اليوم قرابة 60,000 نسمة معظمهم من اليهود، وأقلية عربية من المسلمين والمسيحيين.

عائلات مدينة يافا:

أبو اسماعيل، أبو باشا، أبو بكر، أبو تيم، أبو توهة، أبو الجبين، أبو جبارة، أبو جزر، أبو جرادة، أبو جوهر، أبو جمعة، أبو جنيس، أبو حميد، أبو حجر، أبو حلاوة، أبو حاشية، أبو حبوش، أبو حبيب، أبو حسونة، أبو حمام، أبو حوسة، أبو حسان، أبو حمدة، أبو حطب، أبو خلف، أبو خليفة، أبو خضرا، أبو خاطر، أبو خطي، أبو الخير، أبو دبوسة، أبو دية، أبو الديوك، أبو دين، أبو دولة، أبو ذنب، أبو ذر، أبو نياح، أبو رضوان، أبو رمضان، أبو راس، أبو الروس، أبو الريش، أبو رياش، أبو راضي، أبو رياح، أبو رحمة، أبو رخيمة، أبو رزق، أبو رمان، أبو ربيع، أبو رجب، وردة، أبو زيد، أبو زياد، أبو الزلف، أبو زناد، أبو زهرة، أبو ستة، أبو سيف، أبو السعود، أبو السعد، أبو سعدة، أبو سرور، أبو سريس، أبو سارة، أبو سراري، أبو سل، أبو سنبله، أبو سنيني، أبو سيدو، أبو شليح، أبو شندي، أبو الشيخ، أبو شقرة، أبو شحادة، أبو شميمس، أبو شاكوش، أبو شمسين، أبو شنب، أبو شهاب، أبو صبرة، أبو صيام، أبو صلاح، أبو صبح، أبو ضبة، أبو ضهير، أبو طالب، أبو طببخ، أبو طه، أبو العافية، أبو عمارة، أبو عمرة، أبو عبدو، أبو العلا، أبو العدس، أبو العيون، أبو العبد، أبو عطية، أبو عبدالله، أبو عيد، أبو عبيد، أبو عزب، أبو عوجة، أبو عرب، أبو عماشة، أبو عمكمة، أبو عمارة، أبو عودة، أبو غزالة، أبو غربية، أبو غليون، أبو غازي، أبو فريس، أبو قاعود، أبو قعود، أبو قبع، أبو قسيس، أبو قطب، أبو كشك، أبو كبير، أبو الكلكم، أبو كر، أبو كلكم، أبو لبة، أبو لغد، أبو لبن، أبو لسان، أبو لويز، أبو ليل، أبو لاشين، أبو مري، أبو منة، أبو مايلة، أبو مسلم، أبو موسى،

أبو نجيلة، أبو نجم، أبو النيل، أبو نار، أبو نادر، أبو نادي، أبو نصر، أبو ناصر، أبو نصار، أبو ناموس، أبو الهدى، أبو هدرس، أبو هيبة، أبو لاوي، أبو ياغي، إجداي، - إحميد، إجليل، إشحتو، أغابي، الأكل، الأصفر، الأبيض، الأسمر، استروين، أسدي، إشحتو، أشقر، آغا، أصرف، إقديس، اندراوس، إيين، ادريعي، أرسلان، اصلان، باشا العظم، اغبارية، الفار، الجليل، الافرنجي، الأنما، الأغواني، الأنشاصي، الأفغاني، الإيراني، الأسكندراني، الأنصاري، ارنوسي، أيوب، الأيوبي، الأسطى، الأسطة، أسعد، الأسعد، الأدغم، اسطفان، أفتيم، الأحول، أديب، إبراهيم بك، اشكنتا، الكمك، الأنصاري، أمسيس، بيبي، البعيع، البواب، البهلول، البيومي البيطار، البطران، البليبيسي، البيروتي، البيرقدار، البلتاجي، البلطجي، البحطيشي، البيشاوي، البرجاوي، البسومي، البغدادي، البسط، البسطامي، البكري، الباتع، البحة، البرتقش، البرزة، الباشا، البني، البندي، النم، البلة، البهو، البوبو، البيك، النبط، بدر، بدروسيان، بدارو، بدران، بدوي، بدوية، بديري، بظاظو، بنات، بدح، بيدس، بكمية، بتروني، بخاري، بريارة، برشة، بركة، بركات، برو، بشارة، بشبش، بصلة، بصيلة، بصول، بطاطا، بطشون، بطماني، بطمة، بكر، بلاسة، بلحة، بليكي، بهتيمي، بهو، بوادي، بوتاجي، بوري، بوشة، بوكس، بيادة، بيزان، بحلة، بيسان، الترك، التراكوي، التلاوي، الترتير، تادرس، التايه، التليني، ترسينة، تماري، تهومي، تيان، تركي، جبر، جوهر، جيصة، جودة، الجعران، الجليظ، الجخلب، الجراحي، المجموم، الجبالي، الجابر، الجارزلي، الجردلي، الجزائري، الجأبي، الجاجة، الجلال، الجلاد، الجلدة، الجمل، الجبجي، الجنجي، الجوجو، الجوراني، الجارودي، الجمال، جابر، جبران، جعران، جبيري، جبريل، جبعي، جبور، جدعون، جربي، جرم، جاد، جاديان، جاد الحق، جهشان، جعفر، جنحو، جورشن، جرير، جار الله، الحداد، الحوت، الحلواني، الحلبي، الحشاش، الحلو، الحافي، الحناوي، الحصري، الحانودي، الحتو، الحجار، الحسكي، الحسن، الحسني، الحسيني، الحلاق، الحوتري، الحمصي، الحبال، الحصان، حمو، حمتو، حوسو، حوسة، حجاج، حمدان، حماد، حمادة، حمودة، حمامة، حامد، حمد، حمادي، حكمي، حبوب، حشمة، حايك، حنون، حاج، حاماتي، حبيب، حبايب، حبابية، حبش، حبشي، حبقرة، حجاب، حجارة، حجازي، حدوب، حريري، حردون، حسان، حسنين، حسونة، حفني، حكيم، حلاس، حلاوة، حلوة، حليلة، حن، حناوي، حنفا، حنون، حوراني، حويلة، حيدرة، حواري، الحج عيد، الحج عبد، الحج ديب، الحج خليل، الحج مير، الخطيب، الخضراء، الخوري، الخريبي، الخضري، الخالدي، الخليلي، الخزار، الخزندار، الخربوطلي، الخيري، خورشيد، خلف، خليفة، خربوش، خاسكيه، خطاب، خطيب، خفاجة، خليل، خليلية، خلة، خميس، حن، خنقة، خوني،

خياط، خيرية، خروب، الدباغ، الدجاني، الدردنجي، الدهشان، الديك، الاديماسي، الدعس،
 الدهلي، الدلق، الدسوقي، الديق الدباس، الدح، الدرباشي، الدمياطي، الدرنيي، الدردنجي،
 الدربي، دولة، ددع، دميان، ديران، دافش، داودي، دبابش، دبو، دبيبكة، دحدح،
 دحنوس، دحنون، درخم، درعي، دروزة، درويشي، ددل، درويش، دريبي ددعس، دكة،
 دلق، دلو، دمراني، دمياني، دميان، دوخي، دوش، دير، دينة، داوود، دكة، دخيل،
 ذياب، الرنتيسي، الريماوي، الرمادي، الرياني، الراجي، الريس، الرقب، رحمة، رزقة، رجب،
 رفيق، روك، رازي، راشد، رجب، رزق، رزق الله، رفاعي، رفيدي، رياحي، ريحان،
 رهونجي، رحال، الزعبلوي، الزقزوق، الزراجلي، الزمار، الزين، الزيناتي، الزبادي، الزبدة،
 الزعبي، الزيق، الزير، أبورة، زعرب، زكريا، زغرة، زقوت، زادة، زايدة، زبال، زبدة،
 زخريا، زرافيلي، زريق، زعزوع، زكاك، زمريا، زمو، زيبق، زيتونة، زيدان، زينب، زينو،
 زيوتي، زين الدين، زين العابدين، زغابية، زغموري، زعرور، السمهوري، السكسك، السعسع،
 السفري، السكافي، الساحفي، السوقي، السبع، الساكن، السلال، السطل، السحار، السقا،
 السراج، السمان، السمنة، الساكن، السبع، السردى، السعيد، السالم، السوالمة، السوسي،
 السماوي، السوطري، سكجها، سكر، سعد، سعد الدين، سعدة، سعدي، سعود، سبانخ،
 سامبو، سلوب، سحلية، سحويل، سرحان، سروجي، سرور، سرياني، سعادة، سابا،
 ساق الله، سمارة، سلمان، سكر الرشيدى، سايس، سنو، سلامة، سلخم، سلعو، سلكاوي،
 سلو، سليم، سوندة، سنوري، سمور، سموني، سنجة، سواعد، سوادح، سوري، سوسي،
 سيد، سيد أحمد، سلوم، سماوي، سوسي، سركسيان، سلامة، سويدان، سيف، الشاعر،
 الشامي، الشامية، الشراوي، الشعراوي، الشعار، الشاغوري، الشنا، الشاويش، الشمالي،
 الشافعي، الشريف، الشرفا، الشاويش، الشرابي، الشمروخ، الشقرة، الشملتي، الشنتف،
 الشنتير، الشنطي، الشوالي، الشوبكي، الشرجي، الشيخ، شحبير، شحبر، شاهين، شأمات،
 شالاتي، شحادة، شباطية، شبيطة، شتات، شراب، شرابي، شريم، شعيا، شقر، شقارة،
 شقارق، شقورة، شنار، شنير، شهوان، شوفاتي، شيا، شمس، شهاب الدين، شلغم،
 شقارق، شبيب، شعبان، الشيخ حسن، الشيخ خليل، الشيخ سالم، الشيخ عثمان، الشيخ
 علي، الشيخ قاسم، الشيخ ياسين، الشيخ يحيى، الشيخ شعبان، الشيخ الهواري، الشيخ علي،
 الصالحي (قويدر)، الصالحي، الصالحي، الصوالحي، الصالح، الصباغ، الصاوي،
 الصوابيني، الصايغ، الصيداوي، الصعيدي، الصيرفي، الصلوي، الصبح، الصادق، صقر،
 صنع الله، صب اللبن، صائغ، صالح، صالحية، صباغة، صبح، صبيحة، صروف،
 صنوبر، صوصة، الضعيفي، ضبان، ضبيب، الطوباسي، الطيبي، الطريفي، الطوخي،
 الطاهر، الطراير، طلماص، طحان، طعمة، طلماص، طناس، طنوس، طيارة، الطاهر،

ظبيان، ظريفة، العناني، العيسوي، العرباني، العموري، العمري، العامر، العامري، العلمي،
 العليمي، العايدي، العالي، العدلوني، العزوني، العيوطي، العجمي، العاصي، العسولي،
 العفي، العيسى، العسيلي، العبد الله، العبادي، العبد، العبد الدجاني، العأبودي، العويسات،
 العالم، العرجا، العريبد، العزب، العزة، العزي، العرقان، العجو، العريان، عكيلة، عوض،
 عيد، عياد، عكاوي، عوض الله، عبد ربه، عازار، عازر، عرفات، عرفة، عبد الفتاح،
 عليوي، عواد، عبدة، عبود، عبيد، عابد، عجاج، عجوز، عربجي، عدناني، عرنوس،
 عصفور، عطا الله، عوض الله، عسفان، عزام، عزوقة، عبد الوهاب، عبد النبي، عايش،
 عاشور، عبدالرحيم، عبدالعال، عبدالغني، عبداللطيف، عبد المالك، عبد المعطي، عبد
 النبي، عبد الهادي، عبد الظاهر، عبدالغفور، علم الدين، الغلاييني، الغرابلي، الغضين،
 الغاوي، الغوطي، الغول، الغنيمي، غباين، غنيم، غنايم، غرور، غندور، غلوش، غنطوس،
 الغف، الفطاييري، الفاروقي، الفتياني، الفرماوي، الفقعاوي، الفاخوري، الفتياني، الفار، الفراء،
 الفران، الفارس، الفتحة، الفصيح، الفرخ، الفهد، الفيشاوي، الفيومي، فرعون، فخر، فرحي،
 فشحو، فلاح، فدج، القولاغاصي، القاوجي، القمبرجي، القدومي، القطان، القط، القابوق،
 القبطي، القدرة، القدسي، القردحجي، القصاص، القصير، القوطي، القيلوبي، القبرصي،
 القبطان، القاسم، القطب، قرادة، قدارة، قرانوح، قرعان، قضاة، قعوار، قندس، قهوجي،
 قنديل، قويدر، قراقيش، قشير، الكيالي، الكلحة، الكردي، الكرداسي، الكيلاني، الكاشف،
 الكجك، الكردي، الكرزون، الكلش، الكنش، الكورة، الكولك، ككبوب، كراجة، كربية،
 كحيل، كايد، كنعان، كروان، كريم، كستيرو، كشاش، كلخ، كليس، كوريك، كوع، كاتول،
 اللبابيدي، اللحم، اللمداني، اللوح، اللواح، اللي، القوقا، لصوي، لسوي، لبنان، لورنزو،
 ليكو، الميناوي، المنسي، المطوبسي، المغربي، المشهرواي، المصري، المطري المختار،
 المتولي، المدفع، المدهون، المستقيم، المظفر، الماشر، المعلواني، الملاح، المنير، الموق،
 الماضي، الموسى، مراد، معوض، مسعود، مدوخ، مكاوي، ماذين، مايلا، ملك، متري،
 محاجنة، مديق، مدبك، محرم، مرجية، مرعي، مرقص، مزاوي، مخلاع، مسعد، مباشر،
 مسمار، مسلم، مطهر، مكرم، ملوالعين، ملوخية، منصور، مخول، مطر، مير، الناطور،
 النجار، النبك، النابلسي، النبريصي، النخلوي، النصيري، الناقة، النقل، النصلة، النوري،
 النونو، النحاس، النجم، النقيب، النمس، النورسي، نمر، نسيم، نعمان بيك، نصر، ندى،
 نصار، نصر الله، نصر اوي، الهباب، الهتية، الهبطة، الهندي، الهسة، الهسي، الهدهد،
 الهمشري، هيكل، هاشم، هلال، هلو، هندية، الورد، الوصو، وفا، وكيلة، والي،
 وهبة، اليافي، اليعقوبي، الياسين، الياسير، اليتيم، ياسمنية، ياغي، يامينة، يحيى، يعقوب،
 يوسف، يانس.

المويلح:

ينتمي سكان قرية المويلح إلى عرب الجرامنة المسلمين، وقد استقروا في فلسطين منذ نحو سبعمائة عام، وجميع أهل القرية سنة، وهم يتحدثون اللغة العربية باللهجة الفلسطينية العامة، وكان السكان في بداية الأمر يعيشون في بيوت من الشعر، ثم شرعوا ببناء بعض المنازل من الحجارة ومع مضي برهة من الوقت أصبحت جميع منازل القرية من الحجارة.

كانت منازل القرية في البداية عبارة عن بيوت شعر، ثم شرع البعض ببناء الحجر مثل الشيخ يوسف أبو زر (أمير عرب الجرامنة)، وجمعة أبو زر أمير أيضاً حيث يوجد أميران وكان ذلك في العام 1938، وقبيل الهجرة أضحت غالبية منازل العائلات من الحجر تباثرت المنازل وكانت حسب ملكية الأرض أبو ذياب.

عائلاتها: صراصره، مرعي، الظاهر، القدري، أبو وردة، الحمد، أبو علوش، سناقره، عرب الجرامنة، أبو زر، النيف، يعقوب، الداقر، أبو عدس، أبو منيف .

بيار عدس:

بيار عدس قرية عربية سميت بهذا الاسم بسبب وجود مخازن فيها للعدس محفورة في الحجر تحت الأرض. تقع بيار عدس شمالي شرق يافا بين قرية جلجولية شرقاً ومستعمرة "مجدئيل" غرباً، وتبعد إلى الغرب من الطريق الساحلية وخط سكة الحديد مسافة كيلومترين، وترتبط بالقرى المجاورة، ولا سيما جلجولية، بطرق فرعية، احتلت قوات الاحتلال الاسرائيلي بيار عدس عام 1948، وأفنوا وهجروا معظم سكانها العرب، ثم دمّروا القرية، وأقاموا على أراضيها مستعمرة "جنيعام" واستغلوا الأراضي الزراعية الخصيبة في الزراعة المروية الكثيفة.

عائلاتها: من أشهر عائلات القرية: النيص، الخضراوي، السوقي، مسعود، الونسي، المشرف، ذياب، شتيوي، رياش، عقل، بحيري، السيلات، دويري، هندومي، قواريط، مرجان، جدوع، عازم، مجاهد، البغل، أبو قاسم، الباسط، المشرفي، أبو خضره، البحيري، العباس، آل أبو صالح، الويسي، مشرفة، العبد.

بيت دجن (يافا):

بيت دجن قرية فلسطينية عربية تقع على بعد حوالي 10 كم جنوب شرق مدينة يافا، بلغ عدد سكانها عام ١٩٤٨ حوالي ٤٤٥٠ نسمة، وترتفع 25 م عن سطح البحر، تبلغ مساحة أراضيها 17, 327 دونماً. تحيط بها أراضي قرى ساقية والخيرية ويازور وقرى قضاء اللد والرملة.

عائلاتها: أبو الحاج، أبو السلقان، أبو حلس، أبو ظهير، أبو العون، أبو العز، أبو مطر، الباش، البلبل، بشرو منهم خابور والشرع وعودة وصالح، البطش، البيت شاويش، البشاوي، جاد الله، جازية، الجمامسة: (أبو شعر، أبو تشة، البوشي، جادالله، جكموس، حليس، خريس، شقر، قاسم، يحيى شحادة) الجايح، حبايب، حبش، الحموز، الشيخ حمدان، فرار، سعادة، رحمة، الحمameda، حميدة، الحنوتي، خلف، الخوالدة: (جودة، جبر، حميد، خالد، العبد يونس، عطية، فودة)، الدجاني: (أبو رباح، أبو شعلان، الجبريني، الخطيب دجاني، داود، الشيخ، الدسوقي)، زياب، زايد، سليم، السنتريسي، سنجقية، السيد: (السيد، النجار، شنين)، السواق، سالم، شاويش، شلبية، شهاب، الشوريجي، السلمية، الصوالحي، العرجان، عزم، العسود، العطاروي، عليان، عمبرة، فايد، قاسم، القنة، قشطة، الكلباني، لهلوب، مزهر، ملوالعين، المنسي، النادي، الناطور، النوري، النباهة، الشيخ صالح، يانس، ماضي، دحدوح، فرحان، التوم، الاطرش، داوديه، أبو نقيه، بكر، حموده، لهلوب، النادي، دبذوب.

الحويطات:

الحويطات قبيلة عربية هاجرت من السعودية واستوطنت في يافا وطول كرم (بصة الفالق).

عائلاتها: حويط بن جماز أعقب خمسة أبناء هم: سويد وعمران وعلوان ومنصور وسالم، وان كل من منصور وسالم لم يذكر لهما عقب، أما باقي أبناء حويط بن جماز فنذكر بطونهم على النحو التالي: البطن الأول: أبناء سويد بن حويط بن جماز ويقال لهم: الحويطات السويديين: وهم البطن الأكبر والأكثر عدداً وامتداداً جغرافياً، حيث يقطنون مساحة كبيرة من شمال غرب المملكة العربية السعودية، ومنهم حالياً حويطات المملكة العربية السعودية، وهناك هجرات كثيرة ارتحل خلالها كثير من أبناء هذا البطن إلى مصر وفلسطين وتوطنوا فيها.

إجليل (أو جليل):

إجليل أو جليل هي قرية مهجرة، قامت على ساحل البحر الأبيض المتوسط، على بعد 10 كم شمال يافا، تهجر سكان القرية أثناء حرب 1948، تتقاسم أرض القرية اليوم كل من المدن هرتسليا ورمات هشارون، وجليل يام. أقيمت القرية في فترة الحكم العثماني حول قبر الشيخ صالح عبد الجليل، الذي سميت على اسمه، أما الاسم جليل يام فقد ذكر في الكتب السامرية، ويعتقد أنه تم حفظه في اسم القرية، كان سكان القرية مسلمين، واعتاشوا على الزراعة وصيد السمك، في فترة الانتداب البريطاني تم تقسيم القرية إلى قسمين، إجليل الشمالية وإجليل القبلية (الجنوبية)، التي شكّلت القسم الأكبر.

في العشرينات من القرن الـ20 تم شراء قسم من أراضي القرية من قبل المهاجرين اليهود، وبعد ذلك بنيت عليها (بالإضافة إلى أراضٍ اشترت من قرى مجاورة، مثل الحرم) المدن هرتسليا ورمات هشارون (وقتها، كانت حارة باسم "عير هشالوم") وجليل يكم، وصفت العلاقات بين السكان العرب والمستوطنين اليهود بأنها "وديّة"، في عام 1945، بلغ عدد سكان القرية ما يقارب الـ870 نسمة. عائلاتها: أبو ذياب، العاصي، أبو سنينه، الجاسر، عبدالجليل، الصملي.

إجليل الشمالية:

إجليل الشمالية هي قرية فلسطينية في قضاء يافا. وقد هجر سكانها خلال 1947-1948 وسقطت القرية في 3 أبريل 1948. سميت القرية بهذا الاسم نسبة للشيخ صالح عبد الجليل الذي يوجد له مقام في القرية.

عائلاتها:

شوبكي، أبو ذياب، العاصي.

إجليل القبالية:

كانت القرية إجليل القبالية، تقع على قمة تل، مشرفة على ساحل البحر الأبيض المتوسط من جهة الغرب، وعلى امتداد شاسع من السهل الساحلي من جهة الشرق، وكانت إجليل القبالية (الجنوبية) تقع على بعد 100 متر إلى الجنوب الغربي من شقيقتها قرية إجليل الشمالية، وقد سميت بهذا الاسم، في أرجح الظن، تيمناً بالشيخ صالح عبد الجليل، الذي كان ضريحه، مقامه قائماً في الموقع.

عائلاتها:

أبو سنيته، الجاسر، العاصي، العملي، صافي، البزرة، اممر، اقرط، باكير، قاسم، قنديل، سعدي، فضيلي، الاخرس، أبو فرج، أبو ذياب، أبو سريس، أبو الكشك، المصري، سعد، عبدالجليل، أبو مبارك، أبو سجيح، اليحيى، الخملة.

جريشة:

تلفظ "إجريشه" من جرش الحب والقمح: طحنه، ودعيت بذلك لأن طواحين القمح أقيمت عندها، وهي قرية عربية تقع على بعد 5 كم شمالي الشمال الشرقي لمدينة يافا، على الضفة الجنوبية لنهر العوجا الأدنى قبيل مصبه في البحر المتوسط، وتمر بطرفها الشرقي طريق يافا - حيفا الساحلية الرئيسة المعبدة، وتصلها دروب ممهدة بقرى الشيخ موّس والجماسين.

عائلاتها: عائلة السلوب، عائلة حجاج، عائلة سليم.

فجة:

تقع قرية فجة إلى الجهة الشمالية الشرقية من مدينة يافا، وعلى بعد 15 كم منها، وكان يصلها باللد ويافا الطريق العام الممتد بين هاتين المدينتين، وإلى الغرب من فجة وعلى بعد اقل من كيلومتر واحد تقع مستعمرة (بتاح تكفا) التي أسست عام 1878م، على أراضي قرية ملبس العربية، وإلى الشمال من فجة وعلى بعد 4 كم، تقع قرية صغيرة اسمها المرّ أو (المحمودية)، وإلى جهة الشمال الغربي وعلى بعد 10 كم تقع قرى الجماسين الشرقية والجماسين الغربية، ومن جهة الشرق تقع رأس العين ومجدل الصادق وتبعد نحو 5 كم، وإلى جهة الشمال الشرقي تقع قرية كفر قاسم، وتبعد عنها نحو 6 كم، أما في جهة الجنوب الشرقي فتقع المزرعة وتبعد عنها نحو 5 كم، وقرية رنتيه وتبعد نحو 6 كم، وفي جهة الجنوب تقع مدينة اللد وتبعد 12 كم، وفي الجنوب الغربي تقع العباسية وتبعد نحو 7 كم.

عائلاتها:

العدوي، شحاده، دقاطي، الراعي، المصري، عطا الله، الكوبري، أبو عطية، ياسين، الحج، البغدودي، القيشاوي، أبو غانم، أبو زيد، الشافعي، الدولة، أبو شلباية، الكوز، أبو فودة، خيزران، العجوة، جعاريم، البرقاوي، رزق، أبو اليمن، محمد، عثمان، أبو الفري، الشيخ .

العباسية:

العباسية من قرى قضاء يافا الكبيرة، في الجهة الشرقية من يافا، وعلى بعد 13 كم، ويقع بالقرب منها مطار اللد الكبير، تقوم على البقعة التي كانت تقوم عليها قرية (يهود) بمعنى (مدح) الكنعانية، وكانت تعرف باسم (اليهودية) وكان مدير مدرستها سنة 1936م الاستاذ مصطفى الطاهر، فسامها (العباسية) نسبة إلى قبر الولي المدفون بها.

من اشجارها الحمضيات (4099) دونم، يسقيها (150) بئر، والزيتون (450) دونم وبعضهم كان يصنع الحصر من أرق البردي التي يجلبونها من مستنقعات الحولة وكان بها سوق اسبوعية يوم السبت وبلغ سكانها سنة 1945م (5650) نسمة.

عائلاتها:

البطانجة، المناصرة، الدلالشة، المصاروة، الحميدات، ومن عائلات العباسية: صخرية، ارشيد، أبو ظاهر، البياري، عرار، حرب، الغبيش، الحلاج، الكنش، أبو حليلة، أبو كانون، الحوامدة، أبو لاوي، الحوراني، مقداي، أبو حاكمة، الملك، حيدل، نوفل، الدولة، الهودلين، الديرينين، الواوي، أبو زيد، أبو زايد، ابو سلبد، شلباية، الحميدات: ظاهر، عبيد، الموسى، العموري، أبو درويش، أبو احمد، الطريفي، قراقيش، ريان، أبو مجدان، البطانجة: جاد الله، عليان، أبو صبيح، داود، أبو نصر، أبو أصفر، الحنطي، منصور، أبو ارشيد، الهرش، الجبلي، القصاص، حمزة، المحسن (دار أبو وظحة)، أبو داود، الحاج اسماعيل مرشد، غليظ، المنشى، أبو يوسف، حمدان (الأمريكاني، الشعر الطنائب، أبو تراب)، عرار، الأغيش، نوفل، طه، البدوي، عبدالحميد، الشيخ، أبو عرقوب، فرح، أبو زينة، عودة الله، علي اليعقوب، فدورة، شحادة، الناطور، أبو خاطر، الشيخ الشبر أو الهودلي، بكمية، الحجة، أبو عرفان، السيد، أبو سند، العدلي، العقيلي، سرسك، صخرية، الحلاج، الدولة، عفانة، حيدل، فتيح، الشعر، خرمة، العزة، الأحول، بيوض، النمر، العمر، الدالقة، الحنطي، الحميدات، الشيراوي.

رنتية:

رنتية قرية عربية تقع على بعد 18 كم شرقي يافا، وتبعد نحو كيلومتر واحد إلى الغرب من خط سكة حديد اللد - حيفا، ونحو كيلومترين إلى الشرق من طريق اللد وحيفا الرئيسية المعبدة، وتصلها دروب ممهدة بقرى العباسية والمزيرعة وقولة والطيرة.

عائلاتها: عائلة أبو زهرة، غندور، القطامي، أبو راقبي، عيسى، أبولاحة، عابد أو عبد، السبتى، امر، أبو رقية، الحليق، الساحلي.

كفر عانة:

كفر عانة قرية عربية تقع على بعد 11 كم شرق مدينة يافا، وعلى بعد 3 كم إلى الجنوب الغربي من قرية العباسية، وتربط القريتين طريق اللد - يافا الرئيسية، وينتهي إلى خط للسكة الحديدية يتفرع من الخط الرئيس المنطلق من اللد والمتجه شمالاً إلى طولكرم.

عائلاتها: حمولة دار صالح، أبو الشيخ، أبو حديد، أبو خالد، أبو خليل، أبو سالم، أبو ليلي، أبو عيسى، الاطرش، الجريري، الدقم، المزين، الموسى، جبر، خير، رحال، سليمان، صالح، الحاج يحيى، زغموت، صفا، عبد الرحمن، عبد الفتاح، علي، عيسى، قاسم، نوفل، ناصر، اشتيوي، الباشا، الحاج علي، الحوت، الخطيب، الشايب، العجوري، المنسي، درباس، عبد الحليم، عبد الرحيم، عبد السلام، كنون، يحيى، علانة، حمولة الملكة، أبو زيد، بريري، بيوض، حماد، درويش، دغمش، ديرى، عبيد، كراجة، كعوش، مقبول، الناطور، حمولة عبد الله، راضي، السعدي، الزحلف، حمدان، شاهين، شليح، كروم، فضل، عبد الكريم، حمودة، حمو، مشمش، أبو اصبع، حمولة العمرة، عليان، الشيخ، عوض الله، دحبور، عبد ربه، القيسي، زق، الرياحي، مطلق، حمولة الشرايعة، أبو حسن، أبو شاشية، أبو حمد، مطلق، أبو زيدية، التلاوي، غنام، الجرمي، خطاب، دعسان، الزواوي، الشرايعة، أبو حمدية، السوقي، الشلختي، أبو العيلة، فنة، الجبالي، قشطة، شحادة، الشرقاوي، العيسوي، الفيومي، فودة، ذياب، الحاوي، تيم، حمام، الشاعر، المصاروة، رابي .

المحمودية:

المحمودية قرية فلسطينية في قضاء يافا، التي أخليت من سكانها خلال الحرب الأهلية 1947، 1948 في فلسطين الانتدابية في 1 فبراير 1948.

عائلاتها:

أبو رجب، عرب أبو الكشك.

السافرية:

تقع السافرية إلى الجنوب الشرقي من مدينة يافا، وتبعد عنها 11 كم، وترتفع 25م عن سطح البحر وتبلغ مساحة أراضيها (12842) دونماً ويحيط بها أراضي قرى ساقية، كفر عانة، بيت دجن، صرفند العمار، عرب أبو الفضل، قدر عدد سكانها عام 1922 (1306) نسمة وعام 1945 (3070) نسمة، يحيط بظاهر السافرية الشرقي خربة السبترى أو سبتارة وتحتوي أنقاض وأعمدة وسقف فخار وخزانات، قامت المنظمات الصهيونية المسلحة بهدم القرية وتشريد أهلها البالغ عددهم عام 48 حوالي (3561) نسمة وكان ذلك في 20 / 5 / 1948، ويبلغ مجموع اللاجئين من هذه القرية في عام 1998 (21872) نسمة، عرفت السافرية في العهد البيزنطي باسم سافارية.

عائلاتها:

أبو زيد، زايد، البله، عوض، مصلح أو المصالحة، نوفل، البناء، أبو عزب، عواد، السعديه، عطية، الزبيدي، القدس، الشملتي، ريان، ناصر، المحروق، المسراطي، صوان، عبد النبي، سعد، حميدة، جاد، جودة، ياسين، شاكر، إصليح، بوادي، الدميسي، عسكر، شلعين، البسبس، المصري، المصاروة، راجحة، سطرية، مرعي، عبد الواحد، عقرش، سليمان، صالح، جبر، شحادة، بدر، جاد الله، حليبيا، مصطفى، حسن، إبراهيم، الحج، يوسف، الطوخي، قاحوش.

سيدنا علي:

تقع قرية سيدنا علي على ساحل البحر الأبيض المتوسط، على بعد 19 كم شمال مدينة يافا، و15 كم غرب مدينة قلقيلية، و13 كم جنوب غرب بلدة الطيرة، منطقة المثلث، وكانت القرية تابعة لقضاء يافا، وإلى الشمال من قرية الحرم تقع خرائب ارسوف، وهي مدينة كنعانية قديمة، شادها العرب الكنعانيون على ساحل البحر المتوسط، وعرفت في العهد اليوناني باسم أبو لونيا نسبة إلى أبولو- آخر آلهة اليونان.

تقع القرية على ساحل البحر الأبيض المتوسط، على بعد 19 كم شمال مدينة يافا، و15 كم غرب مدينة قلقيلية، و13 كم جنوب غرب بلدة الطيرة، منطقة المثلث، وكانت القرية تابعة لقضاء يافا.

وإلى الشمال من قرية الحرم تقع خرائب ارسوف، وهي مدينة كنعانية قديمة، شادها العرب الكنعانيون على ساحل البحر المتوسط، وعرفت في العهد اليوناني باسم أبو لونيا نسبة إلى أبولو. آخر آلهة اليونان.

عائلاتها:

العائلات الفلسطينية التي عاشت على ثرى قرية الحرم (سيدنا علي) حتى عشية النكبة عام 1948م: عائلة أبو زهرة، أبو ارحيم، القرم، الدلو، النبريصي، أبو قنديل، أبو نمر، أبو سلام، دار جبر، أبو رأس، آل عودة، أبو حيش، ياسين، عبد الرزاق، عنبص، أبو غالي، أبو عبية، الشرقاوي، القصاص، الطنائب، بدوي، المشعلجي، القاسم، هاشم، شحادة، مرعي، زهران، اليوسف، ازدودي، أبوربجي.

ومن هذه العائلات التي لجأت إلى قلقيلية واقامت فيها بصفة دائمة: عائلة الدلو، وعائلة النبريصي، ولهم ديوان خاص بهم في حي النقار، قلقيلية، أما عائلة القرم فقد لجأ قسم منها إلى قلقيلية، وأقاموا في حي شريم، لكن لم يطل بهم المقام حتى غادروها إلى الأردن والسعودية، قبل أواسط الستينات من القرن الماضي، أما باقي عائلات قرية الحرم فقد أقامت في قرى منطقة المثلث، وطولكرم والمخيم، ونابلس والمخيم، ومنهم من غادر إلى الاردن، وكان المرحوم الحاج عبد الكريم عبد الفتاح احمد القرم، آخر مختار لقرية الحرم حتى عشية النكبة عام 1948م، وكانت

عائلته من أشهر عائلات القرية وأغناها، وتمتد هذه العائلة في جذورها إلى شبه جزيرة القرم في أوكرانيا.

ومن عائلات ققليلية التي اقامت في قرية الحرم حتى حلول النكبة عام 1948م، عائلته الحاج محمد شاكر زهران وأبنائه (الحاج شاكر زهران وأخيه الحاج محمود زهران)، وهم من صميم عشيرة آل زهران في ققليلية، وقد عملوا في قطاع البناء لأكثر من 40 عاماً.

الشيخ مونس:

الشيخ مونس هي قرية فلسطينية مهجرة، تقع على بعد 9 كيلومتر شمال مدينة يافا وعلى بعد كيلومترين ونصف عن شاطئ البحر الأبيض المتوسط قريبة من نهر العوجا.

عائلاتها:

آل بركات ويعرفون أيضاً بالشبلي نسبة إلى الشبل ابن الاسد وذلك لشجاعة جدهم الأكبر وقوته وبأسه وهاجروا إلى مدينة اربد شمال المملكة الأردنية الهاشمية، آل منصور، الشنيك، آل علاوي، سلامة، المهر، أبو شرف، أبو مزروع، الأقرع، أبو الهوس، أبو جميلة، أبو جاد الله، أبو حسنين، أبو حمدة، أبو دية، أبو زهية، أبو ستيتة، أبو سرية، أبو سعد، أبو سعدة، أبو سلامة، أبو عويس، أبو عيد، أبو فرحانة، أبو كحيل، أبو حبيس، أبو محسن، الزيّات، العابد، الغزاوي، المجدلاوي، التّك، الجرمي، الريان، الشرقاوي، بلالو، بيدس، الشافعي، دحنوس، دمرة، زقوت، زلابية، عليوة، سكجها، الشرنوبي، عجوري، القرعان، محبوبية، الزعيمة، الشوبكي، وقبائل بني عامر (الملاحه) ومنهم أبو ربيع والمثلي والفرود وأبو عجوة، الحر الجزار، الفالح، أبو زين، عابد، بليدي، أبو جمعة، أبو صبحي، أبو عويس، أبو بلال، أبو خزنة، الحشتوني، خبلون.

الطيرة:

لـ"طياره" السريانية وتعني "حظائر"، ولا يعرف من هي طيره "ندن" التي نسبت إليه، تقع هذه القرية العربية شمالي شرق الرملة، وشرقي يافا، وتبعد عن الرملة 51 كم عن طريق بيت نبالا - اللد، وعن طريق الرملة - اللد، والطريق الأولى معبدة من الدرجة الأولى، فيما عدا كيلومتر واحد غير معبد، هو الذي يصلها بطريق اللد - قفيلية، وأما الطريق الثانية فمنها 12، 5 كم معبدة من الدرجة الأولى، و2، 5 كم طريق مرصوفة غير معبدة، هي التي تصل القرية. وتبعد الطيرة عن يافا 19 كم عن طريق فلهمة، كلها من الدرجة الأولى فيما عدا القطعة السابقة التي تصل القرية بفلهمة.

قامت الطيرة في الطرف الشرقي للسهل الساحلي، والطرف الغربي لحضيض جبال القدس، وهي من قرى العريقات (العرق: الجبل الصغير، وجمعها عراق)، وترتفع 75 م عن سطح البحر، وبدأ وادي أم قمار من شمالها الغربي ويتجه نحو الجنوب ماراً بغربها، ويلتقي وادي البهموت على بعد 2 كم جنوب غرب القرية، ويرفد وادي البهموت الوادي الكبير، وتخلو القرية والأراضي التابعة لها من الينابيع، وتوجد فيها بئر واحدة.

عائلاتها:

الأبطح، الباش، باكير، البحيري، بدر، تيم، درباس، أبو راشد، الريان، زيدان، السعدي، سلوم، السلطان، عبد القادر، العبوني، علوه، عمورة، عويس، أبو عيسى، الغبن، غنام، أبو غيدا، الغار، قبيلة، أبو ليل، المحمود، مدرس، المصاروة، منصور، الناجي، يعقوب، أبو حسان، الامين، عمرين، زيب، العرم، أبو سير، الحلبي، الخراب، أبو عمر، زهرة، أبو جاموس، أبو ظاهر، ادريس، أبو جراس، زين، الجربوع، الكايد، عودة، عباس، الغرارة، حسين، كمنة، النجمة، عثمان، الخطيب، النمروذ، محمود، عبد الفتاح، عباس، النطل، زيتون، عبد الحليم، كتيلة، زعكور، الزواوي، الشليب، العسل، الشبلي، غنايم، البدوي، اسماعيل، أبو يونس، الحاج، الشيخ، فرعون، بدران، بهلول، قزلي، القصيني.

عرب الجرامنة:

يعود عرب الجرامنة في نسبهم إلى جرم الطائية حيث كانت تنتشر في غور أريحا والفارعة وغور البلقاء وشرق وغرب القدس وشرق الرملة، وما بين غزة والخليل ومنطقة يافا ونزلوا العوجا، وقد سكنوا قرية المحمودية في عهد السلطان العثماني محمود الثاني بين عامي 1808 - 1839م واشتق اسمها من إسمه، أما أسسوا قرية المويلح على الجهة الشمالية لنهر العوجا والمقابلة لقرية المحمودية وسكنوها، وترتفع المحمودية والمويلح عن سطح البحر 25 م، وامتلكوا أراضي تقع غرب قريتي رافات ودير بلوط، وإلى الشرق من مجدل الصادق وهي من أراضي الضفة الغربية حالياً، وتزيد مساحتها عن ثمانية آلاف دونم، وتبلغ مساحة الأراضي في المويلح 2795 دونم، وملكيتهم في أراضي المحمودية (41) دونماً.

عائلاتها:

ومن عائلات عرب الجرامنه عائلة أبو زريق، وعائلة أبو وردة، وعائلة أبو عايش، وعائلة أبو بخيت وعائلة الداكور، وعائلة أبو بطاح، وعائلة العايد، وعائلة أبو عبيد، وعائلة أبو علوش، وعائلة الصناقره وهم عائلة السالم وعائلة خليل وعائلة سعد الدين وعائلة أبو منيف.

وقد ساكنهم لفترة طويلة عائلة أبو العدس التي تعود أصولها إلى عنبتا - قضاء نابلس، وتملك بعضهم أراضي في قرية المويلح وعائلة العايد وتملكوا مع الجرامنة أراضٍ في منطقة أم الحمام وكسفا، وعائلة مطلق، عائلة سناجره، عائلة ، عائلة بخيت، عائلة داكور، عائلة الفاهوم، عائلة أبو العدس، عائلة أبو ملح.

الجماسين:

الجماسين قرية تقع على بعد نحو 5 كلم من شاطئ البحر، في السهل الساحلي الأوسط من القرى المهجرة قضاء يافا.

عائلاتها: عائلة أبو ليل، عائلة أبو عياش، عائلة مسيمي، عائلة أبو نراع، عائلة أبو سريس، عائلة أبو شلال، عائلة حنون، عائلة أبو حمدان، عائلة أبو رزق، عائلة أبو علي، عائلة مراحيل، عائلة أبو زيدان، عائلة أبو شحادة، عائلة اشتيوي، عائلة أبو عوض، عائلة سروجي، عائلة أبو عرب، عائلة أبو سمره، عائلة رياحي، عائلة أبو الريش، عائلة العدوي، عائلة أبو الاسمر، عائلة سلوب، عائلة أبو مريم، عائلة أبو داود، عائلة السماك، عائلة أبو هدبه.

تنقسم الجماسين من الناحية الإدارية إلى قسمين شرقي وغربي: الجماسين الشرقي: تربة هذا القسم طينية سمراء، وتعتمد في ريها على مياه الأمطار المتجمعة، وعلى ما يجلبه الأهلون من مياه نهر العوجا، ولم تتجاوز مساحة أراضي الجماسين الشرقي 358 دونماً، زرع منها 105 دونمات بأشجار الحمضيات، ولم يتمكن الصهونيون من امتلاك أكثر من 54 دونماً منها، والجماسين الغربي هي قرية فلسطينية في منطقة يافا، تقع قبل مصب نهر العوجا بنحو ثلاثة كيلومترات، قد هجر سكانها خلال حرب 17 مارس 1948، كانت تقع على بعد 6,5 كم من شمال شرق مدينة يافا.

عرب القرعان:

عرب القرعان أبناء محمد بن عمرو بن غالي بن سويعد بن حويط بن جماز بن هاشم بن سالم بن مهنا بن داود بن مهنا بن جماز بن قاسم بن مهنا الأعرج بن الحسين بن المهنا بن داود أبو هاشم بن القاسم أحمد بن عبيد الله أبو علي الكمير بن طاهر شيخ الحجاز بن يحيى النسابة بن الحسن أبو محمد جعفر الحجة بن عبيد الله الأعرج بن الحسين الأصغر بن الإمام علي زين العابدين بن الإمام الحسين بن الإمام علي بن أبي طالب.

بطون عشيرة القرعان ومساكنهم: أبناء محمد الأقرع: (القرعان) وهم حمد وفياض وحسن وسعيد وعواد ومنصور، عاشوا في المملكة العربية السعودية وقد رحل قسم منهم إلى مصر ثم انتقلوا طلباً للرزق والحلال إلى بئر السبع في فلسطين، وبقي قسم منهم في منطقة الصعيد بمصر ويطلق عليهم قرعان الصعيد.

عائلاتها:

أبناء بدران، مسلم، سليمان، سحيم، أبو عسبا، سويلم.

عرب السوالمة:

يقيم عرب السوالمة بالقرب من مجرى نهر العوجا، على بعد 17 كم إلى الشمال من مدينة يافا على بعد 17 كم، تبلغ مساحة أراضي السوالمة 5942 دونماً يحيط بها أراضي عرب أبو كشك، والشيخ مونس، وجليل القبيلة.

فُدر عدد سكان السوالمة عام 1922 (70) نسمة، ارتفع العدد في عام 1945 إلى (800) نسمة، قامت المنظمات الصهيونية المسلحة بتشريد أهالي السوالمة البالغ عددهم عام 48 حوالي (928) نسمة، وكان ذلك في 1948/3/30، ويبلغ مجموع اللاجئين من السوالمة في عام 1998 حوالي (5699) نسمة.

عائلاتها:

السوالمة، ذوقان، العبادلة.

عرب السافرية :

السوالمة، ذوقان، العبادلة

عرب أبو الكشك:

قرية (عرب أبو كشك) هي إحدى قرى قضاء يافا الواقعة في النصف الشمالي من القضاء وهي إلى الشمال الشرقي من مدينة يافا وعلى بعد حوالي (18) كيلومتراً منها، وتبعد عن البحر الأبيض المتوسط حوالي (7) كيلومترات وأراضي القرية في السهل الساحلي الأوسط ويمر من أراضيها نهر العوجا، وكانت هناك طريق فرعية غير معبدة تمر بها تصلها بالشارع العام الواصل بين يافا وحيفا، ويمر من الجزء الجنوبي من القرية شارع يصل من يافا إلى منطقة قليلية وللقرية دروب ممهدة فرعية تصلها بالقرى المجاورة ومتوسط الإرتفاع عن سطح البحر (50) متراً تقريباً.

عائلاتها:

عرب أبو كشك، عرب القرعان: وهم جميعهم أبناء بدران بن سعيد الثلاثة هم: مسلم، أنجب كل من الآتية: آل سلمان، آل سحيم، آل أبو عصب، آل سويلم، محمد، أنجب كل من الآتية: آل عويصي، آل أبو حامد، آل عماوي، عويضة: أنجب كل من الآتية: آل عويضات، آل دلال، آل أبو عامر، الشلويط، شمعان، هندومي، أبو دية، حجاوي، حسني، أبو فارس، أبو مفلح، أبو درويش، هندومي، أبو دعيق، أبو عريضة، أبو الزور، العويصي، القرعاني، أبو كشك، عائلة أبو لبدة، عرب الملاحه (أبو ملوح)، عرب العجارمة، عرب الخطاطرة، عرب أبو حطب، عرب أبو هويدي، عرب أبو خميس، عرب صمويل، عرب العدوان، عرب أبو عابد، عرب المصاطفة، عرب أبو سمعان، عرب الشوابكة، عرب العساسعة، عرب السوالمة، عرب الجماسين، عرب الحشاشين، عرب آل ندى، عائلة العرايشة، عائلة أبو جراد، عرب المعامرة، عرب الهزيل، عرب الجوابرة، عرب المهر، عائلة أبو سنيّة، عرب الهويدات، عرب العوايدة (عايد)، عائلة العبايشة، عرب البلاونة، عرب العطاطوة، عرب الرميّلات، عائلات المصاروة، عائلة الفاخوري، عربان البصة، عائلة عماوي، عرب الظهور، عرب الزواتين.

المر أو المحمودية:

تعرف المر أيضاً بالمحمودية هي قرية فلسطينية مهجرة تقع في قضاء يافا، كانت القرية تقع في رقعة مستوية من الأرض في السهل الساحلي الأوسط على الضفة الجنوبية لنهر العوجا. عائلاتها: أبو رجب، أبو كشك.

سلمة:

سلمة بلدة عربية تقع على بعد 5 كم إلى الشرق من مدينة يافا، وهي بذلك أقرب القرى إليها، وتبعد كيلومترين إلى الشمال من طريق يافا - اللد الرئيسية، ويعقد أهل سلمة أن قريرتهم تنسب إلى الصحابي الجليل الشهيد سلمة بن هشام بن المغيرة بن عبد الله بن عمر بن مجزوم القرشي وله قبر يزار وله حرمة وتقديس بين سكان القرية وما حولها.

عائلاتها: المجموعة الأولى وتضم هذه المجموعة خمس عائلات رئيسية: آل خالد، عائلة آل الخليل، الشمالي، عائلة سويدان، عائلة آل رماحة وقدورة، عائلة العثامنة، المجموعة الثانية: آل الهندي وتضم هذه المجموعة ثلاث عائلات رئيسية: آل علي الصالح، آل صقر السالم وأبو إصبع، عائلة آل مشة، المجموعة الثالثة وتضم هذه المجموعة أربع عائلات رئيسية: آل أبو نجم، آل أبو حاشية، آل مسعود العالم، آل البديوي، المجموعة الرابعة وتضم هذه المجموعة ستة عائلات: آل حماد: ومنهم المختار الشيخ إبراهيم حماد وأبو عطا الله حماد، الياسين القبالي، آل الشافعي، آل الحاج احمد، آل منصور، آل أبو العينين.

وقد انبثقت عن هذه المجموعات العديد من العائلات منها: آل عصفور، آل الخطيب، آل خصاص، والعزازيه، آل حرب، آل علام، آل أبو جرادة، آل المتولي، آل النجار، آل العتال، آل عبيان، آل عمارة، آل ياسين، آل الشايب، آل عرفة، آل عودة، آل الخواجاء، آل الفيشاوي، آل الهوبي، آل المنسي، آل أبو زيد، آل بياري، آل شاهين، آل الحفناوي، آل عرام، آل الحلاج، آل عاشور، آل مخيمر، آل قنديل، آل الناجي، آل دويدار، آل أبو زهير، آل أبو الخير، آل داود، آل المغربي، آل الشادور، آل أبو شميس، آل أبو الحشيك.

صميل (المسعودية):

المسعودية أو صُمَيْل قرية فلسطينية مدمرة تابعة لقضاء يافا كانت تعرف قديماً بإسم صميل أحتلت من اليهود 25 كانون الأول من عام 1947.

عائلاتها: ومن أبرز العوائل التي سكنتها هي: أبو جبارة، أبو عيطة، عيد، الزقزوق، القرعان ، الصرفي.

الفروخية:

قرية الفروخية هي من القرى الفلسطينية التي تتواجد في منطقة قضاء يافا، وهي تقع في الجهة الشمالية الشرقية من منطقة قضاء يافا، وتقع هذه القرية بالقرب من نهر العوجا، وهي من القرى التابعة لمركز القضاء في يافا، وقدر عدد سكان هذه القرية ما يقارب ٥٧٠ نسمة، ١١٤ خانة تقريباً.

ساقية:

ساقية أو ساكية هي إحدى قرى يافا المدمرة والواقعة إلى الشرق منها مع انحراف بسيط إلى الجنوب وأيضاً هي على بعد ثمانية كيلومترات عن يافا عروس البحر، وساقية جنوب طريق يافا . اللد وتترجع هذه القرية على أرض حمراء زراعية في السهل الساحلي الأوسط ومتوسط ارتفاعها عن سطح البحر (25) متراً.

عائلاتها: من عائلات قرية ساقية كل من: الشيخ حسن، النادي، أبو سالم، البدري، عزيزة، الجوهري، عطا، عبد العال، حسين، جابر، عبد القادر، الضليح، اسماعيل، الشيخ خالد، أبو عماشة، كوكع، جوهر، فودة، الشيخ سليم، أبو شحادة، أبو القاسم، أبو حبوش، أبو زيد، العبد، أبو مزيونة، شلباية، الدميسي، أبو عجمة، عطية، حامد، طه، العبد حسين، العملاق، سيدي أحمد، أبو حشيش، الصعيدي، الشيخ علي، أبو حجر، البحري، أبو الفول، عبد الساتر، المصري، حسن محمد، السيد، أبو عوض، أبو عجوة، أبو عماشة، ياسين.

سارونة:

سارونة قرية عربية تقع شمالي شرق مدينة يافا، على الطريق الرئيسية المنطقة من يافا - تل أبيب إلى بلدة مجدل يابا، في الشرق مارة بمستعمرة بتاح تكفا (مليس)، وقد ربطت سارونة طرق معبدة بكل من قرى سلعة، والمسعودية ويازور، وكلمة سارونة تحريف لكلمة "صارون" الكنعانية وتعني السهل، وقد كانت موقعاً لمستعمرة ألمانية تأسست في عام 1871م،

أقيمت قرية سارونة على الضفة اليسرى لوادي سلمة فوق رقعة منبسطة من أراضي السهل الساحلي الأوسط على ارتفاع 10م عن سطح البحر، ويخترق الجزء الغربي من القرية شارع رئيس يتفرع من طريق يافا - تل أبيب - بتاح تكفا ويتجه شمالاً ثم يعود إلى الالتحكم بالطريق الرئيسية بعد خروجه من القرية، وقد تعاملت شوارع القرية الفرعية على الشارع الرئيس وتجمعت المساكن حوله، وامتدت المباني شرقي الطريق الرئيسية بشكل أقل انتظاماً.

الخيرية:

الخيرية قرية عربية تقع شرقي مدينة يافا، على الجانب الأيمن من وادي المصرة أحد روافد نهرالعوجاء، وترتفع (27) م وهي قرية قديمة عرفها الأشوريون باسم (دانابيرقا)، وحافظت على هذا الاسم حتى العهد العثماني فكانت تعرف باسم (بن براق) ثم أستبدل أبناء القرية، الاسم واختاروا (الخيرية).

عائلاتها:

عائلة شرف، عائلة سلامة، عائلة الرمحي، عائلة حمدوش، عائلة الجرف، عليان، الغراوي، نداء، الناطور، يونس، رشيد، أبو هاشم.

يازور:

تقع يازور في ظاهر يافا الشرقي عند التقاء دائرة عرض 32°، 3 شمالاً وخط طول 34، 17 شرقاً، وذلك إلى الجنوب من مصب نهر العوجا بحوالي 7 كيلومترات وعلى بعد 60 كيلومتر شمال غرب القدس، ترتفع 25 متراً عن سطح البحر، مساحتها 87 دونماً، يمر بالقرب منها الخط الحديدي الممتد بين يافا والقدس، لقرية يازور أرض مساحتها «11807»، دونمات منها 615 للطرق والوديان ولليهود 1428 دونماً، تحيط بأراضي هذه القرية أراضي الخيرية وبيت دجن.

عائلاتها: تنتمي عائلات قرية يازور إلى أربع حمايل هم: حمولة المصاروة، حمولة حوامدة، حمولة العمرية، حمولة بطانجة، بسيوني، بركات، تيم، الاشقر، الشيخ صالح، الهندي، قطناني، عبد النبي، الخطيب، جعيتم، جبريل، طه، أبو ناموس، الجاجة، حليبي، بيرم، الشرفي، عبده، شلبي، أبو شنب، مسلط، مبروك، داود، جابر، حجازي، أبو حمد، حوا، فوده، حمدان، أبو عليا، أبو كرديه، أبو زيده، أبو غالية، جاد الله، الدش، الدحمس، النجمي، أبو ربيع، الدبه، أبو شوالي، أبو صفيه، أبو ليلي، حليله، شحاده، مقداد، سلوم، حرز الله، شلباية، الخضيري، جمعه، الناطور، العارضة، الضليح، الطنطاوي، أبو ديه، العبد صالح، يونس، شاهين، العمريه، جبريل، هندي، طنطاوي، أبو شرابي، شلبي، طرخان، ذياب، أبو طه، أبو ربيع، زاموس، الاشقر، أبو شرابي، حموده، طرخان، صويص، سليمان، سمارة، يحيى، العطبه، أبو غنيم، عثمان، عبشه، الشيخ، سالم (دلعونة)، رمضان، أبو زر، أبو عيسى، أبو حمدة، اعمر، نايف، عبد المنعم، أبو فنة، الهباب، العاجوز، أبو حفيظه.

ولهلما:

ولهلما قرية تابعة لمدينة يافا..

سردانة:

سردانة قرية تابعة لمدينة يافا.

لمز:

لمز قرية تابعة لمدينة يافا .

رمراونة : رمراونة قرية تابعة لمدينة يافا .

السابعة عشر : عكا





عكا

هي من أقدم وأهم مدن فلسطين التاريخية، على الساحل الشرقي للبحر الأبيض المتوسط، تبعد عن القدس حوالي 181 كم إلى الشمال الغربي، وتبلغ مساحتها 13,5 كم²، أما بلغ عدد سكانها حوالي 46 ألف نسمة في عام 2008.

عائلات عكا:

السراحنة، عائلات السراحنة: كّلم، المحمود، فاعور، عقلة، جمعة، تلجي، جدوع، العطا عطاو عائلاتهم: حفيان، الأحمد، قاسم، المحمد، أبو خليل، فاعور، علوان، القريعات، عائلاتهم: الجعبوص، الحسن، الأسمر (رياح)، المناصرة، عائلات المناصرة: أبو سودة وهم الآن في سوريا، الهوش، العلي، الجسيم، عبدالحافظ، عبدالرحمن، قبلاوي.

الرويس:

تقع الرويس على ارض فسيحة تحدها بساتين من الزيتون شمالاً، وكان سكانها جميعهم من المسلمين وعددهم 400 نسمة تقريباً، وكانت الرويس من اصغر القرى في المنطقة وكانت منازلها التي بنيت في البدء بالحجارة ثم باتت تبنى لاحقاً ومنذ الثلاثينات بالاسمنت المسلح تنقسم إلى حارتين الحارة الفوقا والحارة التحتا حيث يفصل طريق بينهما، وكان للقرية مسجدها، أما كان سكانها يتزودون بمياه الشرب من الآبار المنزلية التي كانت تجمع مياه الأمطار فيها خلال فصل الشتاء، اعتاش سكان القرية بالاساس على الزراعة حتى 1944/1945 حيث كان ما مجموعه 844 دونماً مخصصاً للحبوب و222 دونماً مروياً أو مستخدماً للبساتين منها 40 دونماً حصة الزيتون، وإلى الجنوب الغربي من الرويس كان ثمة خربة.

كانت القرية الرويس تحتل الموقع الذي سماه الصليبيون كاربلييه وتقع على تل صخري صغير يشرف على سهل عكا، هذه القرية الوديعه المتطمئن أهلها، عاش سكانها ببجوحة عيش اجتماعية رغيدة وجودة حياة عالية، تتواجد قرية الرويس بين الدامون وطمرة، يحدها من الشمال قرية الدامون ويحدها من الشرق طمرة وكابول ومن الغرب تل كيسان، موقعها بمرتفع طبيعي بمحاذاة طريق رقم 70 الذي يربط مدينة البصة (شلومي) وحيفا وشفا عمرو، موقعها الدقيق بين خلة الشريف ومفترق الخلة من الجهة الشرقية لمحطة الوقود دلكنيت بمحاذاة الشارع، تطل القرية على أراضي الدامون وطمرة والبروة وعلى عكا وخليج حيفا من الغرب، مساحة القرية وارضها صغيرة نسبةً للقرى المجاورة لذلك تعلقت بشكل كبير بحاجياتها والخدمات المختلفة بالقرى المجاورة وأطفالها كانوا يذهبون إلى مدرسة قرية الدامون.

عائلاتها: عائلة أبو الهيجا ومنها دار حماد ودار صبح ودار الشعار ودار أبو عيسى ودار عرار ودار أبو البصل ودار الكتاني، وكانت عائلة أبو الهيجا في الرويس قد تشعبت إلى أفخاذ ويطون منها: دار أبو حميد، دار عبد الأسعد، دار حسن عبد العزيز، دار عوض، دار الحلون، دار علي ياسين، دار سمارة، دار أبو خليل، دار محمود طه، دار الصادق، دار إدريس، دار منصور، دار شقير ودار عبد المجيد.

البروة:

و هي قرية فلسطينية هُجرت وُدُمرت أثناء حرب 1948. كانت تقع شمالي فلسطين على بعد 10.5 كيلومتر (6.5 ميل) شرق عكا، وكانت تابعة لقضاء عكا. بلغ عدد سكانها في عام 1945 حوالي 1,460 نسمة، وكان معظمهم من المسلمين وأقلية من المسيحيين.

عائلاتها: الذيب، درويش، دبّوب، هوش، ميعاري، فياض، رمضان، حوراني، الدكمير، مطلق، الصالح، دحبر، عبادي، كابول، درويش، كيال، شكمي، دندن، رضوان، رباح، واكد، سلطاني، عيشان، فروان، جدعون، كساب، عوده، حميد، المزعه، أبو سنان، المكر، أبو طه، طمره، حسابان، ذيب، كشوع، خالد، سيد، الادلبي، زايد، حوا، خوري، عطالله، الحمولي، سعد، درويش، النجم، الشّيخة، عكاوي، (دلة)، جودي، سمري، ابراهيم، خالد (مصطفى)، المعطي، مي، سيد، دمير، عيد، بولص، وهبه، كتيلي.

أم الفرج:

أم الفرج قرية عربية تقع شمالي مدينة عكا على الضفة الجنوبية لوادي المفشوخ، وعلى بعد 5 كم من مصبه في البحر المتوسط، تمر بها طريق ترشيحا - الكابري - النهر - أم الفرج - الحميمة - مستعمرة نهاريا. عرفها الصليبيون باسم "الي فيرج"، وقد جرت في موقعها معركة عنيفة بين العرب والصليبيين المعسكرين في قرية الكابري، انتصر فيها العرب نصراً مبيناً، ولعل اسم القرية قد جاء من الفرج الذي تحقق للعرب بانتصارهم.

عائلاتها:

اصلان، اغا، الالومي، بديوي، ترك، جبر، الحاج علي، الحاج موسى، حجاب، حلاق، خريطي، الخواص، دراز، ذيب، راشد، زمزم، زين الدين، السالم، أبو السعد، السعيد، صقر، عبدالعال، العبدالله، العريضي، عليان، غنيم، الفلاح، القاروط، القط، مفلح، الهويدي، ياسين، الخواجا، العدوي، ستيتي، المغربي، حصيري، غالي، هنداوي.

إقرت:

إقرت أو إقرت هي قرية فلسطينية مسيحية مهجرة، تواجدت القرية على تل شديد الانحدار، على ارتفاع 550م عن سطح البحر، تبعد بضعة كيلومترات عن الحدود اللبنانية، كانت تحيط بها من الشمال قرى تربيخا وسروح والنبي روبين ومن الشرق فسوطه، ومن الجنوب معليا، ومن الغرب خربة عربين وعرب السمنية والبصة وعرب العركمش.

عائلاتها:

اشقر، أيوب، بشاره، جدعون، حداد، حنا، خوري، خياط، داوود، دوخي، سبيت، شاهين، طعمه، عطا الله، قيسي، مرون، يعقوب.

أبو سنان:

أبو سنان هي بلدة قديمة في منطقة الجليل، وتقع إدارياً في المنطقة الشمالية شمال إسرائيل، وتبلغ مساحتها 4, 750 دونم (4, 75 كيلومتر مربع)، حصلت على اعتراف كمجلس محلي مستقل في عام 1964 وهي بلدة مختلطة دينياً، مع غالبية مسلمة إلى جانب أقلية دُرزية ومسيحية كبيرة.

تقع البلدة في منطقة الساحل، على بعد حوالي عشرة كيلو مترات، من مدينتي عكا ونهاريا، وترتفع عن سطح البحر حوالي مائة متر، ومع أن التل الذي بنيت عليه غير مرتفع، إلا أن السكان القاطنين فيه يشرفون على مناطق واسعة من سهل عكا والسهل الساحلي أم امهم.

عائلاتها:

عزكم، الشيخ، مشلب، أبو وهاب، سليمان، أبو فوزة، نهاد، حمد، صعب، خير، القاضي، الجنرال، و بعض العائلات الطائفة الدرزية.

البصة:

البصة هي قرية فلسطينية مهجرة، تعرف في العبرية باسم كانت تابعة لقضاء عكا أثناء الانتداب البريطاني على فلسطين، وتقع قرب الحدود اللبنانية، على بعد 19 كيلومتراً (12 ميلاً) شمال مدينة عكا، على ارتفاع 65 متراً من سطح البحر، كانت القرية تقع على سفوح تل صخري إلى الشمال من وادي البصة وتواجه الغرب أي نحو الساحل البحر الأبيض المتوسط، وكانت طريق فرعية تربطها بالطريق العام الساحلي بين عكا وبيروت.

عائلاتها:

كنعان، سليم، شويري، أبو هديب، سليمان، اندراوس، الافندي، أبو جورجى (المعلوف)، واكيم، جبران، توما، ايوب، فروات، ريا، خشيش، الخياط، فض هنبوز، الدوخي، بلشي، العلي، شويش، الخطيب، ذياب، اشقر، سمارا، اسماعيل، حمورا، الصالحاني، الصفدي، توفيق، عبد العال، شماس، شميسان، عيسى، غريب، سمور، حداد، خضر الاحمد، الجمل، الخالد، الشامي، فرحات، فضة، العبد، بحتة، عبد الله، الخليل، سمعان، أبو ماضي، جنبلاط، حمدان، ليوس، عبد الرزاق، الشايب، جدعون، نيقولا، رمضان، الاسعد، حسين، كايد، العيسى، بيور، الصالحاني، جوزين، الصالحي، جدعون، الجبلي، الشاويش، عبد الرزاق، الجمل، زعرب، دية، مالك، أبو علي، جريدي، القيسي، الضاهر، الخوري.

بعنة:

البعنة بلدة في الشاغور الشمالي على تل تبعد عن عكا للشرق نحو 22 كم شمال شارع عكا صفد نحو 1 كم مساحة القرية حوالي 110 دونمات للبناء و6000 دونم المسطح وترتفع عن سطح البحر حوالي 300 م. عدد سكانها البعنة حوالي 8000 نسمة 80% مسلمين و 20% مسيحيين.

عائلاتها: صياد، بولص، فرهود، طوبي، غطاس، جريس، ورده، نيب، ازريق، الدرويش، كناعنة، ادريس.

البقيعة الغربية:

تعرف بالبقيعة الغربية، بكثرة العيون فيها منها عين الجوانية والبرانية والطواحين والورقة وعين طبرية غرباً، الكمر الذي جعلها مصدراً لخضروات وفواكة الكثير من القرى المجاورة، كانت مساحة أراضيها 1, 4196 دونماً، وهي بين كسرى، كفرسميع من الغرب، سحماتا من الجبل وكتلة جبل الجرمق من الشرق، يديرها مجلس محلي منذ عام 1958.

عائلاتها:

الدروز، مخول، زين الدين.

بقيعة:

البقيعة هي احدى قرى الجليل الاعلى ترتفع عن سطح البحر 600 م تبلغ مساحتها 14196 دونماً، سميت البقيعة بهذا الاسم نسبة إلى موقعها فهي تقع بين جبال كثيرة كالبقعة، عدد سكان قرية البقيعة 6000 نسمة تقريباً،

عائلاتها:

سويد، خير، فضول، زين الدين، الدروز، المسيحية، بليك، بلوط، جبران.

سخنين:

سخنين يعود تاريخها إلى ما يقارب 3, 500 عام، تقع سخنين في مركز الجليل الأسفل، وتحديداً جنوب كرمئيل و شمال شرق شفا عمرو، وهي مبنية على ثلاثة تلال وتحيط بها سلسلة جبال يصل أقصى ارتفاع لها إلى 602 متراً، يبلغ متوسط ارتفاعها 223 متراً عن سطح البحر، وتبلغ مساحة سُلطة نفوذها 9, 816 دونماً (9، 816 كم مربع).

عائلاتها: نور، صباغ، عبده، عبود، عيسى، أبو غزالة، زيناتى، ظاظا

، شهاب.

بيت جنّ:

بيت جن هي قرية عربيّة درزية تقع ضمن أراضي الجليل الأعلى ، مناخها غالباً بارد نسبة لارتفاعها وفي فصل الشتاء تتساقط فيها الثلوج، وتمتد مساحتها على 9,079 دونم من الأراضي، وهذا ما يعادل حوالي 50% من الأراضي الأصلية لسكان القرية .

عائلاتها:

الدروز.

ترشيحا:

ترشيحا بلدة عربية تقع على مسافة 27 كم إلى الشمال الشرقي من مدينة عكا، تربطها طرق معبدة بكل من عكا ونهاريا ومعليا والرامة وحرفيش وسعسع والجش وسحماتا والكابري أقيمت ترشيحا في الجزء الشرقي من جبل الشيخ على أبو سعد أحد جبال الجليل الغربي، وترتفع أكثر من 500 م عن سطح البحر، ويتخذ مخططها شكلاً مستطيلاً امتدت البلدة وفقاً له في الجهتين الشرقية والغربية بحيث بلغت مساحتها في عام 1945 نحو 279 دونماً.

عائلاتها:

شريح، الهواري، اغا، أبو حسان، المعتصم، سرحان، القاضي، الحمولة، خيارات، الخير، القبلاوي، الفلاحين، بشارة، متري، مصطفى.

التلّ:

التلّ هي قرية فلسطينية مهجرة منذ عام 1948، تبعد قرية التلّ 14 كم شمال شرق مدينة عكا، هجرت ودمرت بالكامل وتحول أهلها إلى لاجئين، بلغ عدد سكان القرية في عام 1998 ما يقارب 2137 نسمة.

عائلاتها:

الشاذلي، الوصيفي.

جت، يانوح:

تقع شرقي مدينة عكا، وهي تتكون من قرية يانوح وجت، والتي اندمجت سوياً في عام 1990، في عام 2018 كان عدد سكانها 6,614 نسمة، وجميع السكان من أتباع الطائفة الدرزية.

عائلاتها:

الدروز.

الجديدة والمكر:

الجديدة والمكر وتقع القرية في منطقة عكا إلى الجهة الشرقية منها، وتبعد عنها وعن شاطئ البحر الأبيض المتوسط بضعة كيلومترات وهي عبارة عن دمج قريتين متجاورتين، هما جديدة والمكر، في مجلس بلدي واحد ولكن قديماً كان هنالك مجلسين أحدهما لجديدة والآخر للمار.

عائلاتها:

بلاط، الشيخ، الخطيب، الحبيب، كنعاني، أبو ريشة، ارشيد، أبو دية، الجودي، فحول، مبرشم، صبحه، ديراوي، كيال، واكد، سمري، ذيب، دبذوب، هواش، المصطفى، سيد، آل حناني، سلوم، مي، بديرية، عبيد، خوري، الحاج، داوود، دعيشان، حسابان، ميعاري، اقرت، سمعان.

جولس:

جولس هي قرية عربية تقع في منطقة الجليل، أما وتقع على بعد ستة عشر كيلومتراً شرقي مدينة عكا، على تلة ترتفع حوالي 150 متر عن سطح البحر، وهي قرية قديمة مذكورة في التاريخ منذ مئات السنين، وهي قرية يقطنها السكان العرب الموحدون الدروز، في عام 2018 بلغ عدد السكان حوالي 6,375 نسمة.

عائلاتها:

الطائفة الدرزية، والمسيحية، وعائلة شريف، سلمون.

الدامون:

الدامون قرية عربية تقع على مسافة 11 كم جنوبي شرق مدينة عكا، فوق أرض سهلية لا يزيد ارتفاعها على 25م عن سطح البحر، وقد ذكرها ناصر خسرو في رحلته (القرن الحادي عشر الميلادي)، أما عرفها الصليبيون باسم "دأمار"، وتحدث عنها أبو الفداء (القرن الرابع عشر الميلادي) في كتابه "تقويم البلدان" قائلاً: ومن البروة بلغت دكمون فزرت المشهد المعروف بقبر ذي الكفل. عائلاتها: عياش، البقاعين، عثمان، عبود، الزيارتة، العيايشة، اللوباني، الهندي، قاسم، الخطيب.

خربة المنشية:

خربة المنشية قرية فلسطينية كانت تقع على بعد 3 كلم شمال شرق مدينة عكا، وعلى بعد 3 كلم إلى الشمال من نهر النعامين، قناة الباشا، التي كانت تجلب المياه من ينابيع الكابري إلى عكا، تبعد عن مركز المنشية حوالي نصف كيلومتر من جهة الغرب.

خربة إدمت:

تقع خربة إدمت بجوار سمح والنواقر وعربين، من القرى العاملة تتبع عكا.

عائلاتها:

سويد، ابراهيم، سمي، خالد، عابد، مروان، خليل، عصام، ناجي.

خربة جدّين:

تقع خربة جدّين شمال أراضي قرية ترشيحا وخربة جعثون، ومن الغرب الغابسيّة والشيخ دّون، ومن الجنوب الغربي عمقاً، ومن الجنوب أبو سنان ويانوح، ومن الشرق أراضي يانوح وترشيحا.

عائلاتها:

عرب السويطات.

خربة عربين (إيريبين):

خربة عربين (إيريبين)، هي إحدى القرى الفلسطينية السابقة في الجليل الأعلى، وتقع 23 كيلومتراً (14 ميل) شمالي شرق مدينة عكا.

دير الأسد:

قرية دير الاسد في شمالي البلاد على سفح جبل المغر الواقع في الجليل الأعلى، تدعى هذه المنطقة بالشاغور، وهو الاسم الذي اطلق على المدينة المكوّنة من القرى: دير الاسد، البعنة ومجد الكروم، وتحد دير الاسد من الجنوب الشرقي قرية مجد الكروم، ومن الجنوب المدينة اليهودية كرمي نيل، التي كانت اقيمت على أراضي مصادرة من أهالي المنطقة العرب، تبعد دير الاسد ما يقارب 22 كيلومتراً من عكا شرقاً، شمالي طريق المواصلات الذي يربط عكا بمدينة صفد، وتقع على سفح جبال المغر والعروس وهي قرية في الجليل الأعلى وهي مدينة فلسطينية.

عائلاتها: الاسدي، الخطيب، الذباح.

دير حنا:

دير حنا هي مجلس محلي تقع في منطقة الجليل وإدارياً في المنطقة الشمالية شمال فلسطين، وتقع على تلال الجليل السفلي على بعد 23 كم (14 ميل) جنوب شرق عكا، ويبلغ عدد سكانها عام 2017 حوالي 10, 102 نسمة؛ جميع سكانها من العرب منهم 80% مسلمين وحوالي 20% منهم مسيحيون في عام 2014، ومن أهم معالمها آثار قلعة ظاهر العمر التي بناها في القرن الثامن عشر.

عائلاتها: حايك، معلم، شوفاني، اشقر.

دبورية:

دبورية قرية عربية تقع في منطقة الجليل الشرقي وتقع على السفح الغربي لجبل الطور المقدس لدى المسيحيين، تعلو ما يقارب آل 150 ~ 200 متر فوق

سطح البحر، أما جبل الطور فيرتفع عن سهل مرج ابن عامر إلى علو يبلغ نحو 650 متراً، أما ارتفاعه عن سطح البحر فيبلغ 588 متراً.

عائلاتها:

المصالحه، ابراهيم، أبو جوهر، أبوسببية، ارشيد، الاطرش، اكتيلات، كمونة، البياصرة، جبرين، الشحبري، المقطرن، العزايزة، عوض، النجارة، يوسف، القنوات، الكردي، الزبيدي، الصفدي.

الرامة:

الرامة هي بلدة عربية تقع في الجليل الأعلى شمالي مدينة عكا، وتقع إدارياً في المنطقة الشمالية شمال إسرائيل، وتبعد عنها نحو 25 كم، على سفح جبل حيدر، ويبلغ ارتفاعها عن سطح البحر في أعلى نقطة حوالي 600 متراً عن سطح البحر، تشتهر بلدة الرامة بأشجار الزيتون وبزيتها الصافي، حيث تنتشر حولها كروم الزيتون الذي يعود إلى أكثر من ألفي عام.

عائلاتها: حنا، زباينة، عيد، عطور، جاد الله.

الزيب:

تبعد قرية الزيب 14 كم شمال عكا و32 كم عن حيفا و4 كم من رأس الناقورة، وأقرب قرية إليها هي قرية البصة وكانت القرية تنهض على تل مقبب الشكل على ساحل البحر الأبيض المتوسط وإلى الشرق من الطريق العام الساحلي ومن خط سكة الحديد.

عائلاتها: السعدي، اليوسف، عطايا، الأسعد، شحادة، الفهد، القبلاوي، قندس، ابوخشب، موسى، علان، الفقير، خطاب، الخطيب، العلواني، العلي، زيتون، السباعي، الراعي، نفاع، الجمال، مرشود، شاهين، ابوعوض، سعد الدين، رمضان، حصيرمي، بكري، عبده، الزيباوي، عزيزة، المركب، العوين، اغزي، عودة، المغاوي، الميعاري، خليفة، الحسين، حمودة، الأفندي.

ساجور :

تقع ساجور في منطقته الشاغور وترتفع عن سطح البحر 380 متراً، وهي قريبة من قرية الرامة وتبعد عن مدينة عكا حوالي 25 كيلو متراً، تقع قرية ساجور على هضبه مرتفعة، أما اسمها فهو تحريف للاسم العبري شزور والتي كانت من أيام التلمود، ويعود تاريخها إلى قبل سنة 1600 ق، م، حيث وجدت فيها قطع وآثار تاريخية، استوطن الموحّدون القرية منذ القرن الحادي عشر، ويبلغ عدد سكّانها حوالي ثلاثة آلاف نسمة، ويعتاش سكّانها على العمل والزراعة والوظائف المختلفة.

دير القاسي

دير القاسي كانت قرية فلسطينية قائمة على تل صخري وسط الجليل الأعلى الغربي، وتبعد نحو خمسة كيلومترات إلى الجنوب من الحدود اللبنانية، وكانت تقع على طريق شقت وعبدت خلال الحرب العالمية الثانية، تربطها بقرية بفسوطة شمالاً وقرية بترشيجا إلى الجنوب الغربي، القسم الأول من اسم القرية دير، يوحي بأنه ربما كان في القرية دير وسكان مسيحيون، غير أن سكان دير القاسي الحديثة كانوا من المسلمين.

عائلاتها:

أورفلي، بقاعي، حمادة ، حمود، حوراني، خشان، الخطيب، الزلي، الساعي، طه، ظاهر، عثمان، العنيس، عودة، كساب، مكية ، الملك ، معروف، ناصر، صبحة ، الحاج، درويش، الشولي ، سعود، الرشراش، علوان، الشايب، الصادق ، سلامة ، زيدان .

سحماًتا:

سُحماًتا تقع حوالي 25 كم شمال شرق عكا في الطريق إلى صفد وحوالي 17 كم من خط الساحل، بين البقيعة وترشيجا، كانت سحماًتا إبان الحكم العثماني

تتبع لقضاء صغد، وبعد انتهاء الحرب العالمية الأولى، أعادت حكومة الانتداب البريطاني تقسيم الألوية والأقضية، وألحقها بقضاء عكا، لواء الجليل. عائلاتها:

حموده، زيدان، سليمان، أسعد، عثمان، حسين، محمود، حماده، سلمون، طمعان، أيسر، اليماني، الدوخي، خشان، قدوره، موسى، عزام، بلشه، عسقول، عامر، ابريق، اسكندر، أبو قاسم، إيراني، البيتم، برقجي، الجشي، الحيش، الخطيب، درويش، ذياب، صنوبر، عطعوط، عوض، عبد اللطيف، حسن، الغضبان، قاسم نصره، المصالحه، نصار، النابلسي، شحادة، الصالح، سنونو، الهابط، عبد الرازق، يحيى.

سروح:

سروح قرية فلسطينية، تقع على بعد 28, 5 كم (17, 7 ميل) شمال شرق عكا وتتصب على تل صخري وتشرف على قرية تربيخا، وكانت تواجه قرية النبي روبين المجاورة وتابعة مثلها لقرية تربيخا، في أواخر القرن التاسع عشر كانت سروح قرية زراعية صغيرة وتعنى أيضاً بتربية المواشي وفيها نحو 90 نسمة معظمهم من المسلمين ومنازلهم مبنية بالحجارة وكانوا يزرعون الحبوب والزيتون والعنب والتبغ وغيرها من المحاصيل. في 1944/ 1945 كان ما مجموعه 3200 دونم من أراضيهم مخصصاً للحبوب يستفيدون من الامكانيات والخدمات الموجودة في تربيخا.

سواعد:

استقرت سواعد هذه العشيرة قبل عام 1948 في منطقة الشاغور والأمانة، وعدد منهم استقر في معليا وفي جوار الرامة، يحدّ أراضي عرب السواعد من الشمال: الرام، نحف، ساجور، ومن الجنوب سخنين، عرابّة، أبو طوخ، ومن الشرق: المغار، حزور، ومن الغرب: أعلين، الدامون، شعب، ومن عائلاتهم: الأحمد، القاضي، السعدي، الحسن، العلي، الفاعور.

عائلاتها:

بطون عشيرة عرب السواعد، القواضي، الشعبانيين، المصالحه، العلاصات، الشابات، العلايين، الزيانين، الطاهات، الحروك.

السميرية:

تقع قرية السميرية، التي كان يسميها الصليبيون سوميليري (Someliera) على بعد 6 كيلومترات شمالي مدينة عكا قرب شاطئ البحر المتوسط في سهل تحيط به أشجار الزيتون والتين، تقع إلى الجنوب منها قنوات الكابري الأثرية التي تمرّ بوادي المجنونة وتل الزهور، كانت القرية مرتبطة بعكا وبرأس الناقورة ومن ثم ببيروت من خلال الطريق العام الساحلي.

عائلاتها:

عوض (اللقب باب الله سابقاً)، بشير، حلجل، عبد الرحيم، حجير، منصور، عبد الغني، الصياح، الناطور، شناعة، عامر، البني، الحاج، الخطيب، سرية، إسماعيل، المقدح، اليوسف، أبو الخير، الأمين، محمود، مناع، مرشود، الجمال، الحسن، الشيخ، العامر.

شعب:

قرية شعب هي إحدى قرى منطقة الجليل في فلسطين، بالقرب من القرية تقع خربة يعنين وخربة رأس الزيتون وخربة جلون، أظهر تعداد للسكان عام 1931م أن عدد سكان القرية بلغ 1297 شخصاً (19 مسيحياً ويهودي واحد و1277 مسلماً)، وكان في القرية 284 بيتاً، يبلغ عدد سكان القرية اليوم حوالي 6000 نسمة، والقرية هي إحدى قرى قضاء عكا وتقع إلى جنوب شرقي مدينة عكا التاريخية.

عائلاتها:

الخطيب، الشيخ خليل، خوالد، زيتون، مطير، غانم، قدورة، فاعور، اسعيد، أبو الهيجا، شحبير، عرب، معاري، ايوب، طه، شحادة، طافش، الاسدية، غضبان، حمزة، عبود، ركاد، حسين، معالي، الحركمي، الشيخ محمد، وشاحي، حبيب، عبدالرحمن، قبلوي، أبو عرب، عودة، مصطفى، منصور، عباس، هدهود.

الشيخ داود:

قرية الشيخ داوود من قرى الجليل الأعلى شمال فلسطين تبعد 9 كلم شمال مدينة عكا بانحراف بسيط نحو الشرق، وتقع على تل صخري يرتفع 100 متر عن سطح البحر.

وتعود تسمية القرية إلى اسم قائد عربي استشهد أثناء الحروب الصليبية ودفن فيها وضريحه ما زال قائماً حتى يومنا هذا، يعود تاريخ قرية الشيخ داوود إلى عصر صلاح الدين الأيوبي ومعاركه ضد الصليبيين في المنطقة، ويذكر أن بعضاً من جنوده، بعد احتلال فلسطين عام 1948، نزح العديد من سكان قرية الشيخ داوود ثم عاد، قسم ضئيل من سكانها إلى مكانهم وواصلوا السكن حول مقام الشيخ داوود.

عائلاتها:

عائلة فهد، وحميد (عائلة واحدة)، عائلة دار الشولي وهي الأساس، بعدها عائلة دار ياسين، دار حمود، دار البدران ثم عائلة دار البيتم، ودار العكاوي ودار أسعد خليل، والمشايخ بدنون وعائلة دار صالح نزهة هذه العائلات تسكن البلدين.

طمرة:

تتمتع طمرة بمواقع جغرافية خلابة مثل منطقة التل الذي يكشف المنظر العام لسهول المدينة الخضراء، والطبيعة التي تطل على مدينتي عكا وحيفا وبحرهما، إلا أن سياسة التمييز العنصري التي تمارس ضد السكان الفلسطينيين تحول دون ترميم هذه المواقع بالشكل المرجو والمطلوب، وقد وصف السفير الفرنسي لدى إسرائيل هاتين المنطقتين بأنهما قطعة من جنة الله على الأرض لكنها قطعة مهملة، وقال أيضاً أثناء زيارته التي نظمتها صحفية شابة من سكان المدينة، بأنه من الظلم ان تهمل هذه القطع الجغرافية الخلابة وانه من العيب والمؤسف تركها بهذا الشكل.

عائلاتها:

بصل، أبو علي، الهندي، حسان، دعاس، حمادي، حمود، لوباني، الزيداي، عياش، بقاعي، رجيل، عكاشة.

عيلبون:

تقع قرية عيلبون في الجليل الأسفل الشرقي على تلة صغيرة في القسم الشمالي الشرقي لسهل البطوف، تبعد 9 كم شمال مفرق جولاني.

عائلاتها: سالم، مسلم، غنطوس، سليمان، عيلبوني، سكافي، شوفاني، شامي، خليل، زريق، حايك.

عرب الغوارين:

عرب الغوارين تتبع قضاء عكا.

عائلاتها: آل زاكور.

عرب النعيم:

عرب النعيم تتبع قضاء عكا.

عائلاتها:

عرب السهلية.

عرابة البطوف:

عرابة البطوف هي مدينة عربية تقع في منطقة الجليل الأسفل في وادي سخنين، تقع عرابة على بُعد 7 كم جنوب شرق كرمئيل، وحوالي 1 كم شرق سخنين، وحوالي 1 كم غرب دير حنا، وبلغ عدد سكانها 25,369 نسمة حسب إحصائيات عام 2018، وتبلغ مساحتها 8,250 دونماً، في عام 1965 تأسس المجلس المحلي فيها، وفي عام 2016 تأسست البلدية، ويرأسها عمر واكد نصار.

عائلاتها:

عرب البطوف، خوري، شمشوم، عواد، الياسين، الكناعنة، البدارنة، النعامنة، العاصلة، الأحمد، الجربوني.

عمقا:

عمقا قرية عربية فلسطينية تقع في قضاء عكا هجر اهلها عام 1948 من قبل العصابات الصهيونية، كانت القرية تنهض على تل صخري حيث تلتقي سفوح الجليل الأسفل الغربي سهل عكا، وكانت طريق فرعية تربطها بالطريق العام الساحلي الذي يؤدي إلى عكا وبربطها طريق أخرى (بالإضافة إلى طرق ترابية) بقرى مجاورة ولعل اسمها تحريف لكلمة عيمك العبرية، ومعناها الوادي وخلال الفترة الرومانية كانت القرية التي تحتل الموقع ذاته تسمى كفار عمقا ثم أصبحت تعرف باسم عمكا في الفترة الصليبية، أما مكانة الموقع من الناحية الأثرية خلال الفترة الإسلامية المبكرة فلا تزال غير محددة، وفي سنة 1596 كانت عمقا قرية تابعة لناحية عكا (لواء صفد).

عائلاتها:

عبد الرازق، الخطيب، عثمان، غنام، موسى، المصطفى، الحوامدة: من الجش، الدحل، أبو جاموس، طحيش، الديراوي، جابر، عبد الهادي، شرقية، عبد السلام، نجار، ياسين، المصالحة، العلي، عابد، عطعوط، سرحان، عويد.

الغابسية:

تقع الغابسية على خاصرة سهل عكا عند خط التماس مع سفوح الجليل الغربي وبارتفاعها 75 مترا عن سطح البحر تتجلى على الشريط الساحلي الممتد بين رأس الناقورة وحيفا،

عائلاتها :

سعدة، البرمكي، كريمو، حاج علي، ميعاري، دقسي، خلف الله، وردة، الجليل، مغربي، عبد العال، شميمسي، عوض، تيهراوي، حمود، شعيري، بدر، العمريطي، حماد، اغا، زيني، الجرشي، مقده، اصلان، راضي، عبد الرازق، سالم، عفيفي، حجازي، عبيد، الصالح، النونو، داوود، فريسان، القبابعة، الغانم، عيد.

فسّوطة:

فسوطة تطل على عيتا الشعب وراء الحدود اللبنانية، وتقع إلى الغرب من موقع قرية إقرت وتجاور بلدات ترشيحا، معليا، دير القاسي، المنصورة، حرفيش، البقيعة، يانوح، كفر سميع وسحمانا.

عائلاتها:

سهيل، شاهين.

الكابري:

الكابري واحدة من القرى المهجرة والمهدمة، تقع عند سفوح الجليل الغربي، في شمال شرق عكا وعلى بعد 12, 5 كيلو متر عنها، وعلى مسافة حوالي 5 كيلومترات من البحر الأبيض المتوسط، وحوالي 5 كيلومترات إلى الشرق من نهاريّا، على ارتفاع 84 متراً عن سطح البحر، في عام 1945 كان لقرية الكابري وقرية ترشيحا معاً: 47، 428 دونماً تركياً، منها 90 دونماً لليهود.

عائلاتها:

الخضري، سرحان، الدهاك، الصفدي، سلامة، عثمان، النحفاوي، الشحيمي، مدوريه، الدباجه، قدوره، أبو منهل، الشيخ عيسى، يعقوب، علي، الاشوح، مرعي، عيد، أبو غالب، الصفدي، زهرة، الاشوطي، بلقيس، الناصري، الجشي، أبو سعيد، جوهر، عزات، العويّتي، الزهر، راضي، الحاج حسن، الحاج درويش، صبحي، طه، سعيد العبد، الناصر، الانس، عركة، عبودة، فرجة، عسوقة، المصري.

كفر عنان:

كفر عنان قرية عربية تقع في أقصى الجزء الشرقي من قضاء عكا، وقد نشأت فوق البقعة التي كانت تقوم عليها قرية كفار حنانيا الرومانية، ويظن أن القرية الرومانية دمرت بفعل زلزال، وأن كفر عنان التي جاء اسمها من كفار حنانيا ظهرت إلى الوجود عندما أعيد بناء القرية المهدمة، وقد أقيمت كفر عنان فوق ربوة ترتفع 582م عن سطح البحر في منطقة الجليل الغربي حيث المرتفعات الجبلية المنحدرة نحو البحر المتوسط غرباً.

عائلاتها:

منصور، شقير، خشان الحاج، البلاط، الشيخ، الحبيب، كنعاني، طه، انطوان، خليل، أبودية، الجوري، المصري، عرابي، الحاج، ارشيد، صبحه، ديراي، مرشم.

كويكات:

كويكات تقع على بعد 9 كم شمال شرق عكا على الطريق الموصل بين مفرق العياضية (شارع عكا صفد) جنوباً وقرية الكابري المهجره شمالاً، أقرب القرى لقرية الكويكات هي قرية أبو سنان، التي أصبحت مكان سكن قسري لقسم كبير من أهالي كويكات المهجرة.

عائلاتها:

سنونو، يحيى، حسن، الغضبان، أبو قاسم، عجمي (إيراني)، شحادة، نصار، أبو قاسم، اليتيم، الجشي، الحيش، درويش، الخطيب، اليمني، ذياب، عطعوط، صنوبر، عبد اللطيف، عوض، قاسم نصري، المصالحة، الهابط، عبد الرازق، السعيد، الشولي، عرعور، عمقاوي، حما، العلي، نصار، النابلسي، ابريق، اسكندر، العجمي، أمبيتم، برفجي، عوض، عبد اللطيف، غضبان، نصره، مهابط، الصالح.

كابول:

تقع كابول على بعد 14 كم إلى الجنوب الشرقي من عكا، يحدها من الجنوب مدينة طمرة ومن الشمال قرية شعب، مصدر الكلمة كابول أمة كنعانية ومعناها "الأرض الوعرة غير مثمرة"، ترتفع 100 متر عن سطح البحر، أعلن عنها كمجلس محلي عام 1976.

عائلاتها: بفاعي، عياش، الحاج، لوباني، مرشد، حمود، عثمان، حمدوني، حمد، دعاس، بطل، أبوعلي.

كفر ياسيف:

كفر ياسيف بلدة عربية تقع شمالي شرق عكا على بعد 13 كم منها 8, 5 كم طريقاً معبداً من الدرجة الأولى و405 كم من الدرجة الثانية، أنشئت كفر ياسيف في الطرف الغربي لجبال الجليل فوق تل يرتفع 60 م عن سطح البحر، ويمر وادي المية جنوبها على بعد نصف كيلومتر، ويطلق عليه في الجزء الغربي من أراضي البلدة وادي الجزارة، وهو أحد روافد وادي غميقة الذي يصب في البحر المتوسط على بعد 4 كم شمال عكا.

عائلاتها: بولص، سعيد، الثيم، واكيم، خوري، الجبران.

كفر أما:

كفر أما هي بلدة تقع في منطقة الجليل الأوسط، وقد تم إعادة تأسيسها في العهد العثماني عام 1867 من قبل المهاجرين الشركس، ثم أصبحت تحت الحكم الإسرائيلي إثر حرب 1948 وبالتالي جزءاً من دولة إسرائيل، وتتميز هذه البلدة بأن جميع سكانها من المسلمين الأديغة (الشركس)، ويتحدث أهلها عدة لغات هي الشركسية والعربية والعبرية والإنجليزية، حيث أن هذه اللغات الأربع تدرس في مدارس البلدة، أما وتتميز هذه البلدة بأن العادات الشركسية.

عائلاتها: جميعهم من الشركس منهم: شوجن، شابسو، سوسحا، سوسخي.

المنشية:

المنشية كانت قرية فلسطينية تقع على بعد 2 كم شمال شرق عكا، في عام 1948 كان عدد سكانها 940 نسمة.

عائلاتها:

حمدو، زينب، العبد، أبو العسل، هلال، أبو ظلام، رجب، أبو عرقوب، القاريط، الحيش، أبو الصغير، الحاج حسين أبو شنب، القبيلة، معروف، طيراوي، المَقْدَح (منهم قائد فتح في لبنان منير المَقْدَح) عويص، ياسين، جابر، سلطاني، خريبي، شحادة، قمبز، ورد، مَصَّيص (منهم الفهد حامد)، أبو زهران، الصادق (شلعوط) سويلم، عمقاوي، أبو ميالة، عُرَّابي، نابلسي، سخيني (عائلة سيد أحمد في سخنين)، دِعْس، أبو طالب، شعلان، كَرِيم، مَناع، سلامة، الشرقاوي (أبو العوف اللقب)، السيد طرابلسي طَبَش، دولي، أبو حوّا (عطية)، بُشير، تُرك، صقر فحماوي (مساعدة الان في كفر ياسيف)، أبو زيد، عطر، رستم، قرو، أبو منصور، خيزران، الزرعيني، السيد، الأمين أبو طالب.

وبعض هذه العائلات تسكن الآن في المكر: دولي، حمدو، أبو شنب (الحاج حسين)، أبو ظلكم، صقر، عطية، عرابي، بشير، وقسم في عكا: عائلة أبو الصغير قسم منها والقسم الآخر في المكر والجديدة، وأيضاً قسم من عائلة أبو شنب ومنهم قسم في كفر ياسيف، عائلة مساعدة الفحماوي، الشرقاوي (أبو العوف) في ترشيحا، عويص زيد المزرعة والمكر، وقسم في الشتات في الدول العربية مثل لبنان في مخيم عين الحلوة وعائلة شلعوط (الصادق) في السعودية، والحيش كانوا أيضاً في السعودية ثم استقروا في لبنان، عويص وأبو زهرة.

مجد الكروم:

مجد الكروم هي بلدة تقع في الجليل الأعلى في المنطقة الشمالية ، وتقع حوالي 16 كيلومترا (10 أميال) شرق مدينة عكا، وترتفع 220 م عن سطح البحر، ويعني اسم البلدة مرتفع كروم العنب بالعربية، مما يعكس شهرة البلدة لجودة كروم العنب، وتبلغ مساحة أراضيها (20042) دونماً، وتحيط بها أراضي قرى البعنة ودير الأسد وبيركا وجولس وشعب والبروة، في عام 2018 بلغ تعداد سكانها 15, 292 نسمة.

عائلاتها: خربوق، يزيكي، واكيم، نصراوي، لبد، مناع، كبت، قداح، داهش، دخان، صليبي، هدباوي، خلايله، خيراني، أيوب، سنيورة، بشر، ذياب، الشكر.

المزرعة:

تقع المزرعة في قضاء عكا، عبر التاريخ، اشتهرت قرية المزرعة بشجر الزيتون ومعاصر الزيت، ومرّ عليها الكثير من الحضارات: من الكنعانيين وصولاً إلى العصور الوسطى حيث أطلق عليها اسم la Mazera - المزرعة.

عائلاتها:

كليب، بدر، الحداد، شحير، النيص، عواد، بدوي، البدور، اغا، حمدان، اصلان، برمكي، سويدان، عوده، مصالحة، خربوق، شولي، عفيفي، قرش، عبد العال، عريضي، غضبان، حجازي، فارس.

معليا:

معليا هي قرية تقع في منطقة الجليل، وتقع بالقرب من بلدة ترشيحا، كل ساكنيها عرب ينتمون إلى الطائفة الكاثوليكية، أعلن تأسيس مجلسها المحلي عام 1957، تعتبر القلعة الصليبية في القرية مركز القرية وتسمى ب "قلعة الملك"، سكانها ينتمون إلى المسيحية على مذهب الروم الملكيين الكاثوليك.

عائلاتها: شوفاني، لبوس، عراف، حنا.

ميعار :

تقع قرية ميعار في منطقة الجليل شمالي فلسطين، وتبعد 17 كم عن عكا من الجهة الجنوبية الشرقية، وحوالي 3 كم للجنوب من قرية شعب، تنهض على تل صخري عار من الأشجار في الطرف الشرقي لسهل عكا، يرتفع 280 متراً عن سطح البحر، ولعل كلمة ميعار أو معارهي تحريف لكلمة معارة الكنعانية ومعناها "موضع مكشوف" أو "موضع عار من الأشجار"، كانت ميعار مرتبطة بالشارع الرئيسي عكا - صفد ويحيط بأراضي ميعار أراضي قرى شعب وكابول وكوكب وسخنين وطمرة.

عائلاتها: هبيي، طه، شحادة، عكري، جمل، دغيم، نمارنه، موعد، ميعاري، شولي، عيسى، الأفندي، خالد، حماد، زايد، ناجي، السقا، سعده، شحايدة، الهيب.

نحف:

قرية نَحْف بفتح النون وكسر الحاء وتسكين الفاء، هي قرية عربيّة تقع إدارياً في المنطقة الشمالية في إسرائيل، وتقع في شرق دير الأسد على نحو أربعة كيلومترات منها والبلدة القديمة مبنية على تل مرتفع حوالي 380 م عن سطح البحر يبعد عن عكا للشرق نحو 22 كيلومتر وعند توسع مساحة البناء امتدت إلى الجهة الشمالية أي سفح الجبل، وتحيط بأراضي القرية، أراضي «ساجور والبعنة ودير الأسد، وكسرى، كفر سميع وسخنين والرامة»، ومن المواقع المجاورة للقرية «قرية الشيخ ربيعة» و«مغارة عوبا» مرتفعان في شمالها، وعوبا قد تكون من «عُبا» السريانية بمعنى الوسط أو من «عُبا» بمعنى الغابة.

عائلاتها: ابراهيم، الحمد، الياسين، قيس، عبد العني، أيوب، ليلي، سرحان، قشقوش، دوخي، قدوره، خطاب، مطر، المصري، عباس، الجمل، ميعار، الهيب، شحايدة، سعده، علي، طه، مصطفى.

النهر:

تقع قرية النهر على بعد 14 كم شمالي شرق عكا، وتبعد عن قرية التل نصف كيلومتر على ارتفاع 60 مترا عن البحر، على طريق عكا، ترشيحا، وتحيط بها قرى أم الفرج من الغرب والكابري من الشرق والغابسية والشيخ داوود وذنون من الجنوب الشرقي.

عائلاتها: النهر، الكليب، الغيفي، الحلبي، المصري، أبو الخير، أحمد، موسى، الطيراوي، سريب، تمراوي، السقا، زغلول، اسماعيل، شرباتي، نزيرة، العبد، الخطيب، الزين، موسى، الاغا، بديعة، البياع، جبر، قشطة، رقية، اصلان، مرعي، لطفی، الشاذلي، موزي، فستقيه، العوام، النايف، الفرماوي، سليم، عطيه، صقر، الحاج، سلام، السيد، صقر، سرحان، الاشوحي، الطملاوي السعيد، الزياتي، مرجان.

يانوح:

تقع قرية يانوح شمال شرق مدينة عكا على بعد 4,5 كم إلى الجنوب الغربي من بلدة ترشيحا، ترتفع يانوح عن سطح البحر 600 متر، وتطل على مناطق عديدة لوقوعها على سلسلة جبال بارزة، وتشرف على منطقة السهل الساحلي بأكمله من رأس الناقورة حتى مدينة حيفا على سفوح جبل الكرمل. عائلاتها: الطائفة الدرزية.

يركا:

تقع قرية يركا على السفوح الغربية لجبال الجليل الأعلى في فلسطين يبلغ عدد سكانها اليوم قرابة 16,000 نسمة (عام 2013)، جميعهم من أبناء الطائفة الدرزية، تبلغ مساحة أراضي يركا اليوم قرابة 32,000 دونم، القرى المجاورة لقرية يركا هي: من الغرب كفر ياسيف وأبو سنان، من الجنوب الغربي قرية جولس، من الشمال الشرقي قرية جث الجليليه ومن الشرق قرية دير الاسد، يحدها من الشمال واد (يجري في فصل الشتاء فقط) باسم وادي "المجنونه" وواد آخر من الناحية الجنوبية باسم وادي "الكواشين".

عائلاتها: الطائفة الدرزية، خربة جردية، رأس النبع.

الثامنة عشر : طبريا





طبريا

أو طبرية هي من أقدم مدن فلسطين التاريخية، تقع على الشاطئ الجنوبي الغربي من البحيرة التي تحمل اسمها بحيرة طبريا، تبعد عن القدس حوالي 198 كم إلى الشمال الشرقي، يسكنها اليوم حوالي 46 ألف نسمة، معظمهم من اليهود، بعد تهجير أهلها العرب بفعل حرب 1948، وتعد المدينة من المدن المقدسة الأربعة في الديانة اليهودية تل الهنود.

عائلات طبريا:

يحيي، ابريق، نصار، النابلسي، شحاده، الصالح، سنونو، الهابط، عبد لرزاق، اسكندر، أبو قاسم، إيراني، البيت، برقجي، الجشي، الحيش، حسن، الخطيب، درويش، نيا، صنوبر، عطوط، عوض، عبد اللطيف، الغضبان، قاسم نصره، المصالحه.

العرب (البدو) في قضاء طبريا:

تنتشر في وادي الأردن الأعلى الواقع في قضائي صفد وطبريا والممتد من حدود فلسطين الشمالية الشرقية من الشمال حتى بحيرة طبريا جنوباً عدة عشائر بدوية ويوجد بعضها على طول الحافة الشرقية لجبال الجليل المطل على سهل الحولة وبحيرة طبريا، ففي منطقة الحولة توجد 12 عشيرة من عرب الغوارنة كانت تسكن في 12 قرية معظمها مضارب من بيوت الشعر، والعوارنة خليط من المغاربة وبدو مهاجرين من منطقة بئر السبع وأهم عشائرتهم: عرب الحمدون، زيد، العزيبات، عرب وقاص، الزنغرية، عرب الشمالنة، الهيب، القديرية، المكية، السياد، ومن العشائر الأخرى التي كانت تقيم في قضاء صفد: عرب كعوش، عرب العيادة، عرب المحمدات، عرب الحمام، الحزانة، السريد، السبود، ومن عشائر طبريا: التلاوية، السدور، سرجونة، المدارج، السمكية، المشاركة، الكديش، الوهيب، المويلحات، السميري، الفحيلي، المواسي، وكانت هذه العشائر تنتقل بين سواحل بحيرة طبريا شتاء ومرتفعات الجليل الأدنى صيفاً، ولكن معظمها استقر في أواخر فترة الانتداب البريطاني واحترفوا الزراعة إلى جانب الرعي، وفي عام 1948 شرد معظم هذه العشائر وهاجرت إلى سورية وشرقي الأردن وبقي القليل منها في الجليل.

التلاوي:

التلاوي من العشائر الفلسطينية التي سكنت في قضاء طبريا إلى الشمال الشرقي من بحيرة طبريا في قرية غوير أبو شوشة، وأراضي المغار غربي بحيرة طبريا.

عائلاتها:

آل التلاوي يسكنون في منطقته البطيحة، وقد كان التلاوية يتألفون من الأفخاذ التالية: القواطنة الشنابنة الجوابرة الدراوشة.

الوهيب:

عرب الوهيب في طبريا.

عائلاتها:

عشيرة الوهيب، البكراوي، التلاوي، القيلات.

حدثة:

يعود أصل سكان الحدثة إلى قرية كوكب الهيجاء، وينتمون إلى عائلة أبو الهيجاء المشهورة من نسل محمد أبو الهيجاء، منهم الطواهي (طه) وزعيمهم قاسم محمد، الدواهدة (داهود) وزعيمهم محمود الخطيب، سعد وزعيمهم محمود عبد اللطيف، حسين وزعيمهم الحاج مصطفى، في عهد الانتداب اختلفوا حول المخترة ثم تصالحوا على تعيين محمود عبد اللطيف مختاراً للقرية.

عائلاتها:

أبو الهيجا، الطواهي، مايلة، العبسي، الخطيب، الدواهدة، الصوادي، حسين، عبد اللطيف، سعد، العلي، السعيد.

الحمّة:

الحمّة أو حمّة طبريا هي قرية فلسطينية تقع عند ملتقى الحدود السورية، الأردنية، الفلسطينية، في جنوب هضبة الجولان، بالقرب من مصب نهر اليرموك، كانت القرية مبنية على شريط ضيق من الأرض في وادي اليرموك وترتفع المنحدرات إلى الشمال والجنوب منها، ولذلك سميت باسم حمة اليرموك، وهي على ارتفاع 150 متراً تحت سطح البحر، كان فيها محطة من محطات قطار سكة الحديد التي كانت تربط حيفا بسكة الحجاز عبر قرية سمخ في الطرف الجنوبي لبحيرة طبريا، توجد في المكان ينابيع ساخنة معدنية، ولذا سميت المنطقة باسم الحمّة، من ينابيعها: عين المقلّى، عين البلم، عين الريح، عين الساخنة، وعين بولس والأخيرة مياهها عذبة.

حطّين:

تقع قرية حطّين في قضاء طبريا بلواء الجليل، وتبعد مسافة 9 كم غربي مدينة طبريا، تحيط بها عدة قرى منها (الوعرة السوداء، نميرن، عيلبون)، تُدر عدد سكانها عام 1922 بـ 889 نسمة، وارتفع في عام 1945م ليصل قرابة 1190 نسمة، وفي عام 1948 وصل عدد سكانها إلى حوالي (8477) نسمة.

عائلاتها:

أبو سويد، الدقة، رياح، السعدي، القيم، النادر، شعبان، السبع، دحبور، قدورة، شبايطة، عباس، قاسم، أبو راضي، الأمام، يونس، شبايطة، الحوراني، قيم، سويد، عزازمة، مرعي، خضر، الخطيب، سلايمة، الحطّيني .

خربة أو خان المنية:

يقع قصر الوليد بن عبد الملك أو ما يعرف بـ "قصر المنية" في "خربة المنية" أو خان المنية، الواقعة على الضفة الغربية لبحيرة طبريا بالقرب من قرية الطابغة المهجرة، وقد اشتهرت المنطقة باسم "المنية"، إلى حد أن بحيرة طبريا كانت تعرف عبر التاريخ الإسلامي إلى عهد المماليك باسم "بحر المنية"، وبهذا الاسم ذكرها البلاذري والطبري وابن كثير في كتبهم، وقد سكن خربة المنية البدو من منطقة طبريا حتى تم ترحيلهم على يد السلطات الإسرائيلية بعد عام 1948.

خربة أبو زينة:

تقع القرية خربة أبو زينة شمال نقطة تدفق نهر الأردن إلى بحيرة طبريا، غرب الحدود السورية، كانت تطل على الساحل الشمالي للبحيرة وعلى طريق ثانوي يربطها بقرية الطابغة، أيضاً على ساحل البحيرة ولكن إلى الجنوب الغربي، وأدى طريق سريع كان يحد حافة البحيرة إلى مدينة طبريا، وكان يسكن القرية الأعضاء المستقرين في قبيلة عرب الشمالنة البدوية، وعثر على عدة آثار لفلسطين الغربية ما يلي: "الصوامع العربية الحديثة والآثار الطفيفة للمنازل المدمرة الحديثة" في خربة أبو زينة، أو شونة الشمالنة.

عائلاتهما: آل علي، السوالمه، الشمالنة، عرب الهيب، عرب السيد، عرب المحمدات، عرب الحمام، بني المير.

خربة الوعرة السوداء:

كانت تقع القرية خربة الوعرة السوداء تقوم على تلة من صخور بركانية وتطل على وادي الحمام وبحيرة طبرية، وكانت طريق فرعية تربط القرية بالطريق العام الممتدة في موازاة شاطئ البحيرة حتى مدينة طبرية، وكانت طريق غير معبدة تربطها بطريق حطين في الجنوب الغربي، اجتمعت منازل القرية على نحو غير منتظم حول تقاطع هاتين الطريقين.

عائلاتهما: عرب الهيب، عرب المواسي.

دبورية:

قرية دبورية تقع إلى الشرق من مدينة الناصرة، على السفح الغربي لجبل طابور وتعلو عن سطح البحر المتوسط بمقدر 200م، والراجح أنها تقوم فرق قرية "دبيرة" أو "دبَرَت Daberath" الكنعانية بمعنى مرعى، وفي العهد الروماني عرفت باسم دبيرتا.

عائلاتها:

أبو سبية، الاطرش، اكتيلات، كمونة، البياصره، حبرين، مجيني، الجوفي، راشد، المقطرن، عرب الصفدي، الزبيدات، القنوان، عوض، الكردي، الشحبري، العزايزة، السخيني، راشد، دواس، الجولي، حجيني، البيساجرة، كمونة، أبو رشيد، أبو جوهر، إبراهيم، المصالحة، المسطران، مطر، النجاره، يوسف، ابراهيم.

الدلهمية:

تقع الدلهمية بالقرب من اليرموك وهي تقع على الضفة الشرقية لنهر الأردن .

عائلاتها:

آل رفيع، الاطرش.

الرقيبات:

قبيلة الشرفاء الرقيبات من أكبر قبائل البيضان بصفة عامة قبيلة عربية شريفة عريقة يصنفها اهل الصحراء الكبرى في قبائل العرب (أهل الشوكة والبأس والعزة) وهم أهل كرم ومروءة ونخوة يقترب عدد افرادهم من 100 الف نسمة في الساقية الحمراء ووادي الذهب الأوسط والشرقي وشرق تندوف وشمال غرب موريتانيا وجبال زمور وتيرس أرض ابائهم وأجدادهم وقد وصل انتشارهم حتى النيجر وشمال مالي.

عائلاتها:

النقيب.

الزطية:

يقع كهف الزطية، أو مغارة الزطية، عند حافة وادي العمود إلى الشمال من بحيرة طبرية باتجاه جبال الجليل الأعلى، وقد أجريت في عام 1925 تنقيبات علمية بداخل الكهف بإشراف ترفيل - بيتر، وكشف النقاب عن مخلفات هكمة تعود للدور المستيري المبكر، ومن بين المكتشفات الهامة أدوات صوانية (أسنة مثانة، سكاكين، مثاقب، مكاشط) وجمجمة إنسان يعتقد أنها لامرأة. وتعد هذه الجمجمة أقدم ما عثر عليه من العظام البشرية في فلسطين بل في الشرق الأدنى كله، ويقارنها المختصون من حيث الملامح وتفاصيل العينين والفك والجماجم البشرية للدور المستيري، وأما الأدوات الصوانية فكانت تستعمل لصيد الحيوانات البرية كالحصان والأيل والدب والخنزير التي كانت موجودة في الجبال والغابات الموحشة في فلسطين.

زنجرية:

تقع قرية طوبا زنجرية على ضفاف نهر الأردن قرب بحيرة طبريا (تبعد 3 كيلومتر عن نهر الأردن وتبعد 10 كيلومتر عن بحيرة طبريا. سكانها بدو عرب يبلغ عددهم حوالي 12000 نسمة، ويتميز أهل القرية بالكرم وهم يتنافسون ويتسابقون في إكرام الضيف إذا حل بمجلسهم، عشيرة هي العشيرة الزنغريه الكبيرة في القرية لجأت إلى القرية لاحقاً، وعشيرة الهيب وجذورهم في جزيرة العرب الأصلية.

عائلاتها:

عشائر الهيب، عشائر الزنجرية، أبو جارور، عوده، هنداوي.

زاوية :

قرية زاوية تابعة لمدينة طبريا.

عائلاتها:

شقيب، موقدة، رداد.

منشية سمخ:

منشية سمخ قرية فلسطينية تبعد 10 كيلومتر جنوب شرق مدينة طبريا، كانت تقع عند أقصى الشاطئ الجنوبي لبحيرة طبريا، وكانت أكبر قرى القضاء من حيث المساحة وعدد السكان، احتلت سنة 1948، ورحل جميع أهلها اتل 8500 نسمة وتعني سمخ، الزرع : طلع أولاً، « زرع حسن السمخة »: أي حسن النوع والطلعة البعد من مركز المحافظة: 10 كم جنوب شرقي طبريا.

عائلاتها:

العايدي، الداموني، الشاويش، خريبي، الكيال، الطرابلسي، الشلعوط، حمدو، أبو زهران، أبو ظلام، أبو عنبة، الغضبان، الطرعاني، اللوباني، عطاري، المغربي، يخلف، الاخضر، قويدر، فريحه، الجواني، أبو عفار، العقاد، النجار، مهنا، العالم، النوفلي، السيد، عيد، الرفاعي، الحوراني، غميري، الحمزات، السمينه، دقدوق .

السمرا:

السمرا قرية عربية على ساحل بحيرة طبرية الجنوبية الشرقي، قرب الحدود السورية - الفلسطينية إلى الشمال الشرقي من قرية سمخ، وتصلها بسمخ طريق معبدة، وتصلها طريق أخرى بالطريق الرئيسية التي تمر بمحاذاة شاطئ البحيرة الشرقي، وسمخ من أقرب القرى إليها.

نشأت السمرا على أرض تتخفص قرابة 300 م عن سطح البحر.

مساحة الأراضي التي تتبع القرية 12, 563 دونماً منها 121 دونماً للطرق والأودية، وقد غرس البرتقال في ثلاثين دونماً من أراضيها، وزرعت مساحة واسعة في الجزء الشمالي زيتوناً، وتحيط بها أراضي قريتي النقب، وسمخ والأراضي السورية.

عائلاتها:

سمرا، صفدي، السعدي.

السماية:

قرية السماية عربية تقع شمال شرق مدينة طبرية، وتبعد عنها 14 كم، منها 11 كم طريق معبدة، و3 كم غير معبدة، وفي العهد الروماني قامت قريتها مباشرة مدينة "كفرناحوم" في المكان المعروف حالياً باسم تلحوم أو تل حوم وكانت كفرناحوم مدينة مزدهرة يسكنها 15 - 20 ألف نسمة يعملون في التجارة وصيد الأسماك، أنشئت السمكية في منطقة سهلية على الشاطئ الشمالي لبحيرة طبرية، على انخفاض 200م دون سطح البحر، ويصب وادي الويداني في بحيرة طبرية على بعد ربع كيلومتر شرق القرية، أما يصب نهر الأردن في البحيرة على بعد 4 كم إلى الشرق منها.

كانت السماية قرية عربية فلسطينية في قضاء طبريا، وقد تم تهجير سكانها خلال حرب التطهير العرقي التي اندلعت في الفترة من 1947 إلى 1948 في فلسطين الانتدابية في 4 مايو 1948، في إطار عملية ماتاتي، وكانت تقع على بعد 11 كيلومتراً إلى الشمال الشرقي من طبريا، بالقرب من وادي الوداباني.

عائلاتها:

حمزات، أبو القطن، السعد، المدبوح، الحسن، البكر، عجاج، شهاب، الأسعد، شحادة، موسى، محمود، اليوسف، الساعدي، سليم، السعدي، الخليل، الغيطان، عيلان، الطالب، الخلف، الحسين، أبو قاسم، فرج، هلابو .

سنوريا:

سنوريا قرية تابعة لطبريا.

عائلاتها:

الصبيحي، الصبيجات.

الشجرة:

الشجرة تقع الحنوب الغربي من مدينة طبرية في فلسطين على ارتفاع يصل إلى 275م فوق مستوى البحر، وتبعد عنها 37كم، تبلغ مساحة أراضيها 3754 دونماً، تقع القرية قرب مدينة الناصرة على بعد 5 كم تقريباً، وتحيط بها أراضي قرى لوبيا وطرعان.

عائلاتها: آل الفوارس، آل بكارمة، آل ذيابات، مطر، الحباتلة، الخطبا، السرحين، آل الشجراوي، السلايمة طرعان، بدران، تيم، مطر، البكر، العلي.

شعارة:

شعارة قرية فلسطينية قضاء طبريا تسمى قرية المغاربة وقرية من قرية شفا المظلة على غور الاردن.

عائلاتها: أولاد سيدي خالد معظمهم من الجزائر.

الطابغة:

الطابغة تعني باللغة اليونانية الينابيع السبعة، كانت قرية فلسطينية تقع على الشاطئ الشمالي لبحيرة طبريا بالقرب من الحدود مع سوريا، وتبلغ مساحة أراضيها 5389 دونم، وتحيط بها أراضي قرى السمكة والتديرية وغور أبو شوشة ومياه بحيرة طبريا، عدد سكانها في عام 1945 حوالي 310 . ومن معالمها خان منيا الذي يقع جنوب تل حوم عند مصب نهر الأردن في بحيرة طبريا في مكان بلدة جنسار الكنعانية ويحتوي على بقايا خان وقصر الخليفة الأموي عبد الملك بن مروان الشتوي وخربة العريمة التي تنخفض 125 مترا تحت مستوى سطح البحر وتحتوي على آثار بلدة كنار الكنعانية وجدران وأساسات ومجرى منقور في الصخر، وقد دمرها الغزاة الصهاينة وشتتوا أهلها في 1948/5/4 وأقاموا على أنقاضها مستعمرة تيفيري.

عائلاتها: شحادة، أبو رية، الظاهر، بدوين، النمر، أبو ليل، اليوسف، الفندي، الحمود، الخضرة، أبو ذراع ذيباني.

طوبا الزنغرية:

طوبا الزنغرية (بالإنجليزية: Zangaria, Tuba) هي قرية عربية تقع شمال شرق طبريا ، وهي مسماة نسبة لعشائر الزنغرية والهييب التي سكنت منطقة عين طوبا واستقرت في حدود 1903، تقع قرية طوبا على ضفاف نهر الأردن قرب بحيرة طبريا (تبعد 3 كيلومتر عن نهر الأردن وتبعد و10 كيلومتر عن بحيرة طبريا) سكانها بدو عرب يبلغ عددهم حوالي 12000 نسمة، ويتميز أهل القرية بالكرم وهم يتنافسون ويتسابقون في إكرام الضيف إذا حل بمجلسهم، عشيرة هي العشيرة الزنغرية الكبيرة في القرية لجأت إلى القرية لاحقا، وعشيرها الهييب وجذورهم في جزيرة العرب الأصيلة.

عائلاتها:

عشيرة الزنجرية، الهييب، جارور، عودة.

العبيدية:

العبيدية قرية فلسطينية تبعد 11 كيلومتر جنوب مدينة طبريا، موجودة على تل صغير دائري على الضفة الغربية من نهر الأردن، هجروا سكان القرية البالغ عددهم 1010 عام 1948 في شهر اذار ودمرت القرية إثر الاحتلال الصهيوني، ومن الممكن أن تكون العبيدية، بنيت على آثار بلدة كنعانية تسمى "بيت شمس.

عائلاتها:

الحصا، الردايدة، الربايعة، الحساسنة، أبو سرحان.

المنشية:

المنشية قرية فلسطينية تقع في رقعة مستوية من الأرض قرب نهر الأردن على بعد نحو كيلومترين من الموضع الذي يخرج النهر فيه من بحيرة طبريا قريبا من الطريق العام الذي يمتد شمالاً صوب سمخ عند البحيرة، وكانت تبعد نصف كيلومتر فحسب إلى الجنوب من خربة أم جوني.

عائلاتها: المنشي، المنسي، العبد، أبو عيدة، الدلايكة، الحسين، القيشاوي، أبو سويد، الخطيب، الصالح، البخيت، الاحمر، عرب المواسي، الميساوي، شهاب، السعد، اشتيوي، البطاطحة، الزهران، العوايده، الهياشنة، مريم، الغوادة، العيسات، الطاهات، الدوالي، العجاج، الوحش، النوادي، العباسي، الخضراوي، أبو عيد، عرب الوهيب أو آل الوهبيي.

عولم:

تقع قرية عولم في جنوب طبرية، حيث تبعد عنها نحو 26 كم، وقد بلغت مساحتها نحو 28 دونماً، ومساحة أراضيها 18546 دونماً، تحيط بها أراضي قرى سيرين، الطيرة، معذر، حدثا.

عائلاتها: أبو الخير، مغربي، الجيوسي، الصالح، حميد، العربي، على، الحاج، مبارك، المحاحي.

عيلبون:

تقع قرية عيلبون في الجليل الأسفل الشرقي على تله صغيرة في القسم الشمالي الشرقي لسهل البطوف، تبعد 9 كم شمال مفرق جولاني (مسكنه) على شارع رقم 806.

عائلاتها: زريق، سرور، عيلبوني، سكافي، شبلي، متري، العيسات، قوص، سالم، مسلم، غنطوس، سليمان، شوفاني، شامي، زريق، حايك، أبو شوشة، غوير.

غُوَيْرَ أبو شوشة:

قرية غوير أبو شوشة عربية تقع على بعد 8 كم شمال الشمال الغربي لمدينة طبرية، وقد أنشئت في منطقة سهلية، تنخفض 160م دون مستوى سطح البحر، وعلى بعد قرابة 2 كم من شاطئ بحيرة طبرية الغربي، ويمر شمالها على بعد كيلومتر واحد وادي العمود، الذي يفصل بين جبال الجليل الشرقي وجبال الجليل الغربي، ويصب في البحيرة على بعد 2 كم شرقي القرية، ويمر جنوبها مباشرة وادي الرضية.

عائلاتها: عشيرة التلاوية ، شاويش، درويش، شهاب، ذيب، السمييري، الخطيب، الوحش، الحرانبة، الوهيب، الشمالنة، الغوارنة، الفواطنة، الغوطاني، العلي، القبلاوي، ابراهيم، أبو سنة، الاحمد، الخروبي، الدراوشة، السعودي، الصالح، الصيد ، اليوسف، حسن، شتيوي، محمد، مرعي.

كفر سبت:

غرب مدينة طبريا، كفر سبت وترتفع 225 م عن سطح البحر وتقوم فوق البقعة التي كانت عليها بلدة (كفار سبتاي) في العهد الروماني، تبلغ مساحة أراضيها (9850) دونم، وتحيط بها أراضي قرى لوبيا وكفريما، وقدر عدد سكانها عام 1922 (247) نسمة، وفي عام 1945 (480) نسمة، تحيط بالقرية العديد من الخرب التي تحتوي على أنقاض ومعالم أثرية، قامت المنظمات الصهيونية المسلحة بهدم القرية وتشريد أهلها البالغ عددهم عام 48 (557) نسمة، وكان ذلك في 22 / 4 / 1948، ويبلغ مجموع اللاجئين الفلسطينيين من هذه القرية في عام 1998 حوالي (3419) نسمة، ضمت أجزاء كبيرة من أراضي القرية إلى مستوطنة إيلانيا عام 1949 وكان جل سكان كفر سبت من عرب المشاركة "المشركي" وكلهم من المسلمين الذين تشردوا منها إلى شمال غرب الأردن إلى الاغوار الشمالية والشونة الشمالية وإربد في الأردن وإلى الضفة الغربية وخاصة جنين ومخيم جنين.

عائلاتها: عرب المشاركة، السعدي، اولاد عيسى، البتاوي، عميرات، المحاجي.

كفر كنا:

ذكرت قرية كفر كنا البلدة منذ القدم في رسائل تل العمارنة أما وذكرها المؤرخ اليهودي الروماني يوسيفوس فلافيوس، ذُكرت البلدة في الانجيل وتمت الإشارة إليها باسم قانا الجليل حيث قام المسيح بأولى عجائبه فحول الماء إلى خمر، تقع بالقرب من كفر كنا عدة قرى ومدن عربية منها الناصرة، الرينة، المشهد، طرعان، دبورية، عين ماهر، الشجرة.

عائلاتها:

حتوقاي ، حاروش ، صفوري.

كفر أما:

كفر أما هي بلدة تقع في منطقة الجليل الأوسط، وقد تم إعادة تاسيسها في العهد العثماني عام 1867 من قبل المهاجرين الشركس ، وتتميز هذه البلدة بأن جميع سكانها من المسلمين الأديغة (الشركس)، ويتحدث أهلها عدة لغات هي الشركسية والعربية والعبرية والإنجليزية.

عائلاتها:

الشركس، شوجن، شابسوغ، سوسحا، تحادخو، اخود، اباخ، سويحي كادخو.

كفر سميع كسرى:

وتقع كفر سميع إلى الشمال الشرقي من مدينة عكا وترتفع 620 متراً عن سطح البحر، تحيط بها أراضي قرى سحماتا والبقيعة وترشيحا ويانوح، في حين تقع كسرى على بعد 25 كم عن الحدود اللبنانية، وترتفع 750 متراً عن سطح البحر، وتبعد عن مدينة عكا 30 كم.

عائلاتها:

من الطائفة الدرزية: حلبي، غضبان، عمار، نصر الدين، الصفدي، علوان، رباح، طرودي، مراد، شقور .

لوبيا:

لوبيا كانت قرية فلسطينية تبعد 10 كم غرب مدينة طبريا وكانت تقع على الطريق المؤدي لمدينة الناصرة، هجر أهلها عام 1948 على أيدي الاحتلال الإسرائيلي، بلغ بيوت القرية 405 منزل عام 1931، وعدد سكان القرية 2350 نسمة عام 1945، ويسكن معظم أهالي لوبيا حالياً في مخيمات الشتات في الدول العربية المجاورة، وقسم كبير من سكانها يسكن في مخيم اليرموك قرب دمشق، سوريا ومخيم عين الحلوة قرب صيدا، لبنان، كانت القرية تقع على قمة تل صخري مستطيل الشكل، يمتد من الشرق إلى الغرب، وتشتهر بالتين والزيتون والقمح وكانت مبنية على بقايا أثرية تعود إلى الزمن الغابر.

قامت العصابات الصهيونية بمهاجمة القرية الوداعة ليل 20 يناير 1948 على يد العصابات الصهيونية، بعد سقوط طبريا أواسط أبريل 1948 شعر سكان لوبيا أنهم أصبحوا معزولين فالتفتوا إلى الناصرة لطلب المعونة.

عائلاتها:

الشناشرة، رشدان، خالد، صالح، عطية، قاسم، يونس، غيث، باش، الرقية، العجانية، البازوي، العموري، عودة، هدروس، الحمزات، الصمادي، العطوات، الشهابية، السملوت، الحجاجوة (حجو)، العوايدة، الفقرا، الكفري، كرزون، الخالد، اسماعيل، أبو دهيس، العثامنة، الشقاقرة، كفارنة، العوايدة، العجانية، الشهادة، عطوات، زعائره، نزاللة، عصابة، كيلانية، رفاعية، ذياب، سعيد، أبو شلبك، المسلماني، سراجية، شوباشي، أبو زين، العبد، فضة، الحسن، الشرعان، عجو.

المجدل:

المجدل هي قرية فلسطينية التي هُجرت ودُمّرت بالكامل عام 1948، الاسم "مجدل" يعني "البرج"، كانت تقع القرية على الشاطئ الغربي لبحيرة طبريا وفي الطرف الجنوبي لسهل غوير أبو شوشة، يقال أنها القرية التي نُسبت إليها مريم المجدلية، هُجرت المجدل في 22 أبريل 1948.

معذر:

معذر هي قرية فلسطينية في قضاء طبريا وتقع جنوب غرب مدينة طبرية وتبعد عنها حوالي 22 كم عن طريق بيت جن، احتلت من قبل المجموعات الصهيونية وهجرت من سكانها عام 1948، كانت القرية تنصب على أرض مرتفعة مستوية السطح في الجليل الشرقي الأسفل، وتبعد 6 كلم إلى الشمال الشرقي من جبل طابور (جبل الطور)، وكانت بضعة جداول ماء تتدفق من ينابيع القرية فتصب في وادي البيرة الذي كان يرفد بمياهه نهر الأردن، وكانت طريق ترابية تصل القرية بقرية كفراما التي تقع في الشمال الغربي، والتي يعبرها الطريق العام المؤدي إلى سمخ في الطرف الجنوبي لبحيرة طبرية.

عائلاتها:

المشاركة، الزواوية، المحمدية، المزاري، المقاري، أبو راس، هادي، الشريف.

المنصورة:

المنصورة قضاء طبرية بلدة عربية تقع إلى الشمال الغربي من مدينة طبرية، وعلى بعد 12 كم من الشاطئ الغربي لبحيرة طبرية، وهي ملتقى الطريق القادمة من طبرية باتجاه الناصرة، والطريق المتجهة من طبرية باتجاه شمالي غربي إلى عكا، وتحاذيها المرتفعات من الجهات الشمالية الشرقية والشمالية الغربية، فقد قامت البلدة على السفوح الجنوبية لتلك المرتفعات الجبلية بارتفاع يراوح بين 250 و300 م عند سفح جبل حزور الذي ترتفع قمته 584م عن سطح البحر.

فرضت الطبيعة الجبلية على سكان هذه البلدة أن يقوموا بعمل مدرجات زراعية على سفوح الجبال للحفاظ على التربة من الانجراف فانتظمت بيوتها على هذا النحو من التدرج على سفوح الجبال وبنى معظمها من الحجارة والطين والأخشاب، وقد امتهن سكان المنصورة الزراعة فاشتهرت بزراعة الزيتون، ولا سيما في وادي سلامة الذي يجري إلى الغرب من البلدة.

عائلاتها:

من العائلات الدرزية في المغار طبريا، غانم، عرايدي، طريف، دغش، غيرها من العائلات، أما العائلات المسيحية في المغار فهي: إبراهيم، أبو حنين، أبو زهية، أبن شقارة، إسعيد، إلياس، بشارة، بطرس، تلحمي، جهشان، حنا، حنت، خُري، دادا، داد، رشرش، ريناى، سكران، سليمان، شحادة، صياغة، طنّس، عبد الله، عبّد، عرطل، عدة، فارس، قراني، قيصر، كشك، مزبلط، مطانس، مسى، يعقّب.

المنارة:

المنارة قرية عربية تقع جنوب مدينة طبرية، وتبعد عنها قرابة 9 كم منها 4 كم طريقاً معبداً من الدرجة الأولى و5 كم غير معبداً، أنشئت المنارة في القسم الشرقي من جبال الجليل الأدنى على ارتفاع 220 م فوق جبل المنارة ذي القمة الطولية شبه المستوية التي تمتد من الشمال إلى الجنوب، ويزداد ارتفاع الجبل تدريجياً شمالي القرية ليصل إلى أقصى ارتفاع له (233 م عن سطح البحر) على بعد نصف كيلومتر منها، وتتميز سفوحه الغربية المطلّة على وادي الفجاس بكونها أقل انحداراً من سفوحه الشرقية التي تطل على بحيرة طبرية، وفي أعلى السفوح الشرقية جرف صخري يبدأ من شمال القرية مباشرة ويمتد نحو الشمال الغربي مسافة كيلومترين تقريباً.

عائلاتها: آل العارف.

منشية سمخ:

منشية سمخ قرية عربية على الشاطئ الجنوبي لبحيرة طبرية إلى الشرق قليلاً من مخرج نهر الأردن منها، وهي تبعد عن مدينة طبرية قرابة 11 كم وتعد من أكبر القرى مساحة في قضاء طبرية حيث تبلغ مساحتها 216 دونماً، وأكثرها عدد سكان، ولسمخ موقع هكّم على الشاطئ الجنوبي لبحيرة طبرية، فهي مركز مواصلات رئيس يصل بين شرقي نهر الأردن وغربية، وبين المناطق الواقعة حول بحيرة طبرية وغور الأردن في الجنوب، وتقع كذلك في منطقة متوسطة بالنسبة إلى خط سكة حديد حيفا - درعا، وفيها محطة لسكة الحديد، وتقع عند ملتقى طريق رئيسية تصل بين طبرية في الشمال وجسر المجامع في الجنوب، وتتفرع من تلك الطريق عند سمخ طريق أخرى تتجه إلى الشرق لتصل إلى الحمة على نهر اليرموك، وطريق ثالثة تتجه نحو الشاطئ الشرقي لبحيرة طبرية لتصل إلى قرية السمرا، وأقرب القرى إلى سمخ هي العبيدية في الجنوب الغربي منها والسمرا في الشمال الشرقي، وكانت القوارب تجري في بحيرة طبرية بين سمخ ومدينة طبرية.

ناصر الدين:

ناصر الدين قرية عربية تقع غرب الجنوب الغربي بلدية طبرية وتبعد عنها نحو 7 كم عن طريق الناصرة - طبرية التي منها 4 كم طريقاً معبدة وقد سميت بهذا الأسم نسبة إلى ولي له مقام شمالي القرية، وهو من شهداء الحروب الصليبية. أنشئت قرية ناصر الدين في القسم الشرقي من جبال الجليل الأدنى فوق سفح يطل على الشرق، أي على بحيرة طبرية، على ارتفاع 75 م عن سطح البحر، وتتميز السفوح الواقعة في غرب وشمال غرب وشمال القرية بشدة انحدارها، ويقع تل ماعون الذي يرتفع 200م عن سطح البحر على بعد نحو كيلومتر واحد إلى الغرب من القرية، وعليه مقام الشيخ قدومي أحد شهداء الحرب الصليبية.

عائلاتها:

آل حمد ، الوهيب، الخوالدة، حمد ، عيسى، الجاسم، الدلاية، اقديش، الموسى، الشيلي، ناصر.

نمرين:

قرية نمرين عربية تقع على بعد نحو 19 كم غربي مدينة طبرية، وقد أنشئت في جبال الجليل الأدنى على ارتفاع 360 م عن سطح البحر في منتصف جبل شبه مستو يبلغ طوله قرابة 1, 5 كم ويمتد من الشمال الغربي نحو الجنوب الشرقي ويزداد تدريجياً نحو شمال غرب القرية فيصل إلى 379م عن سطح البحر، ويبدأ وادي خنفور على بعد نصف كم تقريباً شرقي القرية ثم يتجه نحو الشمال الشرقي ليرفد وادي الحمام، وتقع بئر مرج الجوع على بعد كيلومتر واحد جنوبيها، وتوجد 10 صهاريج للماء في شمال وشمال شرق وشرق القرية مباشرة، وعلى بعد 2 كم نحو الشمال الغربي من القرية بركة كم العهد وخربتها.

عائلاتها:

أبو موسى، العوض، الفرعومية، رمزم، البكر خلف، الطرمان، عليان، علي، الخلايفة، بنانير، النيس، ال ابراهيم، القاسم، السمينه، الحميزات.

وادي الحمام:

قرية وادي الحمام، تقع شمال غرب مدينة طبريا على بعد 5,5 كم، وترتفع 98م عن سطح البحر، وقد سميت القرية بهذا الاسم لكثرة الحمام فيها قديماً، وقد عرفت أيضاً باسم خربة الورديات، وهناك قلعة تسمى قلعة (ابن معني) في القرية، كان الوادي مسكوناً من قبل سكان البدو، وفي عام 1949 أقام الصهاينة قلعة أسموها "قلعة أرييل" في المكان، وأطلقوا على وادي الحمام اسم (ناحل هيونيم)، احتلها الصهاينة في 22 نيسان، 1948 وقاموا بتهجير سكانها العرب.

عائلاتها:

عسبيه، وفره، مجدلاوي، جويد، موكسل، خضر، مرعي، فاعور، نزال، حمدان، وهيب، فرحان، أبو عيد، الخطيب، جمعة، أبو حسين، طوافرة، الهيب، عياض، قاسم، يونس، بلاونة، عباسية.

النقيب :

قرية النقيب تقع على الساحل الشرقي لبحيرة طبريا وتبلغ مساحة أراضيها 13010 دونماً وتحيط بها أراضي مياه بحيرة طبريا وأراضي قرية السمرا والأراضي السورية، ومن معالمها قلعة الحصن التي تقوم في نفس مكان مدينة "هيوس" بمعنى الحصان في العهد اليونانيوقرية "جرجوسا" التي يقال لها كرسي الوجود لوجود الكرسي الذي جلس عليه المسيح حين اجتمع مع حواريه ليرسلهم إلى النواحي المختلفة في فلسطين، وخرائب "كفار حاروب" " وكفار سماح " وخرائب ألحمة والنقيب وقرين والجرادة التي تحتوي على أنقاض قديمة وعقود وصهاريج وكنيسة ومدافن، أقام اليهود على أراضيها مستعمرة "عين جيف" في عام 1937 واحتلوها وشردوا أهلها في 1948/10/15.

عائلاتها:

الرقيبات، الخرايبة، الوهيب، الشمالنة، تلحوم، جمعة، حسنن، الحمزات، عشيرة السمكية، الغوارنة، الغواطنة، ذيبان، مرعي، بلال، عبدالرحيم.

ياقوق:

ياقوق قرية فلسطينية قضاء طبريا، تقع على ارتفاع 25 م عن سطح البحر، وهي من أصغر قرى قضاء طبريا من حيث المساحة وعدد السكّان، تقع إلى شمال طبريا، تحدّها قرى الشونة، المغار، غوير أبو شوشة وتلحوم، وتبعد عن مدينة صفد 11 كم إلى الجنوب. عائلاتها: عرب المواسي، متاني، زيدان، بنان.

عرب المواسي:

عشيره المواسي سكنت شرق سهل البطوف، عائلة عيسات وهي جزء من العشيرة إلى الشرق من قرية عيلبون في أرض تسمى سابانا، وحصلت المجزرة بعد ثلاث أيام فقط من مجزرة عيلبون المجاورة، وبعد الهدنة الثانية بين الجيوش العربية والقوات الإسرائيلية.

عائلاتها: الميساوي، شهاب، اسعد، شتيوي، البطاطخة، الزهران، العوايدة، الهياشنة، مريم، النوادية، العبيسات، الطاهات، الدوالي، العجاج، الوحش.

تلحوم:

قرية تلحوم، من قرى قضاء منطقة طبريا، في الجزء المحتل من فلسطين عام 1948، ورد اسمها (كفر ناحوم) بالإنجيل المقدس، تقع القرية، وهي موطن عرب السمكية (السمشية) إلى قريبا من بحيرة طبريا، على بعد 11 كيلومترا إلى الشمال الشرقي منها من طبريا، بالقرب من وادي الوداباني، ويقطن إلى الشمال منها (عرب الشمالنة)، ومن الجنوب (عرب القديرية) وقريتهم (النويرية) إضافة لقرية (الطابغة) التي يرتبط أهلها بصلات نسب وقربى مع عرب (السمكية)، تم تدمير القرية وتشريد سكانها وتهجيرهم.

عائلاتها: السمكية، أبو قطن، السعد، المدبوح، اليوسف، محمود، موسى، شحاده، محمد، الاسعد، شهاب، عجاج، البكر، الحسن، الساعدي، الخليل، الغيطان، عيلان، الطالب، الخلف، الحسين، أبو قاسم، فرج، هلابو، جمعة، حسن، حمزات.

المغار:

تقع المغار على السفوح الجنوبية لجبل حزور الذي يرتفع بمقدار 584 متراً فوق سطح البحر، وهو ثالث جبل من حيث الارتفاع في منطقة الجليل الاسفل في اسرائيل، ويليه جبل الطور الذي يبلغ ارتفاعه 588 متراً فوق سطح البحر وجبل الأمانة ويبلغ ارتفاعه 598 متراً وهو أعلاها.

عائلاتها: من العائلات الدرزية في المغار طبريا، غانم، وعرايدي، وطريف، ودغش، وغيرها من العائلات، أما العائلات المسيحية في المغار فهي: إبراهيم، أبو حنين، وأبو زهية، وأبو شقارة، وإسعيد، إلياس، بشارة، بطرس، تلحمي، جهشان، حنا، حنوت، خوري، دادا، داود، رشرش، ريناوي، سكران، سليمان، شحادة، صياغة، طنّوس، عبد الله، عبّود، عرطول، عودة، فارس، قرواني، قيصر، كشك، مزبط، مطانس، موسى، يعقوب، العايدي، غانم، الخطيب، الملا.

حمة طبريا أو حمى السدود:

الحمة أو حمة طبريا أو حمى السدود هي قرية فلسطينية تقع عند ملتقى الحدود السورية، الأردنية، الفلسطينية، في جنوب هضبة الجولان، بالقرب من مصب نهر اليرموك، كانت القرية مبنية على شريط ضيق من الأرض في وادي اليرموك وترتفع المنحدرات إلى الشمال والجنوب منها، ولذلك سميت باسم حمة اليرموك، وهي على ارتفاع 150 متراً تحت سطح البحر، كان فيها محطة من محطات قطار سكة الحديد التي كانت تربط حيفا بسكة الحجاز عبر قرية سمخ في الطرف الجنوبي لبحيرة طبريا، توجد في المكان ينابيع ساخنة معدنية، ولذا سميت المنطقة باسم الحمة، من ينابيعها: عين المقلّى، عين البلسم، عين الريح، عين الساخنة، وعين بولس والأخيرة مياهها عذبة.

عائلاتها: الدلايكة، اقديش، الموسى، الشبلي.

القيلات:

هي قرية تابعة لقضاء طبريا .

التاسعة عشر: الناصرة





الناسقة



الناصره

من أهم مدن فلسطين التاريخية، وتبعد عن القدس حوالي 105 كم إلى الشمال، أصبحت المدينة بعد النكبة عام 1948 مركزاً إدارياً وثقافياً والمركز الرئيسي لعرب 48، بلغ عدد سكان مدينة الناصرة في عام 2015 حوالي 75، 726 نسمة.

عائلات الناصرة:

البيطار، الملا، الصفدي، عون الله - قبطان - الحمد - الهوارة أبو اسماعين منهم:
أبو حمد - أبو دبي - أبو ردينة - أبو رزق - أبو عزيزة، أبو صقر، البسيوني، البناء،
البهنسي، البيرقدار - جفيلي - عبد السيد - عبود، هؤلاء من قبيلة واحدة لكنهم ليسوا من جد
واحد أشهر فروعهم أبو حمد والبناء.

الزيادنة - ومنهم ظاهر العمر الزيداني من الحجاز ويقال في مصادر أخرى انهم من نسب بني
زيدان عشيرة كبيرة من الأردن وطبريا ويعرفون باسم بيت الخطيب، الزعبية يرجعون بنسبهم إلى
عبدالقادر الجيلاني وأصل اللقب زعبي أن أحد اجداد الأسرة تزوج من امرأة من أسرة لقبها "زعب"
فتكنوا باسمها، زعبية الناصرة دار حمودة وهي الأقدم ودار عبيد، دار الفاهوم - يقال أن الأصل
من الحجاز أو الفيوم أو نين، دار المنصور - هم فرع كبير من الباطرة، دار أبو زيد - بباطرة،
دار حجبر صالح عزكم العابد وهم فرع كبير من الباطرة، الهنادي: من جماعة عقيلة الآغا.

أبو جوهر، من دار تلحمي شفا عمرو، أبو حماة - اللد دار سعود، أبو عبدالله - من الرينة
من حمولة ابرانسي، وأبو عجينة - أبو العسل : الأصل من الرينة وكنيتهم فيها أبو فراج كان
لة بنت اسمها عسل تلقب باسمها، دار كمطانس أبو علي من حوران منهم دار أبو نواره
ورمضان والموسى والمزط والزيبق وبولس والنصر والعودة أو عودة النصر وعويس والخال وناصر
وعزام والمجدرة وهم أصلا دار الحداد وعصفور ودار أبو جابر ومنهم الجوابرة روم ارثونكس
ولاتين وكاثوليك من عائلة النبور من الربة بجوار الكرك.

ودار أبو نصار : من المعمارية بجوار صيدا كنيثهم فيها دار أبو حرب ينسب إليهم 3 فروع :
أبو نصار ونوفي ودباك، ودار الأورفلي : من أروفة.

ودار الأسبنيولي : من دير القمر ومنهم دار عطوة جد دار أبو عطوة،

ودار الأشقر : أو النصر الأشقر، ودار أصيلة: من عكا، ودار أيوب : من دارا من حوران،

دار بلوطين : من حوران من دار الديك هناك،

ودار البجالي: بيت جالا ومنهم : أبو دري وشحادة ونداف والبرجود،

دار البنا والشلبي : من حلب ثم حيفا فالناصره، ودار البنا - جريس البنا ومنهم دار زيتون ومنهم

دار التوتري ودار أبو العيس ودار الشعث ودار الشلبي ودار البيطار.

إكسال:

إكسال هي قرية عربية تقع في منطقة الجليل وإدارياً في المنطقة الشمالية شمال المحتل
الإسرائيلي، وتقع حوالي 5 كيلومترات (3, 1 ميل) إلى الجنوب الشرقي من مدينة الناصرة.

عائلاتها:

سعدي، شداقنة، عودة، دراوشة، شلبي، رزروز، مقصص، حاجي، حبشة،
قنانية، محمديّة، وجيه.

أم الغنم:

قرية أم الغنم، الناصره تقع على حافة السطح الجنوبي لجبل طابور "الطور" في الجليل
الأسفل على بعد 11 كم جنوب شرقي الناصرة، تجمعها مع جارتها من الجهة الشمالية "الشلبي".

عائلاتها:

آل الشلبي، عرب، الصبيح، السعايده، الخالدي، السليمانى، الصوالحة.

أم قبي:

أم قبي هي قرية تقع في جنوب الناصرة .

إندور أو عين دور:

اندور أو عين دور الناصره قرية فلسطينية مهجرة تقع في جنوب شرق الناصرة على بعد 11كم انشئت في الجزء الجنوبي من جبال الجليل (منطقة) ترتفع عن مستوى البحر 200م يحيط بها من الجنوب جبل الدحي ومن الغرب جبل الطور.

عائلاتها:

الحسن، معاصره، أبو اسعد، حامد، عبدالرحمن، الصوالحة، أبو حسان، العفاش، الحايك، قنانبة، الفاهو، طمبور.

بئر المكسور:

بئر المكسور هي قرية عربية بدوية تقع في لواء الشمال حسب التقسيم المحتل الإداري الإسرائيلي، وتحديداً في منطقة الجليل الأسفل جنوب شرقي مدينة شفاعمرو، ترتفع عن مستوى البحر حوالي 249 متراً، ويبلغ إجمالي مساحتها 4,554 دونم، تأسس المجلس المحلي فيها عام 1990 ويتأسسه السيد خالد حجيرات.

عائلاتها:

الحجيرات، الشبل، قندي، حسين.

البعينة:

البعينة، نجيدات قرية تقع في منطقة الجليل الأسفل، وسكانها كلهم من عرب 48.

عائلاتها:

فقراء، زيادنة، دلات، سليمان.

جبل طابور :

جبل طابور هو الجبل الأعلى في القسم الجنوبي للجليل الأسفل شمال مرج ابن عامر في فلسطين، يبلغ ارتفاعه حوالي 588 متر فوق سطح البحر، أما ان قمة الجبل واضحة ويستطيع الناظرون رؤيتها من أماكن بعيدة كالجليل والجولان، على سفوح الجبل تقع ثلاث قرى، أكبرها دبورية (تقع على السفح الغربي للجبل)، الشبلي (تقع على السفح الشرقي للجبل)، وأم الغنم (على السفح الشرقي الجنوبي للجبل).

عائلاتها:

آل شلبي.

الحجيرات:

تعتبر قبيلة الحجيرات من أكبر القبائل البدوية في الجليلين الأعلى والأسفل وهي تتركز اليوم في ثلاثة مجتمعات رئيسية : بئر المكسور، الظهره وضميدة، يعود الحجيرات في نسبهم إلى حجر بن سليمان بن سفيان من القحطانية.

عائلاتها:

عرب الجسر، الحجيرات، السبارجة، السواد.

خربة دار الطويل:

خربة دار الطويل قرى فلسطين المهجره غرب الناصرة ويحدها المجيدل ويافا والناصره.

عائلاتها:

الطويل، ومقبل، والمشاركة، الطبعوني، مبدى، الزبيدي.

دبورية:

قرية دبورية تقع قرية دبورية في منطقة الجليل الشرقي شمال دولة فلسطين، تحديداً في قضاء مرج ابن عامر أحد ألوية الشمال في منطقة جبال الناصرة، وتعني كلمة دبورية المرعى الأخضر، فهي توجد على السفح الغربي لجبل الطور أو طابور، وتعلو مسافة 200 متر عن سطح البحر.

شهدت الكثير من هجرات السكان إليها أما من شرق الأردن وسوريا وغيرها من المناطق الأخرى.

عائلاتها:

ومن أبرز العائلات فيها والتي يبلغ عددها 29 عائلة هي:

الصفدي، والزبيدات، ويوسف، النجارة، مطر، المقطرن، الكردي، والقنوت، وعض، العازية، الشحبري، السخيني، راشد، ودّاس، وداوود، والخطيب، وحبیب الله، والجوفي، مجيني، وجبرين، والبياطرة، وكمونة، وإكتيلات، والأطرش، وأبو إرشيد، وأبو جوهر، وإبراهيم، والمصالحة، أبو السعد، أبو درفيل، أبو سببة، أبو النعاج، حمامة، السموعي، سويدان، خضر.

الدحي:

الدحي قرية فلسطينية تمتد على مساحة 10 كم، تبعد عن الناصرة 14 كم، بنيت على جبل الدحي بين قرى نين وسولم، على ارتفاع 560 كم عن سطح البحر، سكان قرية الدحي مسلمون.

عائلاتها:

حرب، الزعبي، السراحين، الفحيلي.

رينة:

رينة قرية فلسطينية تقع في الجليل الأسفل شمال شرقي الناصرة وتقع على سفح جبل سيخ الشرقي البالغ ارتفاعه 574 م عن سطح البحر.

عائلاتها:

الرينة أبو خضرة، البصول، البرانسي، الجيوسي، الخطبا، راشد، رزق، زعرورة، عرب السبارجة، آل سكران، السيدي، الطاطور، العاصلة. الحشمة، العثامنة، طاحون، الغربا، فرح، المغاربة، النواطحة، المناصرة.

رُمانة:

رمانة قرية عربية في الجليل الأسفل المتوسط، تبعد عشرين كيلومتر من الناصرة، تقع على الأطراف الجنوبية من سهل البطوف، شمال غرب جبل طرعان، تتبع قرية رمانة إلى المجلس الإقليمي البطوف الذي يضم اربعة قرى وهي: العزير، عرب الهيب، وادي الحمام وقرية رمانة. وتتمركز قرية رمانة في الطرف الجنوبي لسهل البطوف إلى الشمال من مدينة الناصرة في البقعة التي كانت تقوم عليها مدينة رمون الفينيقية، وتبلغ مساحة أراضيها 1493 دونماً، وتحيط بها أراضي قرى صفورية والمشهد والعزير وطرعان وسخنين وعرابة.

عائلاتها:

آل العمور، عرب الهيب.

رُمّات الهيب:

رّمات الهيب قرية بدوية تعيش في منطقة الناصرة التابعة لمحافظة الجليل الأسفل، يبلغ عدد سكانها نحو 1، 710 نسمة عام 2011م، وأشتهرت عائلة رمة الهيب في حربها ضد قوات الإنقاذ الفلسطينية عام 1948م، وشكلت بعدها ضمن قوات الدفاع الإسرائيلي عام 1949م وأبرز عائلة هي عائلة فلاح وهي اقدم وأشهر عائلة في رمة الهيب.

عائلاتها: رمة الهيب، آل فلاح.

زرزير:

زرزير تقع في المنطقة الشمالية من الناصرة، يبلغ عدد سكانها نحو 7، 792 نسمة حسب إحصائيات عام 2017، ويتكون سكانها من خمسة قبائل بدوية، تأسس المجلس المحلي الخاص بها عام 1996.

عائلاتها:

آل الهيب، مزاريب، عزيفان، العيادات.

سولم:

تقع قرية سولم على سفح جبل الدحي الجنوبي الغربي بجوار مدينة العفولة، على ارتفاع 125 متراً عن سطح البحر، إلى الجنوب من قرية نين، يعود تاريخ البلدة إلى العهد الكنعاني، عرب الشبلي تقع على سفوح جبل طابور في الجليل الاسفل في مرج ابن عامر وقريب من مدينة العفولة.

عائلاتها:

أبو صيام، زعبي، أبو قنيل، المنارة، شمادة، خضر، السعيد، أبو صلاح، مصاروة، مفرعي، حميدية.

صفورية:

تقع صفورية في الجهة الشمالية الغربية لمدينة الناصرة على تلة يبلغ ارتفاعها 110م على الطريق المؤدي بين شفاعمرو والناصرة.

عائلاتها:

النجم، موعد، الحدايده، أبو خيط، مرة، أبو دبوس، أبو النعاج، كليب، بركة، شحاده، الزعارير، الهندية، الغنايمة، مقادحة، السعدي، الخطاطبة، عثمانة، الشريف، البروك، رشيد، آل نجم : ولهم عدة بطون مثل: سليمان، عثمان، عيسى، قاسم، بكر، الحاج، آل موعد، الحدايدة، أبو ناصر، حلومة، نوفل، وعائلة أبوحيط: وينتسبون إلى عائلة الشنشير في لوبية، واللوانبة في المجيدل، جهاده سنة 1936 - سنة 1948، والشيخ الدكتور فضل عباس، وعائلة السعدية ويقسمون إلى قسمين: مراد، وعبد القادر سعيد، وعائلة الأشرف: الهاشميون منهم الشيخ حسين، الشيخ هاشم والشيخ إبراهيم والشيخ أحمد الحاج وعبدالكريم وعبدالغني وعائلات من أصل مصري مثل: عطية: الحاج حسن (مره)، أبو دبوس، أبو سالم، جفلية، عرابي، البعيصه، الغز، الشربيني (عصمان)، وعائلة أبو النعاج وعائلة بركة: وقد رحل منهم إلى شفاعمرو عائلة حمادة وعائلة حسين حوالي (1890 - 1895)، وعائلة شحادة وعائلة الزعارير، عائلة الهندية، عبدالنبي الياسين، وعائلة علاء الدين، خطاب الغنايمة (أبو شقرة) عتاب، وعائلة محسن، الجفلية، عرابي، البعيصه، الشيخ حسن ليلي، العز، عبد المجيد، وعائلة الشيخ خليل.

طرعان:

طرعان هي قرية تقع في القسم الشمالي من الجليل الأسفل وتعد من القرى المحيطة بمدينة الناصرة، وتقع إدارياً في المنطقة الشمالية شمال إسرائيل.

عائلاتها:

طرعان، رحال، عدوي، نجيدات، جابر، صفوري، دحله، دهامشه، زرعيل، سلامة، خوري، دحله، رشيد، فرج، عوض، حداد.

طمرة:

طمرة مدينة إسرائيلية تقع في منطقة الجليل الغربي من فلسطين التاريخية الناصره، تبعد مسافة 15 كم عن مدينة عكا و20 كم عن مدينة حيفا، حسب معطيات اللجنة المركزية الإسرائيلية للإحصائيات، والمثبت لنهاية عام 2015م عدد سكان المدينة 32، 500 مواطن، 99، 9% من السكان هم من المسلمين، كانت طمرة قرية حتى سنة 1995م عندما انتزع أهلها لقب مدينة.

عائلاتها:

ذياب، حجازي، عواد، أبو روجي، الهيجاوي، عرموش، ياسين، شحادة، كنعان، سمارة، أبونمر، ناطور، فاعور، إمر، مجدوب، كنانية، عرابي، الخطيب، المعري.

الضميدة:

الضميدة هي قرية بدوية تقع في منطقة "الظهرة" قرب كوكب أبو الهيجاء وينفذ المجلس الاقليمي مسجاف على شارع رقم 784 بين كوكب أبو الهيجاء وكفر مندا وشفا عمرو واعبلين وبئر المكسور، وهي تطل على خليج حيفا وراس الناقورة.

عائلاتها:

آل حميدة، آل حجيرات.

عرب الشبلي (الصبيح):

عرب الشبلي تقع على سفوح جبل طابور في الجليل الاسفل في مرج ابن عامر وقريب من مدينة العفولة.

عائلاتها:

شوحة، سليمان، صبيح، الجعفري، شبلي.

العزير:

تقع قرية العزير على اطراف سهل البطوف من الجهة الجنوبية منه بفلسطين، وعلى سفح جبل طرعان على الجهة الغربية الشمالية منه، يحدها من الغرب قرية رمانة ومن الشرق قرية البعينة نجيدات، يبلغ عدد سكانها حوالي 2800 نسمة عام 2010، وتتنمي هذه القرية الخلابة بمناظرها إلى المجلس الإقليمي البطوف.

عائلاتها:

عفان، الخطيب، حجيري، حسين، عمر، عودة، قيم، ياسين، خلايلة، أبو أحمد.

عيلوط:

عيلوط في منطقة الجليل تقع عيلوط في منطقة سهلية تحيط بها التلال التي ترتفع بين 300 إلى 400 متر عن سطح البحر، منها "خلة بهران"، الواقعة في الجهة الشرقية من القرية، وهي ترتفع نحو 420 متراً عن سطح البحر، و"تلة زراير" الواقعة في الجهة الغربية من القرية، والتي ترتفع إلى علو 320 متراً عن سطح البحر، وكذلك "جبل سيخ" الواقع في الجهة الشرقية للقرية، وهو يرتفع 470 متراً عن سطح البحر، و"تلة جبل العين"، بين صفورية وعيلوط في الجهة الشمالية منها.

عائلاتها:

عبود، عياش، حماد عوده الله، أبو زويد، الموسى، أبو راس، ، كنعان ، عرب الهيب، أبو صباح، الغريفات، العيادات، المزاريب، الحواميس.

عين ماهل:

قرية عين ماهل على القسم الشرقي لجبال الناصرة في منطقة الجليل الاسفل الاوسط 35, 5 درجة شرقي غرينيتش و 32, 7 شمال الاستواء، ترتفع عن سطح البحر بين 500، 600 متر اعلاها جبل الطنزوعة 573 متر (هاربونا) ثم جبل سيخ 546 والجبل الشرقي 524.

اختزن داخل جبالها كميات هائلة من المياه الجوفية ومن بطون جبالها تدفقت الينابيع والعيون ومنها عين الجوزة وعيون الجنان في الجهة الشمالية الغربية، وعين البيضة وعيون الجبل الغربية والشرقية في الجهة الشمالية الشرقية من البلدة، وعين محسن، عين العليقة، عين القبرصية، في الجهة الشرقية، عين البلد تتوسط القرية، عيون شعين في الجهة الجنوبية الغربية وعين موسيا (مفرق هاربونا) والسيل والماصية في الجهة الغربية.

عائلاتها:

دحلة، ناصر، منصور، حبيب الله، أبو ليل، الشاني، أبو دبوس، نصر الله، دبابية، الخطيب، حنين، شلبي، بدرانه، ملكاوي، موعده، مقطرن، الحوايطة.

كفر كنا:

كفر كنا هي قرية عربية تقع في منطقة الجليل الأسفل شمال إسرائيل، وتقع إدارياً في المنطقة الشمالية، تبعد حوالي 18 كم غرب بحيرة طبريا و6 كم شمال شرق مدينة الناصرة.

عائلاتها:

عودة الله ، العبابسة، الخمايسة، صقر، حمزه، الاسعد، ناصر، الدقوقي، مريد، الأماره، زريقي، خشان، الهزاع، طه، البدوي، أبو العيله، الخطيب، أبو العربي، عبد الهادي، البابا، صبيح، درويش، النخال، صالح، الدخيل، الناصر، أبو ليل، ربيع، العواوده، الكرايمه، الخطبا، اكريم، سماره، مزه، النخال، عبيدي، بلان، الصفوري، الصاوي، وهناك عائلات مسيحيه: بلان، حاروش، خشيبون، المكعل، الزرعي، مطر، اغريب، جرايشة.

كفر مندا:

كفر قرية تقع في الجليل الأسفل، وتبعد بالتقريب 143 كيلومتر عن القدس، يحتضنها الطرف الغربي لسهل البطوف العريق حيث تعد أكبر قرية بسهل البطوف الذي يقع بين طبريا وحيفا، ويحدها من الشمال جبل الديدباء، وترتفع القرية حوالي 170 م عن سطح البحر تأسست سنة 1800م.

عائلاتها: الخطيب، الحسين، زعيتر، سليم، عرابي، بشناق، الطيبي، رجب، علمي، ريم، سعد، جعفر، زعبور، ربيعي، أبو غوش.

كوكب أبو الهيجاء:

كوكب أبو الهيجاء هي قرية تقع في منطقة الجليل و يبلغ عدد سكانها ما يزيد عن ثلاثة آلاف و700 نسمة، (3, 750 نسمة بالتحديد) بحسب إحصائيات عام 2017، تطل قرية كوكب أبو الهيجاء من الجهة الغربية نحو حيفا وخليجها وحتى عكا ورأس الناقورة وجنوباً نحو الناصرة وجبالها وقراها، وشرقاً نحو سلسلة جبال يودفات (جفات)، كانت كوكب أبو الهيجاء تاريخياً واقعة تحت سيطرة عائلة أبو الهيجاء.

عائلاتها: آل أبو الهيجا، حمزه، صالح، قاسم.

المجيدل

ترتفع المجيدل 240 متر فوق سطح البحر؛ وقعت القرية على الطريق المُعبدة الناصرة، حيفا وكان يمر جنوب أراضيها خط أنابيب الموصل، حيفا، أما يمر بشمال القرية وادي المجيدل أحد روافد نهر المقطع.

عائلاتها: استيتي، معلول، الصالح، سرسق، نصار، واكد، الخطيب، السموعي، جبرائيل، جريري، جبيلي، نحاش، سلام، عبد القادر.

المشهد:

المشهد هي قرية عربية تقع منطقة الجليل، و تبعد حوالي خمسة كيلومترات شمالي شرق مدينة الناصر.

عائلاتها:

حسن، مرعي، سليمان، بهوتي، أبو اسماعيل، صالح، حمدان، عودة، علي، سودي، دخل الله، ربيع، كريم، حميدي.

معلول:

معلول قرية فلسطينية تقع في قضاء الناصرة هجر اهلها في احداث النكبة عام 1948، كانت القرية تنهض على الطرف الشمالي لوادي المجيد قبالة قرية المجيدل (التي تبعد 2 كلم إلى الجنوب)، وكان في جوار معلول نبعان: أحدهما في الشمال الشرقي، والآخر في الشمال الغربي، وكانت طريق فرعية تربط القرية بطريق الناصرة، حيفا العام، الذي كان يمر على مسافة قصيرة إلى الجنوب الشرقي من موقعها.

عائلاتها:

كنانة، الصالح، شحادة، جرايس، عزام، سبيت، عواييسي، موعدا، نجم، أبو عرب، موقدا، سبيت، سرسق، جبارين، أبو طربوش.

الناعورة:

قرية الناعورة قرية فلسطينية عدد سكانها لا يتجاوز الألفي نسمة حتى سنة (1999)، تقع إلى الجنوب الشرقي من مدينة الناصرة، وتبعد عنها 16 كم وترتفع 100 م عن سطح البحر، وتقوم في مكان قرية "أناحرة" الكنعانية بمعنى مضيق أو ممر، وتبلغ مساحة أراضيها حوالي (11036) دونماً، تحيط بها أراضي قرى طمرة وعين دور والدحي وقومية.

عائلاتها:

الماس، واكد، نصر الله، حمد، زعبي، عبده، نجدات، النزال، عزايزة .

نجيدات:

نجيدات قرية تقع في منطقة الجليل الأسفل وسكانها كلهم من عرب 48.

عائلاتها:

طحيبش، الخوالد، الدراوشة، فرحان.

المجيدلة:

المجيدلة قرية عربية تقع على طريق الناصرة - حيفا المعبدة على بعد 8 كم جنوبي شرق الناصرة و31 كم جنوبي شرق حيفا، وكان خط أنابيب نفط العراق يمر بالطرف الجنوبي من أراضيها على بعد 2 كم من القرية، أنشئت المجيدل في الطرف الجنوبي لجبال الجليل الأدنى على ارتفاع 240م عن سطح البحر، ويمر بشمالها على بعد نصف كيلومتر وادي المجيدل أحد روافد نهر المقطع.

عائلاتها:

الحمدان، أبو سمارة، جمال، الناجي، العنيق، سلام، سرسق، خرباوي، اليوسف، النفاس، استيني، الصالح، واكد، الخطيب، السموعي، جبرائيل، جريري، جبيلي، نحاش، عبدالقادر.

نين

نين قرية يبلغ عدد سكانها حوالي 2127 نسمة، القرى المجاورة لقرية نين هي الدحي والناعورة وطمرة وسولم، تقع 8 كيلومترات جنوب شرق الناصرة وشمال جبل الدحي، يبلغ ارتفاعها عن سطح البحر 250 متراً، مساحة أراضيها 4687 دونماً، تحيط بها أراضي قرى المرج وسولم ودبورية.

عائلاتها:

الزعيبي، العمري، سمور، ناصرة، أبو شرار، غرابة، بزراوي، الصرار، سموري، زبيدة، ازريقات، سبيع، حجاوي.

الورقاني:

الورقاني هي قرية تقع في الناصرة .

عائلاتها: الدحي، مزارب، عيدات.

يافة الناصرة:

موقع قرية يافة الناصرة تقع قرية يافة الناصرة في الدولة الفلسطينية تحديداً في قضاء الجليل الأسفل على جبل القفزة الغربي، في موقع يتوسط كلاً من الناصرة وحيفا، حيث تبعد عن مدينة الناصرة مسافة تُقدَّر بحوالي ثلاثة كيلومترات جنوباً، ويُقدَّر ارتفاعها عن مستوى سطح البحر بحوالي ثلاث مائة متر وتشغل مساحة تُقدَّر بأربعة آلاف وسبعة وثمانين كم².

عائلاتها: سالم، بشارت، الغزالي، مسعود، حمد، جمعة، غريب، القاسم، اسعيد، الخطيب عباس، واكد، فتاري، الصالح، خيلية.

خربة الطويل:

خربة الطويل الناصره تقع من الجهه الغربيه من مجييدل.

عائلاتها: مشارقه، الطويل الزبيدي، المقبل، الطبعوني، الككمل، معدي.

عرب الصبيح

عرب الصبيح من العشائر العربية البدوية المستقرة في قضاء الناصرة شرقاً، وتمتدّ مضاربها من السفح الشمالي لجبل الطور (طابور) جنوباً وحتى تخوم أراضي قرية الشجرة شمالاً، أما تمتدّ ما بين طريق عام أم الغنم شرقاً وحتى تخوم أراضي قرى عين ماهل ودبورية غرباً.

عائلاتها: النمر، شريده، طهيرات، الصبيحي، نعمان.

عيدات:

عيدات هي قرية تابعة لقضاء الناصرة .

الغزالين:

الغزالين هي قرية تابعة لقضاء الناصرة .

مزارب:

مزارب هي قرية تابعة لقضاء الناصرة .

العشرون : صفا





صف

A large, stylized calligraphic letter 'ص' (S) in black, positioned over a light gray background. Below the letter is a small illustration of a large, ornate building with a dome and minaret, likely a historical site.

صفد

هي إحدى مدن فلسطين التاريخية، تقع المدينة في منطقة الجليل و تُعتبر واحدة من أكثر مدن البلاد ارتفاعاً عن سطح البحر بحوالي 900 متر فوق سطح البحر، تقع على بعد 134 كم شمال القدس وتطل على بحيرة طبريا ومرج بيسان الواقعين إلى الجنوب الشرقي منها وعلى جبل الجرمق إلى الغرب، وتبلغ مساحة المدينة 29، 248 كم²، ويقطنها اليوم حوالي 28,000 نسمة، معظمهم من اليهود، بعد تهجير أهلها العرب في حرب 1948.

عائلات صفد:

محي الدين، عطايا، رستم، صبح، برغوتي، الاسدي، سويد، حديد، عباس، البيك، الدنان، مراد، عسكري، القلا، الحاج سعيد، الأعرج، الزعبوطي، خميس، السيد حسن، اللحم، شرشرة، شما، الكبرا، الحيفاوي، فلاحه، فرهود، الهندي، عرب، القاضي، الخاروف، الدلو، النحوي، السلطي، عبد السلام، أبو العينين، كريدي، النقيب، الكمكم، خليفة، الخولي، البستوني، الكيلاني، الزكاري، غنام، كاملة، مروة، سعيدان، شلوف، حلوة، رفاعي، الفوراني، قويدر، الحاج فهد، فانوس، كيوان، كوكو، زينب، عرموش، الخضراء، كريم، منور، دواه، القوصي، قدورة، برقوق، حميدة، غنيم، قشلق، مرعشلي، الشيخ طه، نمر، أحمد ديب، الروبة، راعي المنيحة، خرطبيل، زهرة، قضة باشي، خرما، السائس، أيوب، شقير، الشبعاني، قرة باش، الكوري، قصاد، طه، حوا، الولي، طافش، حامد، خلف، دلة، العيساوي، عقلة، سرحان، درويش، شريفة، السروجي، شعبان، سلامة، عطوة، حجازي، ربيع، الحطيني، حمزة، صنديد، شقرا، الهواش، ياسين، عمار، عزيز، هزيمة، السيد أمين، الحاج قاسم، السحمان، السعودي، البرادعي، دبور، نعمة، عجاج، الحدري، سمرة، زاوي، صالح، عبد المجيد، القصير، المجدلاوي، دياب، فاخرة، المكي، الشاعر، أبو حسين، والرمضاني، جعفر، ذكرى، بركه، دغمان، وردة، عبود، الحنش (مروة)، العلان، شلخوب، مصيبص، العربي، يعقوب، القبراوي، جبين، صفر، الموسى، سيف، شحادة، حمادة، قرعيش، كلسلي، الحاج ياسين، المفتي، حمّص، كلش، الشيخ طه، عيسى، عبد الرحيم، الآغا (الداروخ)، منصور (صرصور)، عباسي (أبو حشيش)، بصل (درويش)، الدلسي، جرادة، المصري، بقلة حداد، الخوري، الحصري، غريري، عبد

الحميد، فخر الدين، عفشة، زيد، عرابي، الكردي، مستو، حمود، صالحه، عبدوني، عويدات، كنعان، مباركة، السعدي، سعد، الحجة، شينيني.

العرب في قضاء صفد :

تنتشر في وادي الأردن الأعلى الواقع في قضائي صفد وطبريا والممتد من حدود فلسطين الشمالية الشرقية من الشمال حتى بحيرة طبريا جنوباً عدة عشائر بدوية ويوجد بعضها على طول الحافة الشرقية لجبال الجليل المطل على سهل الحولة وبحيرة طبريا، ففي منطقة الحولة توجد 12 عشيرة من عرب الغوارنة كانت تسكن في 12 قرية معظمها مضارب من بيوت الشعر، والعوارنة خليط من المغاربة وبدو مهاجرين من منطقة بئر السبع وأهم عشائرهم: عرب الحمدون، زبيد، العزيبات، عرب وقاص، الزنغرية، عرب الشمالنة، الهيب، القديرية، المكية، السباد، ومن العشائر الأخرى التي كانت تقيم في قضاء صفد: عرب كعوش، عرب العيادة، عرب المحمدات، عرب الحمام، الحزانية، السريد، السبود.

عشائر قضاء صفد: عشيرة الهيب، يقال أن أصلها من العراق وهم أقرباء الهيب الذين يسكنون منطقة حلب ومنازلهم الحولة وقسم التحق بعشائر الجولان ومنازلهم في الصيف شمالي صفد، وعرب الهيب: ومنهم الحمدون الذين يسكنون جنوب جبل عامل، وعرب الشمالنة: وتضم خربة أبو زينة بما فيها البطيخة ويطلق عليها اسم بنو عمرو وهم من عرب السلوط في اللجاة ويروى أن أصلهم يعود إلى زبيد، وعرب كعوش: وهم آل الفضل، يرأسهم في الجولان آل الفاعور ويعود آل الفاعور في نسبهم إلى آل ربيعة القحطانية، وكان ربيعة هذا قد نشأ في أيام أتاكك الزنكي ابن الملك العادل نور الدين صاحب الشام ونبغ بين العرب، وولده أربعة، منهم فضل ومن أحفاد فضل هذا فضلاً عن آل الفاعور، آل أبي ريشة أمراء عشيرة الموالي، وآل طوقان وآل الحيارى وآل العابد وغيرهم في سوريا وفلسطين والأردن وأما آل شمار فهم من آل الخزرجي الفضل بن ربيعة، وقد أبلى آل الفضل بقيادة زعيمهم "مهنا" بلاء حسناً في معركة عين جالوت، وعرب السباد: وهم فرع من فروع نعيم الجولان، ووادي العجم، والنعيم عشيرة كثيرة الفروع، والمنازل في مختلف مناطق سوريا ويذكرون أنهم من أشرف السادة الهاشميين، وعرب الصيادة: من أقرباء صيادة اللجاة ومحافظة دمشق، اعتبرهم البعض من قبيلة النعيم وذكر آخرون أنهم من بني عمرو من السلوط أشهر قبائل اللجاة، وعرب المحمدات: ويعودون بأصلهم إلى عشائر الجولان، وعرب الحمام: ويعودون بنسبهم إلى سبنس من طي القحطانية.

آبل القمح:

تقع قرية آبل القمح شمال شرق صفد وتربطها بصفد طريق معبدة طولها نحو 43 كم وتبعد القرية قرابة كيلومتر واحد عن الحدود اللبنانية الفلسطينية.

عائلاتها:

عبده، كرواني، حرقوش، حداد.

البدو:

البدو في الجليل وقضاء صفد في فلسطين المحتلة 1948، انتشرت عشائر البدو في معظم أنحاء فلسطين، وفيما يلي عرض موجز لأوضاع البدو في الجليل والمثلث والساحل وبقية أنحاء فلسطين المحتلة عام 1948 قبل الاحتلال.

عائلاتها :

عرب الهيب ، عرب الشمالنة ، عرب كعوش ، عرب السياد ، عرب الصيادة ، عرب المحمدات ، عرب الحمام.

البطيحة:

البطيحة واحدة من قرى قضاء صفد، كانت تقع في منطقة كثيرة من التلال بالقرب من الحدود السورية . الفلسطينية، وتبعد نحو ربع كيلومتر إلى الشرق من نهر الأردن، وكيلومترين عن بحيرة طبريا، وكانت تطل على رقعة واسعة من الأرض إلى الجنوب من مدينة طبريا.

عائلاتها:

عرب السلوط، عرب الزبيد.

المنشية:

تقع المنشية على بعد 30 كم شمال شرقي صغد كانت القرية مبنية على أرض غير مستوية تنحدر برفق نحو الجنوب، وكانت تقع في الطرف الشمالي لسهل الحولة قريباً من طريق تمتد بين الخالصة و بلدة بانياس السورية، وكان الموقع الأثري المعروف بتل البطيخة يقع على بعد 800 م إلى الغرب من القرية، وكانت كبيرة من الشظايا الفخارية المتناثرة على أراضيها تشير إلى عراقها في القدم وقد صنفت المنشية.

عائلاتها:

عرب أبو ليلي، الحجاج.

بركاء:

تقع بركاء إلى الشمال الشرقي من صغد وتبعد عنها 7 كم، وسلبت أراضيها ومساحتها 1400 دونم، أقيم على أراضيها المسلوحة مستوطنة (هازور)، بلغ عدد سكانها عام 1931م حوالي 13 ارتفع إلى 20 نسمة عام 1945م.

عائلاتها:

رحال، كنعان، ريان، أبو دولة، أبو طريف، حبيش، صعب، خرباوي، أبو دبش، جليبي، أبو حمدة، غبيش، جمول، أبو ظاهر، شوفاني، أبو جنب، مقماني، ملا، معدي.

بني نمير:

يرجع بني نمير في نسبهم إلى بني نمير المعروفين وتفرقوا في بلاد الشام والعراق وسكن قسم منهم في منطقة جب يوسف في منطقة صغد ثم رحلوا عام 1948 إلى سوريا ولبنان والأردن.

البويزية :

البويزية قرية فلسطينية تبعد 22 كيلومتر شمال شرق مدينة صفد، استولت القوات الصهيونية على البويزية في 11 مايو 1948، في أثناء الهجوم الذي شن على الجليل الشرقي، والذي سمي عملية يفتاح.

عائلاتها:

تميم، شحادة، دخل الله، عمايري، شرشرة، الاسدي، شقرة، عرب الغوانة.

الجش:

قرية الجش في أقصى الجليل الأعلى، حوالي 4 كم إلى الشمال من جبل الجرمق، والجش هي إحدى قرى قضاء صفد، تبلغ مساحة أراضيها حوالي 12، 500 دونم، يحد القرية من الشمال أراضي قرية كفربرعم المهجره، ومن جهة الغرب أراضي قرية سعسع (اليوم كيبوتس سعسع)، ومن جهة الجنوب الصفصاف (اليوم، سفسوفة)، ومن جهة الشرق تحدها أراضي قرى قديثا وطيطبا ودلاتا (اليوم، دلتون) والرأس الاحمر (اليوم - كيرم بن زمرة)، يحد القرية واديان: وادي الجش ووادي ناصر، وادي الجش به العديد من الينابيع والعيون المائي.

عائلاتها:

لحود، عقل، عبود، خريش، الخليلي، سنداوي، زيدان، الخطيب، حلجل، أبو زينب، ظاهر، حوراني، الشواهنة، أيوب، صادر، جوهر، الياس، مهلاوي، ديلان، التواب، المغاسلة، الجشي، فارسي، صافية، شقرة.

الميس:

الميس من قرى صفد، الجليل من فلسطين الانتداب، متاخمة للحدود اللبنانية، وكانت ثاني أكبر القرى في قضاء صفد، إلا أن سكانها هُجِّروا في 1948، وينادي بعض اللبنانيون بأنها قرية لبنانية جنوبية ضمن ما يعرف بالقرى السبع، من حدودها بلدة المنارة التي كانت ملكاً لآل الاسعد وآل الأمين وبعض أهالي ميس الجبل وهي بلدة صغيرة تقع على تلة مقابلة لبلدة حولاً وتتصل بالبلد المذكورة من خلال تلة العباد، أما وجد بها آبار وثغور في الجبال مما يدل على انها كانت مسكونة.

بيريّا:

بيريّا كانت قرية فلسطينية تبعد 1, 5 كيلومتر شمال شرق مدينة صفد.

عائلاتها:

السيد، رضوان، فرحان، شعبان، شعباني.

تليل:

تليل قرية فلسطينية تبعد 14, 5 كيلومتر شمال شرق مدينة صفد.

جاحولا:

جاحولا قرية فلسطينية تبعد 11 كيلومتر شمال شرق مدينة صفد، عند أسافل جبال الجليل وتطلّ على سهل الحولة من جهة الغرب، امتدت قرية جاحولا في اتّجاه شماليّ غربيّ، وقد كانت توازي طريق المطلة، طبريا العام.

عائلاتها:

شعبان، احمد، حمد، هالد، عطية، العيادة، الجمعة، عمار.

جزاير الهنداج:

جزاير الهنداج تقع في قضاء صفد.

عائلاتها:

آل موسى، راضي، ياسين، حمود.

جُب يوسف:

جب يوسف قرية عربية تقع جنوبي شرق صغد على مسافة قريبة من الشاطئ الشمالي الغربي لبحيرة طبرية، موقعها الجغرافي ذو أهمية كبيرة لوقوعها على طريق عكا - دمشق، وكان موقعها يعرف باسم "خان جب يوسف" في القديم لأنها كانت إحدى المحطات الواقعة على طريق دمشق.

نشأت القرية قرب بئر للمياه تدعى جب يوسف، فوق رقعة من الأرض منبسطة نسبياً، ولا يزيد ارتفاعها على 240م فوق سطح البحر، وكانت تشرف على سهل الطابعة الذي تخترقه مجموعة أودية في طريقها إلى بحيرة طبرية.

عائلاتها:

عرب السيدى، بنى نمير، مهنا، الاسعد.

الحسينية:

الحسينية كانت قرية فلسطينية تبعد 11 كيلومتر شمال شرق مدينة صغد.

عائلاتها:

رابح، دحمان، كانون، أحمد، هادي، فارس، نعيم، شحادة، الشرشرة، ربيع، محجوب، خيرية، العيسى.

يانوح وجت:

تتكون من قرية يانوح وجت، والتي اندمجت سوياً في عام 1990، في عام 2018 كان عدد سكانها 6, 614 نسمة، وجميع السكان من أتباع الطائفة الدرزية، قضاء صغد.

عائلاتها:

عباس، بيبادر، بيسان.

حُرفيش:

حُرفيش هي بلدة عربية في منطقة الجليل وهي سلطة محلية اعترف بها كسلطة محلية عام 1967، معظم سكانها من الدروز إلى جانب أقلية مسيحية.

الخالصة:

الخالصة قرية فلسطينية مهجرة، اقيمت على انقاضها مدينة كريات شمونة كانت في العهد العثماني من أعمال قضاء مرجعيون، تقع على مسافة 28 كم في الشمال الشرقي لصفد، وتبعد عن المطلة الواقعة على الحدود اللبنانية مسافة 10 كم تقريباً.

عائلاتها:

عشيره الغوارنة، نعيرات، السعاتي، الطيفوري، سويلم.

خان الدوير:

خان الدوير (بالانجليزية Duwayr، Khan al) كانت قرية فلسطينية في قضاء صفد، تبعد 35 كيلومتر شمال شرق مدينة صفد، وتقع على ارتفاع 200 متر عن سطح البحر، وقد نشأت على نهر العسل، أحد روافد نهر بانياس، يميز القرية أنها كانت محطّ رحال القوافل التجارية المسافرة بين سورية وفلسطين ولبنان، في نهاية القرن التاسع عشر.

عائلاتها:

الخاناسة، واوي.

خربة العززيات:

تقع قرية خربة العززيات في شمال شرق مدينة صفد، وتبعد عنها 51 كم، منها 47 كم طريق معبدة، و4 كم غير معبدة، وتمتد الحدود الفلسطينية - السورية في شرقها مباشرة. تقوم القرية على خربة على تل في بداية هضبة الجولان، على ارتفاع 389 فوق سطح البحر، وتمتد أراضيها بين الحدود الفلسطينية - السورية في الشرق ونهر بانياس في الغرب، ويخترقها أحد روافد نهر بانياس.

خربة المنظار:

خربة المنظار كانت قرية فلسطينية في قضاء صفد، تقع القرية على بعد 31 كم شمال شرق صفد، على امتداد نهر البانياس، بلغ عدد سكان القرية في عام 1945 (360) نسمة، تقع القرية في منطقة بركانية في اتجاه سهل الحولة.

خربة كرازة:

خربة كرازة، قرية فلسطينية تبعد 8، 5 كيلومتر جنوب شرق مدينة صفد، يبلغ متوسط ارتفاعها عن سطح البحر 50 متر، احتلت قرية خربة كرازة من قبل الاحتلال الصهيوني بتاريخ 4 أيار 1948، حيث قامت عملية عسكرية ضد أهالي القرية بقيادة يفتاح والكتيبة المنفذة للعملية العسكرية.

عائلاتها:

عرب الزنغرية، عرب السوالمية.

الجاعونة:

الجاعونة تقع على سفح جبل كنعان وتشرف على غور الأردن من الجهات كافة، ما عدا الغرب، وكانت قريبة من الجانب الغربي لطريق عام يوصل إلى صفد وطبريا، في سنة 1596، كانت الجاعونة قرية في ناحية جيرة (لواء صفد)، وعدد سكانها 171 نسمة.

عائلاتها:

الهوراني، علي، جربوع، دخل، الله، شحاده، استيتيه، سالم، علي، زيتونه، السيد، اللوباني، يونس، الكردي، عواد، تميم، العمائري، جلبوط، كوسا، دراج، أبو عيد، أبو حسين، الزعبي، حليحل، القادري، شعبان، عبد الله.

الخصاص:

الخصاص كانت قرية فلسطينية تبعد 31 كيلومتر شمال شرق مدينة صفد، تقع في الجزء الشمالي من سهل الحولة.

عائلاتها:

السوالمة، قاسم، خليل، حليلة، مراد، السعدي، عباس، الفار، الصفدي، النهواني.

خيام الوليد:

خيام الوليد هي قرية فلسطينية مهجرة منذ العام 1948، تبعد القرية عن مركز محافظة صفد 25 كم من الجهة الشمالية الشرقية، يبلغ متوسط ارتفاعها عن سطح البحر 150متر.

عائلاتها:

ابراهيم، درياشية، الكرمي، الياسين، الهلال، مهند، زيادة، فريد، حسن علي، بوزو، ازريق.

الدرباشية:

الدرباشية قرية عربية تقع إلى الشمال الشرقي من مدينة صفد على الطرف الشرقي لسهل الحولة وسفوح مرتفعات الجولان السورية المشرفة عليها من علو يتجاوز 450 م، وأقرب قرية إليها هي غرابية، وإلى الجنوب منها تقع خربة عين التينة، والدرباشية إحدى قرى الحدود الفلسطينية - السورية، ويصلها درب ترابي بقرية حفر في الهضبة السورية، وقد أقيم إلى الجنوب منها مركز للشرطة أيام الانتداب البريطاني، تعلو القرية 150 م عن سطح البحر رغم أنها منخفضة بالنسبة إلى المرتفعات السورية في الشرق، وإلى الشمال منها يخترق الهضبة السورية وادي الحنظل أحد روافد الوادي الذي كان ينتهي في بحيرة الحولة من الجهة الشمالية الشرقية.

عائلاتها:

قطيش، شحادة، مهاوش، صالح، آل كرمة.

الدردارة:

الدردارة كانت قرية فلسطينية تبعد 13 كيلومتر شرق مدينة صفد.

دلالة:

دلالة قرية عربية تقع شمالي صفد في منتصف الطريق بين قرىتي ماروس وطيطبا.

عائلاتها:

منعي، عبد الله، أبو السمن، سويد.

الدوّارة:

الدوّارة التي تقع في الشرق من الشيخ يوسف حيث تلتقي منابع الأردن، أما تقع بين قريتي المفتخرة والعباسية، وهذه اقرب قرية لها، كانت الدوّارة في العهد العثماني قرية من أعمال مرجعيون مساحتها 52 دونماً.

عائلاتها:

الشيلات، الجواسمة، السمرات، الصالح، الخطايبية، البراهمة، تيم، مصطفى، العزوز، الصالح، قاسم، سارة، الأمين، عبدالعال، الشلحاوي، ملحم، الزعل، العلي، العقيدات.

ديشوم:

ديشوم قرية عربية تقع على بعد نحو 14 كم شمالي مدينة صفد قريباً من الحدود اللبنانية، وترتبط بكل من صفد والقرى العربية المجاورة بطرق ثانوية، نشأت دبلوم فوق الحافة الشمالية لوادي الحنداح على ارتفاع 600 م عن سطح البحر.

عائلاتها: الحلاق، المغربي، راضي، الحتاملة، اسبيعي.

الرأس الأحمر:

تقع الرأس الأحمر إلى الشمال من مدينة صفد وتبعد عنها 12 كم، وترتفع 820 م عن سطح البحر تبلغ مساحة أراضيها حوالي 7934 دونماً تحيط بها أراضي قرى الريحانية وفارة وطيطبا والجش وكفر برعم وقدّر عدد سكانها عام 1922 حوالي (405) نسمة، وفي القرية الحمرا صفد، المصنّفة مزرعةً في (معجم فلسطين الجغرافي المفهرس) (Palestine Index Gazetteer)، تقع على السفوح الدنيا لمرتفعات الجولان، وكانت تشرف على سهل الحولة من الجهات كلها، باستثناء الشرق، وتواجه قرية المفتخرة التي تبعد عنها نحو كيلو متر إلى الشمال الغربي، وكان وادي الدفيلة، الذي تنحدر مياه مرتفعات الجولان إليه، يمتد بين القريتين على محور شمالي شرقي، جنوبي غربي، وينعطف انعطافاً حاداً صوب الجنوب، في الأسفل من المفتخرة.

عائلاتها:

أكبر عائلتين فيها الخطيب وايوب: ابراهيم، أبو شحادة، أبو الهيجا، العلي، بزاري، كردية، بكري، البيروتية، حجازي، حريري، حشمة، حمزة، خليل، دخل الله، عيسى، سليمان، سيف، شراري، الشياب، صالح، عباس، عبدخالق، عبدالرحمن، عبيد، عجاوي، عزام، عطية، عقل، عينا، غنام، فاعور، قاسم، مكية، الحسن، مسلم، مصري، ماروني، ميداني، نصار، نابلسي، هجاج، شحرور، النقيب.

ريحانية:

الريحانية هي قرية شركسية في الجليل الأعلى في شمال فلسطين، تبعد 8 كم من البلد صفد، إدارياً ينتمي القرية إلى المجلس الإقليمي ميروم الجليل، أغلب سكان البلد تكون من قبيله الابزاخ، وتبلغ عدد السكان تقريبا إلى 1100 نسمة.

عائلاتها:

آل السعيد، صبح، أبو درة، حميدة، أبو الناجي، أبو زبيبة، أبو سالم، أبو شعبان، صبح، استيتة، الشركسي.

الزوق التحتاني:

الزوق التحتاني قرية فلسطينية تقع 30 كم شمال شرق مدينة صفد بالقرب من الحدود الفلسطينية - اللبنانية، وتقوم على وادي البريغيث في منتصف المسافة تقريباً بين الخالصة والخصاص، وأقرب القرى إليها لزازة، وتقع القرية إلى الجنوب قليلاً من طريق الخالصة - دان الرئيسية التي تتقاطع مع طريق طبرية - المطلة شمالي قرية الخالصة، وترتبط القرية أيضاً بقرية الخصاص بتلك الطرق، وتربطها بالزوق الفوقاني طريق ممهدة.

عائلاتها:

أبو علي، المصري، الخطيب، الجرايده، الفريحات، الهاللية، أبو رميض، العاصبة، الموسى، البدارنة، جردات، آل كليب، بشير، الحمادنة، العيشة، اليوسف، المصطفى، المحمود، خلف، الدحيل، دخل الله، عرب، الوخيم.

الزوق الفوقاني:

الزوق الفوقاني قرية فلسطينية تقع 32 كم شمالي مدينة صفد، بالقرب من الحدود الفلسطينية - اللبنانية، وإلى الجنوب من منابع وادي البريغيث أحد روافد وادي الأردن الأعلى في أقصى شمالي القضاء، وتقع القرية عند ملتقى عدة طرق ثانوية إلى الجنوب من أبل القمح حيث تلتقي طريق قادمة من الزوق التحتاني وأخرى من السنبرية، وثالثة تربطها بالطريق الرئيسية الممندة بين طبرية والمطلة.

عائلاتها:

المواسي.

الزاوية:

الزاوية قرية عربية تقع إلى الشمال الشرقي من مدينة صغد، وأقرب القرى إليها المفتخرة والبيوزية، وتمتد إلى الشمال منها طريق رئيسة تخترق أراضي سهل الحولة من خيام الوليد في الشرق إلى طريق طبرية - المطلة في الغرب، وترتبط الزوية بها بدرج ممهد، قامت القرية فوق أرض منبسطة من أراضي سهل الحولة ترتفع قرابة 75م عن سطح البحر.

عائلاتها:

خليل، عقيل، الناطور، الجليل، النجار، مسوار، آل الاسدي.

الزنجرية

الزنجرية قرية عربية من قرى قضاء صغد كانت تسمى "زحلق"، ولعلها سميت كذلك من التزحلق لأنها تقوم على أرض منحدره تتعرض للانزلاقات الأرضية، وتقع الزنجرية في شمال بحيرة طبرية إلى الجنوب الشرقي من صغد، وقد نشأت فوق الأقدام الجبلية لمرتفعات الجليل المطلة على وادي الأردن على ارتفاع 250م عن سطح البحر.

عائلاتها:

الجردات، السوالمه، اللايمة، العويسات، الجمعات، المجادمة، الدويعرين، ويتفرع منها مهاوش، عوض، ملدي محسن.

زُحلق/الزنغرية:

زحلق أو الزنغرية قرية عربية من قرى قضاء صفد كانت تسمى "زحلق"، ولعلها سميت كذلك من التزحلق لأنها تقوم على أرض منحدره تتعرض للانزلاقات الأرضية، وتقع الزنغرية في شمال بحيرة طبرية إلى الجنوب الشرقي من صفد، وقد نشأت فوق الأقدام الجبلية لمرتفعات الجليل المطلّة على وادي الأردن على ارتفاع 250م عن سطح البحر.

عائلاتها:

الزمهريه، العويسات، السوالمه، الجردات، جروان، الجمعات، مجادمة، مبيدي، اللكمية، الجبسي، كرازيه، حمدان، جواعنه، العلي، خميس، الحسن، ذياب، الحمد، العوض، الموسى.

سيلان:

سيلان قرية عربية تقع إلى الشمال الغربي من مدينة صفد، وتبعد ثلاثة كيلومترات جنوبي طريق صفد - ترشيحا، ويربطها بتلك الطريق درب ترابي، وتصلها دروب أخرى بالقرى المجاورة مثل حرفيش وسحمانا، وإلى الجنوب من القرية تقع أراضي عرب المريدات.

عائلاتها: فاعور، الحريري، مبيدي.

سعسع:

سعسع كانت قرية فلسطينية تبعد 31 كم شمال شرق مدينة صفد و 4 كم من الحدود مع لبنان، تقع على قمة جبل بارتفاع 875 م فوق سطح البحر، ويقابلها جبل الجرمق من الجنوب.

عائلاتها: آل السعيد، وهبة، السيد، الحاج أحمد ناصر، الحاج أبو حسان، ظريفة، قاسم، زيدان، حسين، خليل، أبو الشباب، الحسينية، طاهر، رابح.

السموعي:

السموعي قرية عربية تقع إلى الجنوب الغربي من مدينة صفد وتبعد قرابة خمسة كيلومترات إلى الشمال الشرقي من قرية فراضية في منتصف المسافة بينها وبين قرية ميرون، وعلى الطريق الرئيسية التي تصل صفد بعكا وتمر بقرى ميرون والسموعي وفراضية والرملة ومجد الكروم، وتنتشر مضارب عرب الخرابنة في الجنوب الشرقي من القرية.

عائلاتها:

قدورة، يوسف، جابر، البنا، خليل، ظاهر، شواهنة، الصالح، عساكرة، الصعبي.

السنبرية:

السنبرية قرية عربية تقع إلى الشمال الشرقي من مدينة صفد على الضفة الغربية لنهر الحاصباني قرب الحدود الفلسطينية - السورية - اللبنانية، وأقرب قرية إليها الخصائص، وقد ارتبطت القرية بقرية الزوق الفوقاني وخربة الميدان وجسر الغجر بطرق ممهدة، وارتبطت بقرى الخصائص ودفنة بطريق معبدة تصل بين كل من دان ودفنة والخصائص والخالصة.

عائلاتها:

الذيب، غنيمة، بركات، جبارة.

الشوكة التحتا:

تقع قرية الشوكة التحتا في أقصى الجهة الشمالية الشرقية لمدينة صفد، على ضفة نهر بانياس الغربية عند الحدود الفلسطينية - السورية، وهي إلى الجنوب الغربي من عين القاضي إلى تغذي نهر القاضي (دان)، وترتبط شوكة التحتا بقرية دان ودفنة بطريقين ممهدين، كذلك ترتبط بقرية السنبرية بطريق ممهدة تصل شوكة التحتا بطريق دان - الخالصة الرئيسية التي تتفرع منها طريق معبدة إلى السنبرية، بعد اجتيازها نهر الحاصباني، بجسر حديدي.

الشونة:

الشونة قرية عربية تقع جنوب مدينة صفد على وادي العمود، التي تقع عليه أيضاً قرى القديرية وسيرين، وقرية الشونة مركز تتفرع منه عدة دروب تصلها باقي القرى والخرب المجاورة، وتتبع هذه الدروب مجاري الأودية، ويربط أحدها الشونة بياقوق، وتنتشر مضارب عرب السباد وعرب القديرات إلى الشرق من القرية.

أقيمت الشونة عند التقاء عند أودية شرعية تشكل معاً مجرى واحداً، هو مجرى وادي العمود، الذي ينحدر من مرتفعات صفد، ويصب في بحرية طبرية. وترتفع الشونة 50 م فوق سطح البحر، وتحيط بها التلال من مختلف الجهات باستثناء الجهة الجنوبية الغربية، وتحيط بها أراضي القديرية وياقوق وفراضية والظاهرية التحتا وخربة الحقاب.

عائلاتها:

القرامرة، آل الشمالي.

الصالحية:

الصالحية قرية عربية تقع إلى الشمال الشرقي من مدينة صفد، عند معتوق وادي طرعان من مجرى نهر الأردن، وفي منتصف المسافة بين قرى الزوية والناعمة، وتربطها بقرى الناعمة والزوية والخالصة طرق صالحة للسيارات، كذلك تربط بطريق الخالصة والمفتخرة الرئيسة، وتصلها بخيكم الوليد طريق صالحة للسيارات، تجتاز نهر الأردن بعد افتراقه عن وادي طرعان.

الصيادية:

الصيادية قرية تابعة لصفد.

عائلاتها:

الهرامشة، الباللية، المصاروة، البكادشة، هرموش، الجوايدة، الخوالدة، فياصلة، بلاوي، حميدة، خزاعي، الاسدي، عابد، عطايا، الحصاله، القيشاوي، عوض، هلال، الخطيب، المصاروة، حلاوة، القبلاوي، عزارة، الحمد، الشيخ.

صفصاف:

صفصاف قرية عربية إلى الشمال الغربي من مدينة صفد، وعلى بعد كيلومترين إلى الجنوب من قرية الجيش، كانت تدعى في العهد الروماني باسم صفصافة، وزارها العالم الأمريكي روبنسون في القرن قبل ماضي، ووصفها بأنها مزرعة صغيرة في القسم الجنوبي من سهل الجيش، تكثر فيها أشجار الزيتون والفاكهة.

أقيمت الصفصاف إلى الشمال الشرقي من جبل الجرمق (284 م) على خط تقسيم المياه بين الأودية المتجهة نحو سهل الحولة والأودية المتجهة نحو بحيرة طبرية، وامتدت القرية بشكل طولي جنوبي غربي شمالي شرقي، على الجانب الشرقي لطريق صفد - ترشيحا الرئيسية،

عائلاتها:

الحقب، دهشة، حسنة، زيدان، ايوب، حمد، عزام، دكور، مجدوب، العيسى، كايد، شريده، صالح، الدغيم، زغموت، أبو جدبة، يونس.

صلحة:

صلحة قرية عربية تقع شمال الشمال الغربي لصفد، بالقرب من الحدود اللبنانية، وهي على يمين الطريق الرئيسية بين صفد وهذه الحدود، وتربطها بهذه الطريق وصلة فرعية لطريق ثانوية، نشأت صلحة فوق رقعة من الأرض ترتفع نحو 500 م عن سطح البحر، ويمر بالقرب منها وادي صلحة، الذي يحتوي على آثار تعود إلى عصور ما قبل التاريخ.

عائلاتها:

خليل، قعد، مصطفى، طالب، مداح، يونس، بلاري، جارور، المصري.

الظاهريّة التحتا:

الظاهريّة التحتا هي احدى القرى الفلسطينية التي دمرت بالكامل وظهرت عرقيا عام 1948، من قبل القوات الصهيونية في عمليه سميت "يفتاح" على يد الكتيبة الاولى للبلماح (القوه الضاربه)، تقع القرية على منحدر يبعد 3 كيلومتر جنوب مدينه صفد، مواجهه جبل الجمرق، كانت القرية تقع في الحوض الذي يغذي الشطر الأعلى من وادي الليمون، وكانت تربطها عده طرق بصفد.

عائلاتها:

آل زيد، الشاهين، الطروبة، آل سلامة، آل الحويري، آل شحادة، الصالح، آل قشقوش، آل الشعبي، آل شعبان، الخطيب، طروبة، نقله، ربيع.

الظاهريّة الفوقه:

تقع الظاهريّة الفوقه غربي مدينه صفد وتبلغ مساحه أراضيها 16304 دونماً، يسيطر عليها اليهود، وتحيط بها أراضي كل من عكبره وخرية حقاب وصفد وجب يوسف وزحلق وروشيننا والظاهريّة التحتا وفي العهد العثماني كانت الظاهريّة هذه قرية عامرة.

عائلاتها:

سلامة، الوزير، الرزاز، حلواني، الساعاتي، طيفوري، سويلم.

طوبا أو عرب الهيب:

طوبا أو عرب الهيب: الحسني والخير والغبطة، وجاء في القرآن الكريم : (طوبى لهم)، وأما الطوب فهو الأجر وهي لغة مصرية قديمة معظم سكان هذه القرية من العرب البدو وتم تطهيرهم عرقيا ولكن بعضهم لا يزال في القسم المغتصب يعيشون في قرية جوار قرينتهم المدمرة تدعى بطوبى زنغرية وتعد القرية ذات موقع أثري يحتوي على أساسات من حجارة مقطوعة وعمود ونواويس، بالإضافة إلى خربة الشورى في الشمال الغربي وتحتوي على جدران وأسس وحجارة منحوتة وخزان ونواويس وأعمدة نبذة تاريخية وجغرافية موقع أثري غرب نهر الأردن وإلى الشمال الشرقي من مدينة صفد، وترتفع 200 م عن سطح البحر، تبلغ مساحة أراضيها (15992) دونماً، تحيط بها أراضي قرى منصور الخيط وعرب الشمالنة وزحلق، قدر عدد سكانها عام 1922 حوالي (175) نسمة، وفي عام 1945 حوالي (590) نسمة وهم جميعاً ينتمون إلى عرب الهيب.

عائلاتها:

حميدي، عواد، السعايدة، الخزاعلة، ذياب، العوض، عقلة، حتاملة.

طوبا زنغرية:

طوبا الزنغرية هي قرية عربية تقع شمال شرق طبريا، وهي مسماة نسبة لعشائر الزنغرية والهيب التي سكنت منطقة عين طوبا واستقرت في حدود 1903.

عائلاتها:

عيسى، صبيح، محسن.

طيّبا:

طيّبا كانت قرية فلسطينية في قضاء صفد، تقع على بعد 5 كيلومتر شمال صفد، قامت العصابات الصهيونية المسلحة بهدم القرية وتشريد أهلها البالغ عددهم عام 1948، 615 نسمة وكان ذلك في 1 مايو 1948 وبلغ مجموع اللاجئين من هذه القرية في عام 1998 حوالي 3776 نسمة، وكانت تبعد عن مدينة صفد 10 كم، وترتفع 800 م عن سطح البحر، بلغت مساحة أراضيها حوالي 8453 دونماً، أحاطت بها أراضي قرى دلّاتة والرأس الأحمر والجش والريحانية وقديتا وعموقة وقدر.

عائلاتها:

شناعه، الرفاعية، قاسم، شحادة، بلبيل، طه، عبدو، علي، يعقوب، حسنة، سعده، سعد، سعادة، زيدان، خليل، الحسن، السعدي، دهشة، خصر، حليجل.

العابسية:

العبسية، قرية فلسطينية تقع على بعد 16 كم إلى الشمال الشرقي من عكا، وقد أخلت من سكانها من قبل قوات الاحتلال الإسرائيلية خلال الفترة 1948، 1950 وظلت مهجورة.

عائلاتها:

البطانجة، المناصرة، الدالشة، المصاروة، لافي، عموري، كايد، موسس، حمزه، حسن، ذيب.

عين الزيتون:

عين الزيتون قرية عربية من قرى قضاء صفد كانت تسمى "زحلق"، ولعلها سميت كذلك من التزحلق لأنها تقوم على أرض منحدره تتعرض للانزلاقات الأرضية، وتقع الزنغرية في شمال بحيرة طبرية إلى الجنوب الشرقي من صفد، وقد نشأت فوق الأقدام الجبلية لمرتفعات الجليل المطلة على وادي الأردن على ارتفاع 250م عن سطح البحر.

عائلاتها:

خطاب، الرفاعي، عصمان، الحجار، حميد، ادريس، عبدالفتاح، البواب، لافي، الكردي، القط، عمقطة، ادريس.

الحمراء:

تقع قرية الحمراء على السفوح الدنيا لمرتفعات الجولان، وكانت تشرف على سهل الحولة من الجهات كلها، باستثناء الشرق، وتواجه قرية المفتخرة التي تبعد عنها نحو كيلومتر إلى الشمال الغربي، وكان وادي الدفيلة، الذي تتحدر مياه مرتفعات الجولان إليه، يمتد بين القريتين على محور شمالي شرقي، جنوبي غربي، وينعطف انعطافاً حاداً صوب الجنوب، في الأسفل من المفتخرة.

عائلاتها:

آل أبو مطر.

عرب الزبيد:

عرب الزبيد قرية فلسطينية تبعد 15 كيلومتراً شمال شرق مدينة صفد، كل سكانها كانوا من المسلمين وهم من قبيلة بني الزبيد، زراعة الحبوب كانت عماد اقتصادها، .

عائلاتها:

عرب الزبيد.

عرب الشمالنة:

عرب الشمالنة المعروفة باسم خربة أبو زينة هي قرية عربية فلسطينية في قضاء صفد، وقد تم تهجير سكانها خلال حرب التطهير العرقي لفلسطين الانتدابية 1947 إلى 1948 في 4 مايو 1948 في إطار عملية ماتاتي (المكنسة)، وهي عملية فرعية لعملية يفتاح، تقع على مسافة 13 كيلومتراً جنوب شرق صفد بالقرب من نهر الأردن.

عائلاتها:

الخطيب، الميس، خشان، شرقي، معتوق، سعيد، صالح، عياش، المواسي، الهيب
زيد.

العريفية:

احتلت قرية العريفية من قبل الاحتلال الصهيوني بتاريخ 1 نيسان، 1948، وكانت تبعد عن مركز المحافظة 21 كم شمال شرقي صفد، ويبلغ متوسط ارتفاعها عن سطح البحر 175 متراً.

عكبة:

القرية عكبة تنتشر على طرفي واد عميق يمتد من الشمال إلى الجنوب، ويمر وسط منحدر يواجه الجنوب، وكان ثمة، بعد الوادي، تل يواجه القرية، وكانت طريق ترابية تصل عكبة بمدينة صفد المجاورة، وكان هناك، على الجنوب الشرقي من القرية، خربة العقبية التي يعد موقعها.

عائلاتها:

الميعاري، صالح، فياض، آل عامش.

العلمانية:

العلمانية قرية عربية، تقع في شمال شرق مدينة صغد، وتبعد عنها 23 كم، منها 22 كم طريق معبدة، وكيلومتر واحد غير معبد، أنشئت العلمانية في غور الجولة، على بعد نصف كيلومتر من شاطئ، بحيرة الجولة الغربي، وعلى ارتفاع 80م فوق سطح البحر، وتقع عين العلمانية قرب الطرف الجنوبي الشرقي للقرية، وعين أم حوران على بعد كيلومتر واحد غربها، الامتداد العام للقرية من الشمال إلى الجنوب، وكان فيها 100 مساكن عرب زبيد الواقعة في شمالها الغربي على بعد 1,5 كم، وفي عام 1945 بلغت مساحة القرية 9 دونمات.

عائلاتها:

آل شمالي.

علما:

علما قرية عربية تبعد 4 كم جنوب الحدود الفلسطينية - اللبنانية، ودفع شمال مدينة صفد، على بعد 13 كم عن طريق طيطيا - الرأس الأحمر - الريحانية، من هذه المسافة 3 كم طريق معبدة، و10 كم غير معبدة، وتبعد عن طريق قرية الجش 15 كم، منها 9 كم طريق معبدة و6 كم غير معبدة.

أنشئت علما في القسم الشمالي من جبال الجليل الأعلى (القسم الجنوبي من جبل عامل) في منطقة منبسطة على ارتفاع 680 م عن سطح البحر، ويقع جبل علول شمالها، ويرتفع 729 م على بعد كيلومتر واحد، أما يقع جبل ريحان غربها ويرتفع 709 م على بعد كيلومتر واحد، ويبدأ وادي الحمام على بعد نصف كيلومتر من شمالها الغربي، وهو رافد لوادي عبة، الذي يمر في شمالها الغربي وشمالها على بعد كيلومترين، وهو نفسه وادي الحنداج الذي كان يصب في الجزء الجنوبي الغربي من بحيرة الحولة، وتوجد بركة ماء في شرق القرية مباشرة، وصهرج في طرفها الجنوبي الغربي، وآخر في جنوبها.

عائلاتها:

علما، ابراهيم، أبو شحادة، أبو الهيجا، ليلي، بكري، البيروتي، حجازي، حريري، حشمة، حليحل، الحاج خليل، دخل الله، دعبس، رفاعي، سليمان، سيف، شراري، الشوباني، الشايب، صالح، عباس، عبد الخالق، عبد الرحمن، عبيد، حجاوي، حركم، عطية، عقل، غنام، فاعور، قاسم، مكية، مرعي، ماروني، ميداني، نصار، حجاج، شحور، الجوي، الهجاج، سيف، عزام، عجاوي، نابلسي.

عموقة:

عموقة قرية عربية تقع في شمال شرق مدينة صفد، وتبعد عنها 6 كم، منها 1 كم طريق معبدة، أنشئت عموقة في جبال الجليل الأعلى على ارتفاع 470 م فوق سطح البحر، في مكان تحيط به الجبال من كل الجهات، فيما عدا الجهة الشمالية، حيث يتجه مجرى الوادي الصغير الذي تقع القرية على ضفته الشرقية، ويرفد هذا الوادي وادي الوعر، الذي يمر على بعد نصف كيلومتر، شمال القرية، ووادي الوعر هذا رافد لوادي وقاص الذي يصب في الطرف الجنوبي الغربي لبحيرة الحولة.

عائلاتها: الصالح، الكابر اقدم العائلات في عموقة هي عائلة عويد واكبرها هم الحمائدة آل حمدان ويليهم المصالحة آل مصلح ويتفرع من الحمائدة آل أبو جاموس، آل الصالح، آل طحيبش، آل عبد الوهاب، آل الحيش، آل الجشي، ويتفرع من المصالحة: آل عبد الرازق، آل الخطيب، آل داوود، آل مصطفى، آل العلي، آل ياسين آل إبراهيم وآل ديب، أما ان هناك عائلات واحدة تحمل أسماء مختلفة وهي: آل رزوق وآل الشامي هم آل رزوق، ويتفرع من آل عبد السلام: آل الناطور، آل النجار، آل عابد وآل موسى، وآل إسماعيل، آل سليمان وآل سرحان هم عائلة واحدة ويتفرع من آل الحسن: آل صالح الحسن، آل مرعي الحسن، وآل الظريف، آل عبد اللطيف وآل طه هم عائلة واحدة، آل عبد الرحيم وآل صبح هم عائلة واحدة، آل سعيد وآل اغا هم عائلة واحدة، آل عبد الحميد وآل احمد هم عائلة واحدة، وهناك عائلات اخرى: آل مجذوب، آل عثمان، آل ديراوي، آل عبد العزيز، آل شرقية، آل غنام، آل نوباني، آل عبد الهادي (الجمال)، آل عبد العال، آل واكد، آل جمعة، آل شحادة (السعساني)، آل خليل، آل حمدان، آل جابر، رجال، قاسم.

عجر:

قرية العجر وهي البقية الباقية والأثر الوحيد الدال على التواجد العلوي في فلسطين نتيجة فتوى الإبادة الجماعية والاحتلال الإسرائيلي، وهي قرية من قرى الجولان المحتل سكانها من العلويين هاجروا من شمال سورية (حلب وريفها) إلى الشمال الشرقي من فلسطين هربا من مذابح السلطان سليم العثماني وبحثاً عن الأمان بين أخوانهم علويي هضبة الجولان، وهذا إن دلَّ على شيءٍ فإنه يدلُّ وبشكل قاطعٍ وجازمٍ ويُبهرن بقوة على قدم تواجد العلوية النصيرية في مدينة صفد وطبريا وهضبة الجولان.

غرابية:

غرابية قرية عربية تقع شمال شرق مدينة صفد، وتبعد عنها 54 كم عن طريق الخالصة، منها 42, 5 كم طريق معبدة، و 11, 5 كم غير معبدة، وتبعد نحو نصف كيلومتر غرب الحدود الفلسطينية - السورية.

عائلاتها:

المغربي، شباطة، عميش، الفضلي، رحا، قاسم.

فارة:

تقع فارة إلى الشمال الغربي من صفد وتبعد عنها 13 كم، واستولت سلطات الاحتلال على أراضيها البالغة مساحتها 7200 دونم، عدد سكانها عام 1922م حوالي 217 نسمة وفي عام 1931م حوالي 229 نسمة ارتفع عام 1945م إلى 320 نسمة.

عائلاتها:

الحاج، مرمر، يوسف، اشتيوي، حمدان، مرعي.

فرعم:

تقع فرعم إلى الشمال الشرقي من صفد وتبعد عنها 7 كم، واستولت سلطات الاحتلال على أراضيها البالغة مساحتها 2100 دونم، وأقيمت على أراضيها مستوطنة (هازو هاجليتييت)، عدد سكانها عام 1922م حوالي 499 نسمة وفي عام 1931م حوالي 527 نسمة ارتفع عام 1945م إلى 740 نسمة.

عائلاتها:

عوذه، عثمان، عبد الله، شعبان، كنعان، طافش، كمنة، فاعو، فرحات، عريشه، حميد، العكاوي، الكردي، حنو، دبدوب، صباح، أبو دية، الرفاعي، الأحمد، كريم، اشتيوي، اللحام، داوود، حمزه، الحمو، عزيمة، كساب، حنين، الشيخ، حبيب.

الفراضية:

تقع الفراضية إلى الجنوب الغربي من صغد وتبعد عنها 10 كم، قتل من سكانها 100 شخص عندما احتلها الصهاينة وشردوا أهلها، واستولت سلطات الاحتلال على أراضيها البالغة مساحتها 8700 دونم، وأقيمت على أراضيها مستوطنة (كيبوتس فارود) عام 1949م، عدد سكانها عام 1922م حوالي 362 نسمة وفي عام 1931م حوالي 465 نسمة ارتفع عام 1945م إلى 670 نسمة.

عائلاتها: اشتيوي، رياح، السموعي، سارة، العلي، عابد، حسين، المشايخ، البدارنة، فرج، السوقي، عطور.

قبّاعة:

تقع قبّاعة إلى الشمال الغربي من صغد وتبعد عنها 12 كم، واستولت سلطات الاحتلال على أراضيها البالغة مساحتها 13800 دونم، عدد سكانها عام 1922م حوالي 179 نسمة وفي عام 1931م حوالي 256 نسمة ارتفع عام 1945م إلى 460 نسمة بما فيهم سكان (جزر الخنداج) ومقر الدرّوز.

عائلاتها: البكري، شحادة، الياسين، الحمدان، العلي، المصري، الشاويش، العيسى، كريم، المحاحي، ايوب، الرفاعي، الشواهين، آل الحجبي.

قدس:

قدس تقع في جبال الجليل الأعلى على ارتفاع 470 م عن سطح البحر في ناحية تبنين (لواء صغد)، على كتف جبل يبرز نحو الجنوب الشرقي، ويمر وادي الغصون بشمالها وشمالها الشرقي على بعد كيلومتر واحد وينتهي في مستنقعات شمالي الحولة، الامتداد العام للقرية من الشمال الغربي إلى الجنوب الشرقي، وهي من النوع المكتظ، وكان فيها 56 مسكناً في عام 1931، وفي عام 1945 بلغت مساحة القرية 20 دونماً ومساحة أراضيها 14139، يحيط به أراضي قرى البويزية وجاحولا والنبي يوشع والهراوي وديشوم والمالكية والأراضي اللبنانية. عائلاتها: آل شراري.

القديرية:

تقع القديرية إلى الجنوب من صفد وتبعد عنها 18 كم، واستولت سلطات الاحتلال على أراضيها البالغة مساحتها 12500 دونم، عدد سكانها عام 1922م حوالي 194 نسمة وفي عام 1931م انخفض إلى 72 نسمة ارتفع عام 1945م إلى 390 نسمة.

عائلاتها:

حليجل، أبو ناصر، الأسمر، شهاب، صنديد، فاعور، خلف، صالح، شرقي، الخطيب، خالد، منصور، مفلح، المعجل، فلاح، البدارنة، الحسن.

قديتا:

تقع قديتا إلى الشمال الغربي من صفد وتبعد عنها 7 كم، واستولت سلطات الاحتلال على أراضيها البالغة مساحتها 2400 دونم، عدد سكانها عام 1922م حوالي 110 نسمة وفي عام 1931م حوالي 170 نسمة ارتفع عام 1945م إلى 240 نسمة.

عائلاتها:

حليجل، حمزة.

قيطية:

تقع قيطية إلى الشمال الشرقي من صفد وتبعد عنها 29 كم، هدمت القرية عام 1951م، واستولت سلطات الاحتلال على أراضيها البالغة مساحتها 2100 دونم، عدد سكانها عام 1931م حوالي 245 نسمة ارتفع عام 1945م إلى 360 نسمة.

كراد البقارة:

تقع كراد البقارة إلى الشمال الشرقي من صفد وتبعد عنها 10 كم، هدمت القرية عام 1951م، واستولت سلطات الاحتلال على أراضيها البالغة مساحتها 2, 1 ألف دونم، عدد سكانها عام 1931م حوالي 245 نسمة ارتفع عام 1945م إلى 360 نسمة.

عائلاتها: البرازي، كعوش، أبو الريش، الرفاعي، غنامة، حجاج، حميد، عرب البلاونة، خلف.

كراد الغنامة:

تقع كراد الغنامة إلى الشمال الشرقي من صفد وتبعد عنها 9 كم، هدمت القرية عام 1951م، واستولت سلطات الاحتلال على أراضيها البالغة مساحتها 3800 دونم، وأقيمت على أراضيها مستوطنة (عيليت هاشامار)، عدد سكانها عام 1931م حوالي 265 نسمة ارتفع عام 1945م إلى 350 نسمة.

عائلاتها:

اقطيش، اممر، يونس، عليان، الحاج، القدري، البقاعي، بركه، سحلول، الاحمد، النمر، حجاج، الهوشي، المحاجبة، الخطبان، العجاج، الخطيب، اشتيوي، سعيد، حسين، النوسي، المحمود، العيسى، العلي، العبود، الخميس، العصمان.

المالكية:

ألحقت المالكية بفلسطين عام 1922م، تقع إلى الشمال من صفد وتبعد عنها 36، 5 كم، واستولت سلطات الاحتلال على أراضيها البالغة مساحتها 7300 دونم، وأقيمت على أراضيها مستوطنة (كيبوتس مالكية) عام 1949م، عدد سكانها عام 1931م حوالي 245 نسمة ارتفع عام 1945م إلى 360 نسمة.

مداحل:

كانت مداحل تنهض على رقعة مستوية من الأرض في الطرف الشمالي الشرقي لسهل الحولة، وتبعد نحو كيلومتر إلى الشرق من وادي بانياس، وكانت تبعد أقل من كيلومتر إلى الجنوب من تل الترمس.

مُغر الخيطة:

تقع مُغر الخيطة إلى الشمال الشرقي من صفد وتبعد عنها 15 كم، هدمت القرية وشرد أهلها عام 1948م، واستولت سلطات الاحتلال على أراضيها البالغة مساحتها 6200 دونم، عدد سكانها عام 1922م حوالي 235 نسمة وفي عام 1931م حوالي 343 نسمة ارتفع عام 1945م إلى 940 نسمة.

عائلاتها:

عطية، منصور، حمزة، أبو خزاعي، صلالحة، شاهين، الحلبي، الواح، الزيدان، الدبور، قبلان، آل سلامة، دراج، أبو عبيد، البقاعي، الحاج، الشياطي، طرشخاني، بركة، عليان، الرفاعي، طافش، خطيب، حمود، القادري، عمر.

منصورة الخيط :

تقع منصورة الخيط إلى الشرق من صفد وتبعد عنها 10 كم، هدمت القرية وشرذ أهلها، واستولت سلطات الاحتلال على أراضيها البالغة مساحتها 6700 دونم، وأقيمت على أراضيها مستوطنة (كيبوتس كفار هناسي) عام 1948م، عدد سكانها عام 1922م حوالي 437 نسمة وفي عام 1931م حوالي 267 نسمة انخفض عام 1945م إلى 200 نسمة.

عائلاتها:

عطيه، منصور، أبو خزاعي، الواح، صلالحة، الدبور، ضلامحة، حمود.

المفتخرة:

تقع المفتخرة إلى الشمال الشرقي من صفد وتبعد الحدود السورية 3 كم عنها، استولت سلطات الاحتلال على أراضيها البالغة مساحتها 5600 دونم، عدد سكانها عام 1931م حوالي 231 نسمة ارتفع عام 1945م إلى 350 نسمة بما فيهم سكان ابريجات.

عائلاتها:

تميم، عمايرة، جلبوط، كوسا، المصارو، الخطايبية، السوالمية، عرب الصويلات.

ملاحة:

تقع ملاحة إلى الشمال الشرقي من صفد وتبعد عنها 25 كم، واستولت سلطات الاحتلال على أراضيها البالغة مساحتها 1900 دونم، وأقيمت على أراضيها مستوطنة (موشاف سدى لبعيز) عام 1952م، عدد سكانها عام 1922م حوالي 697 نسمة وفي عام 1931م حوالي 654 نسمة انخفض عدد سكانها لأن سكان قبيلة زبيد من هذه القرية ضموا إلى سكان قرية العلمانية وفي عام 1945م بلغ عدد سكان القرية 980 نسمة.

عائلاتها:

عرب الزبيد.

ميرون:

تقع ميرون إلى الجنوب الغربي من صفد وتبعد عنها 10 كم شرد أهلها، وسلبت أراضيها ومساحتها 950 دونم، أقيم على أراضيها المسلوبة مستوطنة (موشاف ميرون) عام 1949م، بلغ عدد سكانها عام 1922م حوالي 154 نسمة وعام 1931م حوالي 189 نسمة ارتفع إلى 290 نسمة عام 1945م.

عائلاتها: آل كعوش.

العابسية:

تقع العابسية إلى الشمال الشرقي من صفد وتبعد عنها 25 كم، وتقع على نهر بانياس قرب الحدود السورية، واستولت سلطات الاحتلال على أراضيها البالغة مساحتها 15400 دونم، عدد سكانها عام 1931م حوالي 609 نسمة ارتفع عام 1945م إلى 830 نسمة بما فيها سكان قرية السمان الواقعة إلى الجنوب الشرقي من العابسية.

عائلاتها: البطانجة، المناصرة، الدالشة، المصاروة، لامي، عموري، كايد، موسس، حمزة، حسن، نيب، ديشوم آل كلال.

الناعمة:

تقع الناعمة إلى الشمال الشرقي من مدينة صفد، وتبعد عنها 21 كم، وبالقرب من الحدود اللبنانية، تبلغ مساحة أراضيها (7155) دونماً، تحيط بها أراضي قرى الصالحية وقيطة والزوية والخالصة والزوق التحتاني والحولة، وقدّر عدد سكانها عام 1931 حوالي (858) نسمة، وفي عام 1945 حوالي (1030) نسمة، تحيط بالقرية خربة تل الناعمة.

عائلاتها:

العيسة، الخزارية، الداوادية، الطنابرة، المصاروة، دحبوش، العلي، مشيرفة، خضر، الحجاج.

النبي يوشع:

تقع قرية النبي يوشع إلى الشمال الشرقي من صفد وتبعد عنها 31 كم شرد أهلها، وسلبت أراضيها ومساحتها 3600 دونم، بلغ عدد سكانها عام 1931م حوالي 52 ارتفع إلى 70 نسمة عام 1945م.

عائلاتها:

الغول، العلي، الرجال، هزاوي، عرب الحمدون، بلاوني.

هونين:

تقع هونين إلى الشمال من صفد وتبعد عنها 42 كم، ضمت إلى فلسطين عام 1922م، شرد أهلها، وسلبت أراضيها ومساحتها 13700 دونم، أقيم على أراضيها المسلوبة مستوطنة (موشاف مارجاليوت) عام 1951م، بلغ عدد سكانها عام 1931م حوالي 1075 ارتفع إلى 1620 نسمة عام 1945م بما فيهم سكان قريتي الحولة والعدسية.

عائلاتها:

نابلسي، شحرور، حدروج، شاعر، برقاوي، قليط، منصور، حسون، طهماز.

الويزية:

الويزية قرية فلسطينية تبعد 8, 5 كيلومتر شمال شرق مدينة صفد، تقع القرية على امتداد نهر الأردن بين بحيرة طبرية والحولة، يمر منها وادي المشيرفة من الجنوب، ووادي أبو الحيات من جنوبها، أما في الشمال فيمر منها وادي الحج أيوب، يبلغ ارتفاع القرية 240 م عن سطح البحر، تعود تسمية القرية لهذا الاسم نسبة للشيخ ويزي حيث يقع قبره على بعد نصف كم عن شمالي شرق خرائب الويزية.

عائلاتها:

عرب الغوارنة.

لزازة:

تقع لزازة في أقصى شمال فلسطين على نهر حاصبيا وإلى الشمال الشرقي من صفد، بلغت المساحة المسلوقة من أراضيها حوالي 644 دونم وعدد سكانها عام 1931م حوالي 176 نسمة وعام 1945م حوالي 230 مقام على أراضيها مستوطنة (موشاف بيت هليل) عام 1940

ماروس:

أنشئت ماروس في جبال الجليل الأعلى قرب قمة جبلية ترتفع 450م عن سطح البحر، يحيطها من الجهات الأربع: من شرقيها يقع جبل المخبة (ارتفاعه 443) على بعد قرابة كيلومتر واحد، ومن شمالها يمر وادي قديرة على بعد 250م، ومن جنوبها الغربي يمر وادي الشبيك على بعد نصف كيلومتر، أما من جنوب القرية فتقع عين البيضا على بعد 750م، الامتداد العام للقرية من الشمال إلى الجنوب، وكان فيها 12 مسكنا في عام 1931، وفي عام 1945 بلغت مساحة القرية 8 دونمات، وتم اعتبارها أنها ثالث أصغر قرية في قضاء صفد.

عائلاتها:

نيرب، سلطان، عزبي، حسين، صالحه، عساكرة، الصعبي.

بيسمون :

قرية بيسمون عربية تقع في سهل الحولة في الشمال الشرقي من مدينة صفد على حافة مستنقعات الحولة الغربية، وفي ظاهر قرية الملاحة الشمالي، وعلى بعد 3 كم إلى الجنوب من قرية جاحولا، تمر إلى الغرب منها طريق طبريا، المطلة التي تتفرع منها طريق ثانوية غير معبدة إلى الشمال من قرية عرب زبيد، وتمر بقرية الملاحة ثم بيسمون لتعود وتلتقي مرة أخرى بالطريق الرئيسية المذكورة.

عائلاتها:

عرب الحمدون.

غباطية:

غباطية قرية تابعة لقضاء صفد.

مزارع الدراج:

مزارع الدراج هي قرية تابعة لقضاء صفد.

المراجع:

- جمال، كمال وبصول، سماح ؛ ترجمة حليح، علاء. مناهج هيكله العقائد والمدارك الخاصة بالنكبة الفلسطينية في الوعي الجماعي الإسرائيلي. بيروت: مؤسسة الدراسات الفلسطينية. 2017. 163 ص.
- الخالدي، وليد. كي لا ننسى: قرى فلسطين التي دمرتها إسرائيل سنة 1948 وأسماء شهدائها. بيروت: مؤسسة الدراسات الفلسطينية. 2001. 846 ص.
- الخالدي، وليد. دير ياسين. بيروت: مؤسسة الدراسات الفلسطينية. 2003. 190 ص.
- الخالدي، وليد. فلسطين وصراعنا مع الصهيونية وإسرائيل. بيروت: مؤسسة الدراسات الفلسطينية. 2009. 479 ص.
- خليفة، أحمد و جبور، سمير. الثورة العربية الكبرى في فلسطين 1936 - 1939: الرواية الإسرائيلية الرسمية. بيروت: مؤسسة الدراسات الفلسطينية. 1989. 583 ص.
- الدباغ، مصطفى مراد. الموجز في تاريخ الدول الإسلامية وعهودها في بلادنا فلسطين. بيروت: دار الطليعة، 1981.
- الدباغ، مصطفى مراد. موسوعة بلادنا فلسطين. مؤسسة الدراسات الفلسطينية. ط. 2. 2018

- دروس الماضي وتحديات الحاضر واستراتيجيات المستقبل : فلسطين والفلسطينيون؛ تحرير جميل هلال. بيروت: مؤسسة الدراسات الفلسطينية. 2012. 177 ص.

- الرميلى، الوليد بن حماد. فضائل القدس: دراسة تحليلية. بيروت: مؤسسة الدراسات الفلسطينية والمكتبة. 2019. 174 ص.

- زريق، رائف. القضية الفلسطينية وحل الدولة/الدولتين. رام الله: مؤسسة الدراسات الفلسطينية. 2014. 89 ص.

- ساروفيم، جانيت وحمودي، سناء. قرارات الكم المتحدة بشأن فلسطين والصراع العربي الإسرائيلي، مج 6. 1999 - 2004. بيروت: مؤسسة الدراسات الفلسطينية. 2007. 641 ص.

سعيد، حسن ابراهيم؛ مراجعة نصار، عصام. يافا من من الغزو النابليوني إلى حملة ابراهيم باشا (1799 - 1831). بيروت: مؤسسة الدراسات الفلسطينية. 2008. 303 ص.

الشريف، ماهر ؛ ترجمة كنج، صفاء. 100 عام على تصريح بلفور و 70 عاماً على قرار تقسيم فلسطين. بيروت: مؤسسة الدراسات الفلسطينية. 2017. 260 ص.

- الشريف، ماهر ونصار، عصام. تاريخ الفلسطينيين وحركتهم الوطنية. بيروت: دار ابن خلدون: مؤسسة الدراسات الفلسطينية، 2018. 379 ص.

- شوفاني، الياس. الموجز في تاريخ فلسطين السياسي (منذ فجر التاريخ حتى سنة 1949). بيروت: مؤسسة الدراسات الفلسطينية. 2003. 609 ص.

صالح، جهاد. رواد النهضة الفكرية والأدبية وأعلكها في فلسطين. <https://www.emaratalyoun.com/life/culture/2016-02-> 15، 2017

صيقلي، مي ابراهيم. حيفا العربية 1918 - 1939: التطور الاجتماعي والاقتصادي. بيروت: مؤسسة الدراسات الفلسطينية. 2003. 368 ص.

العارف، عارف. نكبة بيت المقدس والفرس المفقود 1947-1949. صيدا: مؤسسة الدراسات الفلسطينية. 2013. 1558 ص.

- عثمانة، خليل. فلسطين في خمسة قرون: من الفتح الإسلامي حتى الغزو الفرنسي (634). 1099. بيروت: مؤسسة الدراسات الفلسطينية. 2002. 528 ص.

عراف، شكري. المواقع الجغرافية في فلسطين: الأسماء العربية والتسميات العبرية. بيروت: مؤسسة الدراسات الفلسطينية. 2004. 601 ص.

عقل، أحمد. سجل المحكومين بالإعدام في فلسطين في عهد الانتداب البريطاني ..arab48.e-kutub. London 2021 م .

الفتي، ابراهيم. قوة التفكير. القدس: مكتبة القدس. 2008. 392 ص.

فلسطين: تاريخها وقضيتها: المرحلة المتوسطة. مؤسسة الدراسات الفلسطينية وجمعية المقاصد الخيرية. بيروت: مؤسسة الدراسات الفلسطينية وجمعية المقاصد الخيرية. 1987.

القدس: تاريخ المستقبل: دراسات في حاضر وماضي مدينة القدس؛ تحرير عصام نصار. بيروت: مؤسسة الدراسات الفلسطينية. 2010. 531 ص.

- مناع، عادل. تاريخ فلسطين في أواخر العهد العثماني، 1700 . 1918 (قراءة جديدة). بيروت: مؤسسة الدراسات الفلسطينية. 2003. 391 ص.

منير، سبير. اللد في عهدي الانتداب والاحتلال. بيروت: مؤسسة الدراسات الفلسطينية. 2003. 181 ص.

نمر، عباس. مقدساتنا وأطماع اليهود، القدس: وزارة الاوقاف، مطبعة دار الأيتام. 1999.

Walid Khaldi. "The Anglo-American Committee of Inquiry 1946", Journal of Palestine Studies vol 35, no. 1 (autumn 2005). 60-79 P.

الكشاف

155	أم ريش
438	أم الزينات
101	أم سلمونة
438	أم الشوف
93	أم الصفا
5	أم طوبا
416	أم عجرة
122	أم العمد
538	أم الغنم
283	أم الفحم
490	أم الفرج
538	أم قبي
212	أم الكلاب
106	أم الميس
257	أم النصر
354	أماتين
368	أودلا
368	أوصرين
437	إجزم
467	إجليل (أو جليل)
468	إجليل الشمالية
468	إجليل القبلية
369	إجنسنيا
122	إذنا
212	إسدود

(١)	
الصفحة	المحتويات
368	ابروقين
263	أبو تلول
4	أبو ديس
436	أبو زريق
491	أبو سنان
59	أبو شخيدم
186	أبو شوثة
436	أبو شوثة
159	أبو عواد
44	أبو غوش
174	أبو الفضل
60	أبو قش
107	أبو نجيم
270	أرنب
165	أريحا
414	الأشرفية (فلسطين)
282	أم التوت
320	أم خالد
283	أم دار
282	أم الريحان

94	بدرس
8	بدو
557	البدو
8	بدو الجهالين
374	بديا
228	بربرة
439	برة قيسارية
143	البرج
152	البرج
184	البرج
376	بردلة
141	البرضعية
291	برطعة
180	برفيليا
63	برقة
228	برقة
373	برقة (نابلس)
127	برقوسيا
291	برقين (جنين)
558	بركاء
325	بركة الفالق (بصة الفالق)
489	البروة
178	البرية
29	البريج
217	البريج

437	إعبلين
490	إقرت
538	إكسال
539	إندور أو عين دور
182	اذنبا
320	ارتاح
100	ارطاس
372	اسكاكا
47	اشوع
151	اعزيز
321	اكتابة
557	آبل القمح

(ب)	
الصفحة	المحتويات
46	باب الواد
369	الباذان
264	الباطل
356	باقة الحطب
324	باقة الشرقية
324	باقة الغربية
70	بتونيا
101	بتير
63	بدرس

559	البويزية
465	بيار عدس
29	بيت أم الميس
122	بيت أمر
377	بيت أمرين
356	بيت أمين
126	بيت أولا
378	بيت إيبا
49	بيت اجزا
10	بيت اكسا
11	بيت الجمال
128	بيت الروش التحتا
129	بيت الروش الفوقا
65	بيت اللو
69	بيت بتللو (البيتين)
34	بيت ثول
101	بيت جالا
123	بيت جبرين
10	بيت جديرة
39	بيت جديرة
220	بيت جرجا
494	بيت جنّ
174	بيت جيز (الرملة)
221	بيت حانون
378	بيت حسن

223	برير
106	بريضة
439	بريكة
374	بزاريا
184	بشيت
492	البصة
217	البطاني الشرقي
218	البطاني الغربي
557	البطيحة
439	البطيمات
218	بعلين
492	بعنة
539	البعينة
158	البقعة أو البقاع
493	بقية
493	البقية الغربية
156	البكارا
376	بلاطة
440	بلد الشيخ
324	بلعا
64	بلعين
219	بني سهيلة
128	بني نعيم
558	بني نمير
376	بورين

291	بيت قاد
127	بيت كاحل
223	بيت لاهيا
99	بيت لحم
96	بيت لقيا
326	بيت ليد
30	بيت محسير
128	بيت مرسم
205	بيت نبالا
124	بيت نتيف
12	بيت نقوبا
66	بيت نوبا
380	بيت وزن
381	بيتا (نابلس)
292	بير الباشا
263	بئر السبع
326	بئر السكة
539	بئر المكسور
69	بير زيت
195	بير سالم (قرية)
194	بئر ماعين
34	بير نبالا
375	بئر يعقوب
70	البيرة
156	البيرة (الخليل)

11	بيت حنينا
379	بيت دجن (نابلس)
466	بيت دجن (يافا)
221	بيت دراس
12	بيت دقو
64	بيت ريما
102	بيت ساحور
44	بيت ساريس
43	بيت سوريك
175	بيت سوسين
67	بيت سيرا
195	بيت شنة (قرية)
52	بيت صفافا
222	بيت طيمة
102	بيت عطاب
29	بيت عطاب
222	بيت عفا
150	بيت عمرة
39	بيت عنان
124	بيت عوا
68	بيت عور التحتا
68	بيت عور الفوقا
152	بيت عينون
113	بيت فجار
380	بيت فوريك

382	تلفيت (نابلس)
560	تليل
382	تياسير
276	التيها
205	التينة

(ث)	
الصفحة	المحتويات
149	الثواني

(ج)	
الصفحة	المحتويات
560	جاحولا
322	الجاروشية
564	الجاعونة
145	جالا
383	جالود
61	الجانية
275	جبارات الدقس
347	جبارة
229	جباليا
103	جبة الذيب
441	جبع
293	جبع (جنين)

416	البيرة (بيسان)
560	بيريا
414	بيسان
440	بيسان (حيفا)

(ت)	
الصفحة	المحتويات
494	ترشيحا
130	ترقوميا
71	ترمسعيا
292	تعنك
151	تقوح
103	تقوع
381	تل
494	التل
260	تل الترمس
417	تل الخنيزر
265	تل السبع
420	تل الشوك
129	تل الصافي
273	تل عراد
515	التلاوي
533	تلحوم
293	تلفيت (جنين)

166	الجفتاك
71	جفنا
294	جليون
71	جلجاليا
327	جلجوليا
256	الجلدية
294	جلقموس
441	الجلمة
294	الجلمة (جنين)
192	جليا
477	الجماسين
384	جماعين
72	جمالة
266	الجمامة
206	جمزو
104	جناتا
295	جنزور (جنين)
357	جنصافوط
383	جنيد
281	جنين
31	الجورة
226	الجورة (عسقلان)
385	جوريش
230	جولس
495	جولس

13	جبع القدس
104	الجبعة
130	جبعة
13	جبل الزيتون أو قرية الطور
441	جبل الكرمل
14	جبل المكبر
384	جبل باي يزيد
384	جبل جرزيم
293	جبل حريش
540	جبل طابور
385	جبل عيبال
142	الجبالية
421	جبول
495	جت، يانوح
229	جحر الديك
284	الجديدة
495	الجديدة والمكر
31	جراش
294	جربا
468	جريشة
560	جزاير الهنداج
442	جسر الزرقة
421	جسر المجامع
256	جسير
559	الجش

534	حمة طبريا أو حمى السودان
415	الحمرا (فلسطين)
417	الحميدية
386	حوارة (نابلس)
266	حورة
467	الحويطات
259	حي الشجاعية
259	حي الشيخ رضوان
435	حيفا

(خ)	
الصفحة	المحتويات
131	خاراس
562	الخالصة
40	الخان الاحمر
562	خان الدوير
234	خان يونس
442	خبيزة
328	خربة ابتان
517	خربة أبو زينة
73	خربة أبو فلاح
443	خربة أم العلق
54	خربة أم اللحم
421	خربة أم صابونة

14	الجيب، القدس
72	جيبيا
231	الجية

(ح)	
الصفحة	المحتويات
386	حارس
357	حبله
231	حتا
358	حجة
540	الحجيرات
148	حذب العلقة
148	حذب الفوار
515	حدثة
200	الحديثة
40	حزما
158	الحسكة
561	الحسينية
516	حطّين
131	حاحول
105	الحلقوم
232	حليقات
233	حمامة
516	الحمة

563	خربة العزازيات
31	خربة العمور
41	خربة العمور
444	خربة العوادين
180	خربة الفار
387	خربة الفارسية
268	خربة القريتين
157	خربة الكرمل
444	خربة الكسابر
32	خربة اللوز
133	خربة المجد
153	خربة المجد
295	خربة المطلة (جنين)
445	خربة المنارة
329	خربة المنشية
496	خربة المنشية
445	خربة المنصورة
563	خربة المُنظار
106	خربة النخلة
517	خربة الوعرة السوداء
496	خربة جدّين
151	خربة جمزو
387	خربة حارث
73	خربة خربثا المصباح
328	خربة خريش

517	خربة أو خان المنية
496	خربة إدمث
40	خربة اسم الله
328	خربة الاشقر
189	خربة البويرة
41	خربة التنور
328	خربة الجراد
329	خربة الجلمة
295	خربة الحوفة (جنين)
363	خربة الخراب
267	خربة الخسيف
258	خربة الخصاص
442	خربة الدامون
107	خربة الدير
157	خربة الدير
363	خربة الزاكور
422	خربة الزاوية
41	خربة الزعرورة
443	خربة السركس
443	خربة الشونة
422	خربة الطاقة
316	خربة الطرم
551	خربة الطويل
296	خربة الطيبة
189	خربة الظهيرية

564	الخصاص
102	الخضر
200	الخلايل
107	خلة الحداد
107	خلة اللوزة
156	خلة صالح
284	الخلجان
193	خلدة
267	الخلصة
159	خله المية
105	خله زكريا
120	الخليل
564	خيام الوليد
482	الخيرية
193	الخيمة

(د)	
الصفحة	المحتويات
108	دار صلاح
445	دالية الروحاء
452	دالية الروحاء
496	الدامون
208	دانيال
497	دبورية

540	خربة دار الطويل
190	خربة زكريا
133	خربة زنوتا
443	خربة سعسع
151	خربة سلمة
134	خربة سوبا
157	خربة صافا الفوقا والتحتا
358	خربة صير
296	خربة عبد الله اليونس
133	خربة عتير
268	خربة عتير
497	خربة عربين (إيريين)
351	خربة عزون
387	خربة عطية
444	خربة قمبازة
563	خربة كرازة
387	خربة مصمار
295	خربة نزلة زيد
387	خربة يانون
329	خربة يما
96	خربتا بني حارث
132	خرسا
192	خروبة
233	خزاعة
267	خشم زنة

42	دير الشيخ
38	دير الشيخ سلطان
150	دير العسل التحتا
150	دير العسل الفوقا
329	دير الغصون
499	دير القاسي
36	دير الهوى
190	دير ايوب
389	دير بلوط
76	دير جرير
167	دير حجلة
497	دير حنا
75	دير دبوان
133	دير رازح
19	دير رافات
152	دير سامت
207	دير سلامة
236	دير سنيد
390	دير شرف
206	دير طريف
78	دير عمار
34	دير عمرو
296	دير غزالة
75	دير غسانة
77	دير قديس

518	دبورية
541	دبوريّة
541	الدحي
565	الدرباشية
565	الدردارة
565	دلاّة
518	الدهمية
251	دمرة
430	دنة
566	الدوّارة
161	الدوايمة
108	الدوحة
134	دورا
74	دورا القرع
388	دوما (فلسطين)
35	دير ابان
74	دير ابزيق
296	دير أبو ضعيف
74	دير أبو مشعل
388	دير استيا
497	دير الأسد
236	دير البلح
389	دير الحطب
146	دير الذبان
76	دير السودان أو دير الست

79	راس كركر
391	رافات
137	رافات (الخليل)
18	رافات القدس
391	رافيديا
20	الرام
58	رام الله
498	الرامة
297	الرامة (جنين)
330	رامين
108	رخمة أو عيلة علي أو خربة علي
355	الرشا
136	رعنا
237	رفح
136	رقعة
518	الرقيبات
542	رُمّات الهيب
298	رمانة
542	رُمانة
172	الرملة
93	رمون
471	رنتية
79	رنتيس
268	رهط

167	دير قرنطل
46	دير مار سابا
191	دير محيسن
146	دير نخاس
237	دير نخاس
77	دير نظام
36	دير ياسين

(د)	
الصفحة	المحتويات
330	ذنابة

(ر)	
الصفحة	المحتويات
297	رابا
136	رابود
322	الراس (قرية)
17	راس أبو عمار
567	الراس الأحمر
358	راس الطيرة
17	راس العمود
195	راس العين
331	راس العين
359	راس عطية

333	زلفا
519	زنجرية
569	الزنغرية
213	الزهراء
392	زواتا
258	الزوايدة
568	الزوق التحتاني
568	الزوق الفوقاني
498	الزيب
139	زيتا
332	زيتا (طولكرم) الشعراوية
392	زيتا جماعين

(س)	
الصفحة	المحتويات
499	ساجور
419	الساخنة
482	سارونة
472	الساقرية
481	ساقية
393	سالم (نابلس)
418	السامرية
369	الساوية
393	سبسطية

390	روجيب
488	الرويس
567	ريحانية
148	الريحية

(ز)	
الصفحة	المحتويات
284	الزاوية
370	الزاوية
519	زاوية
569	الزاوية
285	الزبادة
285	زبدة
429	زبعة
298	زبوبا
166	الزبيدات
570	زُحلق/الزنفرية
543	زرزير
298	زرعين
181	زرنوقة
519	الزطية
109	زعترة
5	الزعيم
137	زكريا (الخليل)

27	السواخرة الشرقية
238	السواركة
274	السواركة
500	سواعد
243	السوافير
244	السوافير الشرقية
243	السوافير الغربية
543	سولم
473	سيدنا علي
288	سيريس
423	سيرين
285	السيلة الحارثية
299	سيلة الظهر

499	سحمانا
493	سحنين
200	السدره (تل البطيخ)
80	سردا
483	سردانة
500	سروح
48	سطاق
132	سعير
332	سفارين
30	سقله التحتا
30	سقله الفوقا
191	سلبيت
394	سلفيت
480	سلمة
81	سلواد
50	سلوان
521	السماية
520	السمرا
140	سموع
501	السميرية
82	سنجل
452	السنديانة
521	سنوريا
395	سنيريا
359	سنيرية

(ش)	
الصفحة	المحتويات
522	الشجرة
21	شرفات
423	شطة (بيسان)
522	شعارة
501	شعب
162	شعب أبو عزيزة
21	شعفاط
453	شفا عمرو

555	صفد
544	صفورية
240	صموئيل أو صميل
481	صميل (المسعودية)
300	صندلة
49	صوبا
45	صور باهر
141	صوريف
359	صوفين
335	صيدا (فلسطين)
193	صيدون
300	صير (جنين)

(ض)	
الصفحة	المحتويات
355	الضبعة (قليلية)
423	الضحاك
545	الضميدة

(ط)	
الصفحة	المحتويات
522	الطابغة
157	طاروسة
514	طبريا

82	ثقبيا
272	ثقيب
192	ثلتنا
332	ثوفة (قرية)
238	ثوكت الصوفي
6	الشيخ جراح
502	الشيخ داود
6	الشيخ سعد
474	الشيخ مونس
154	الشيوخ

(ص)	
الصفحة	المحتويات
140	صافا
299	صانور
456	صبارين
156	الصرة
395	صرة (نابلس)
395	صرطة
37	صرعة
48	صرعة
456	الصرفند
185	صرفند الخراب
185	صرفند العمار

(ظ)	
الصفحة	المحتويات
142	الظاهرية
301	ظهر المالح
109	ظهر الندى

(ع)	
الصفحة	المحتويات
307	عابا
89	عابود
88	عارورة
187	عافر
302	عانين
432	عائلات قرى بيسان
258	العبادلة
470	العباسية
153	عبدة
246	عبسان
246	عبسان الصغير
247	عبسان الكبير
84	عبوين
111	العبيات (هندازة)
110	العبيدية
523	العبيدية

161	الطبقة
141	طرامة
544	طرعان
396	طلوزة
502	طمرة
545	طمرة
396	طمون
453	الطنطورة
523	طوبا الزنغرية
397	طوباس
22	الطور
300	طورة الشرقية
301	طورة الغربية
319	طولكرم
62	الطيبة
286	الطيبة
336	الطيبة
424	الطيبة
424	طيبة الزعبية
84	الطيبة
455	الطيبة
475	الطيبة
424	الطيبة (بيسان)
335	طيبة المثلث

551	عرب الصبيح
426	عرب الصفا
454	عرب الضميري
103	عرب العبيدية
425	عرب العريضة
503	عرب الغوارين
454	عرب الفقراء
478	عرب القرعان
445	عرب المفجر
533	عرب المواسي
503	عرب النعيم
457	عرب النفيعات
197	عرب بينا
305	عربونة (جنين)
53	عرتوف أو عرطوف
271	عرعة
458	عرعة
305	العركة
147	العروب
360	عزبة الأشقر
360	عزبة الطبيب
361	عزبة جلعود
361	عزبة سلمان
398	عزموط
361	عزون

458	عتليت
336	عتيل (طولكرم)
303	عجة (بلدة)
176	عجنجول
142	عجور
87	عجول
158	العديسة
304	عرابة (جنين)
503	عرابة البطوف
247	عراق المنشية
398	عراق بورين (قرية)
248	عراق سويدان
269	العراقيب
305	عرانة
479	عرب أبو الكشك
426	عرب البشتاوي
425	عرب البواطى
111	عرب التعامرة
476	عرب الجرامنة
112	عرب الرشايذة
360	عرب الرماضين الجنوبي
360	عرب الرماضين الشمالي
479	عرب السافرية
478	عرب السوالمة
545	عرب الشبلي (الصبيح)

112	علار
337	علار
22	علار السفلى
270	العمارة
504	عمقا
176	عمواس
400	عمورية (قرية)
145	عنا ب الصغير
145	عنا ب الكبير
196	عنا بة
22	عنا تا
338	عنا بة
306	عنا بة (قرية)
166	العوجا (أريحا)
271	عوجا حفير
213	العودة
401	عورتا
401	عوريف
524	عولم
552	عيدات
45	العيزرية
23	العيسوية
503	عيلبون
524	عيلبون
546	عيلوط

361	عزون بن عثمة
546	العزير
116	العساكرة
450	عسفا
401	عسكر
362	عسلة
269	عسلوج
28	عسلين
399	عصيرة الجنوبية
399	عصيرة الشمالية
85	عطارة
286	العطارة (جنين)
306	عطارة (قرية)
213	العطاطرة
302	عقابا
307	عقابا
371	العقبة
287	العقبة (جنين)
168	عقبة جبر
400	عقربا (نابلس)
371	العقربانية
53	عقور
487	عكا
337	عكابة
53	علار

525	عُوبِر أبو شوثة
-----	-----------------

(ف)	
الصفحة	المحتويات
427	الفاثور
215	الفالوجة
308	فراسين
402	فرخة
340	فرديسيا
362	فرعتا
338	فرعون (قرية)
481	الفروخية
402	فروش (بيت دجن)
422	فرونة
440	الفريديس
505	فستوة
168	فصايل
272	فطيس
309	فقوعة
340	فلامية
355	الفندق
287	الفندقومية
153	الفوار

411	عين البيضاء
167	عين الديوك الفوقا
168	عين السلطان
307	عين السهلة
270	عين حصب
454	عين حوض
23	عين حيمد
24	عين رافا
86	عين سنيا
86	عين عريك
457	عين غزال
85	عين قينيا
24	عين كارم
547	عين ماهل

(غ)	
الصفحة	المحتويات
504	الغابسية
446	الغبية الفوقا
427	الغريير
552	الغزالين
418	الغزاوية
211	غزة
402	غور الفارعة

271	قصر السر
404	قصرة
276	القطاطوة
188	قطرة
26	قطنة
341	قفين
144	قلفس
354	قليلية
15	قلنديا
83	قلنديا
342	قلنسوة
16	قلونيا
447	قنير
405	قوزة
404	قوصين
181	قولة (قولية)
427	قومية (بيسان)
405	قيرة
446	قيرة
248	قيزان النجار
447	قيسارية
534	القبيلات

(ق)	
الصفحة	المحتويات
341	قاقون
198	القباب
309	قباطية
403	قبلان
25	القبو
113	القبو
83	قبيا
6	القببية
199	القببية (شاهين)
224	قبيلة الجبارات القدس
3	القدس
404	قراوة بني حسان
95	قراوة بني زيد
111	قرى وبلدات عشائر بدو عرب التعامرة
105	قرية حوسان
242	قرية سمس
260	قرية صوفا
403	قربوت
189	قرازة
7	القسطل
27	القسطل
216	القسطينية

525	كفر سبت
526	كفر سميع كسرى
344	كفر صور
471	كفر عانة
345	كفر عبوش
23	كفر عقب
506	كفر عنان
88	كفر عين
347	كفر قاسم
364	كفر قدوم
448	كفر قرع
405	كفر قليل
311	كفر قود
526	كفر كنا
547	كفر كنا
363	كفر لاقف
406	كفر لاقف
448	كفر لام
91	كفر مالك
428	كفر مصر
548	كفر مندا
90	كفر نعمة
507	كفر ياسيف
428	كفرة
449	الكفرين

(ك)	
الصفحة	المحتويات
505	الكابري
507	كابول
448	كبارة
149	كدنا
249	كرتيا
397	كردلة
144	كرزة
147	الكرمل
37	كسلا
272	كسيفة (تل الملح)
348	كفا
406	كفر الديك
312	كفر الطيبة
342	كفر اللبد
507	كفر أما
526	كفر أما
363	كفر ثلث
343	كفر جمال
310	كفر دان
310	كفر راعي
343	كفر رمان
344	كفر زيباد
346	كفر سابا

52	لفتا
264	اللقية
484	لمز
527	لوبيا

(م)	
الصفحة	المحتويات
407	مادما
9	المالحة
282	المانية (جنين)
312	مثلث الشهداء
509	مجد الكروم
527	المجدل
214	المجدل (عسقلان)
408	مجدل بني فاضل
207	مجدل يابا (صادق)
548	المجيدل
550	المجيدلة
251	المحرقة
472	المحمودية
27	مخماس
95	مخماس
182	المخيزن
194	مخيزن

405	كفل حارس
287	الكفير
311	كفيرات
194	كلخة (قرية)
182	الكنيسة
91	كوير
345	كور (طولكرم)
249	الكوفحة
548	كوكب أبو الهيجاء
429	كوكب الهوا
250	كوكبا
146	كويزية
506	كويكات
106	كيسان

(ل)	
الصفحة	المحتويات
371	اللبن الشرقية
59	اللبن الغربي
94	اللبن الغربي
288	اللجون
203	اللد
194	اللطرون
182	اللطرون

207	المزيرعة
407	مسحة
348	مسكة
46	المسكوبية أو المجمع الروسي
313	مسلية (جنين)
255	المسمية الصغيرة
254	المسمية الكبيرة
430	مسيل الجزل
549	المشهد
226	المصدر
528	معذر
114	المعصرة
549	معلول
509	معليا
148	معين
183	المغار
534	المغار
140	مغلس
63	المغير
80	المغير
289	المغير (جنين)
314	مقبيلة
530	المنارة
290	المنسي
115	المنشبة

244	مخيم الشاطئ للاجئين
253	مخيم المغازي
253	مخيم النصيرات
253	مخيم خان يونس
254	مخيم دير البلح
254	مخيم رفح
409	مخيم نور الشمس
356	المدور
92	المدية
480	المر أو المحمودية
114	مراح رباح
114	مراح معلا
169	مرج الغزال
169	مرج النعجة
373	مردة
420	المرصص
312	مركة (جنين)
449	المزار
419	المزار (بيسان)
289	المزار (جنين)
552	مزارب
92	مزارع النوباني
509	المزرعة
60	المزرعة الشرقية
59	المزرعة الغربية

92	النبي صالح
43	النبي صموئيل
167	النبي موسى (أريحا)
348	نتانيا
257	نجد
550	نجيدات
115	نحالين
510	نحف
257	النزلة
349	نزلة أبو النار
321	النزلة الشرقية
315	نزلة الشيخ زيد (جنين)
323	النزلة الغربية
323	النزلة الوسطى
349	نزلة عيسى
372	النصارية (نابلس)
250	النصر
408	نصف جبيل
38	نطاف
197	النعاني
241	نعليا
91	نعلين
532	النقيب
531	نمرين
511	النهر

313	المنشية
322	المنشية
508	المنشية
524	المنشية
520	منشية سمخ
530	منشية سمخ
183	المنصورة
529	المنصورة
115	المنية
227	المواصي
147	مورق، كوم، وبيت مقدوم وحمصة
465	المويلح
313	ميثلون
559	الميس
510	ميعار

(ن)	
الصفحة	المحتويات
367	نابلس
531	ناصر الدين
549	الناعورة
372	الناقورة (نابلس)
355	النبي الياس
199	النبي روبين

183	وادي حنين
116	وادي رحال
451	وادي عارة
117	وادي فوكين
551	الورقاني
451	وعرة السريس
47	الولجة
483	ولهما
515	الوهيب

(ي)	
الصفحة	المحتويات
483	يازور
410	ياسوف
255	ياصور
409	ياصيد
461	يافا
551	يافة الناصرة
533	ياقوق
196	يالو(قرية)
290	اليامون

162	نوبا
169	النويعة

(هـ)	
الصفحة	المحتويات
289	الهاشمية
161	الهجرة
252	هربيا

(و)	
الصفحة	المحتويات
28	وادي الجوز
532	وادي الحمام
350	وادي الحوارث
364	وادي الرشا
149	وادي الشاجنة
269	وادي الشريعة
350	وادي الشعير
117	وادي العرايس
451	وادي النسناس
117	وادي النيص

511	يانوح
561	يانوح و جت
410	يانون
431	يبلى
179	يبنا
411	يتما
511	يركا